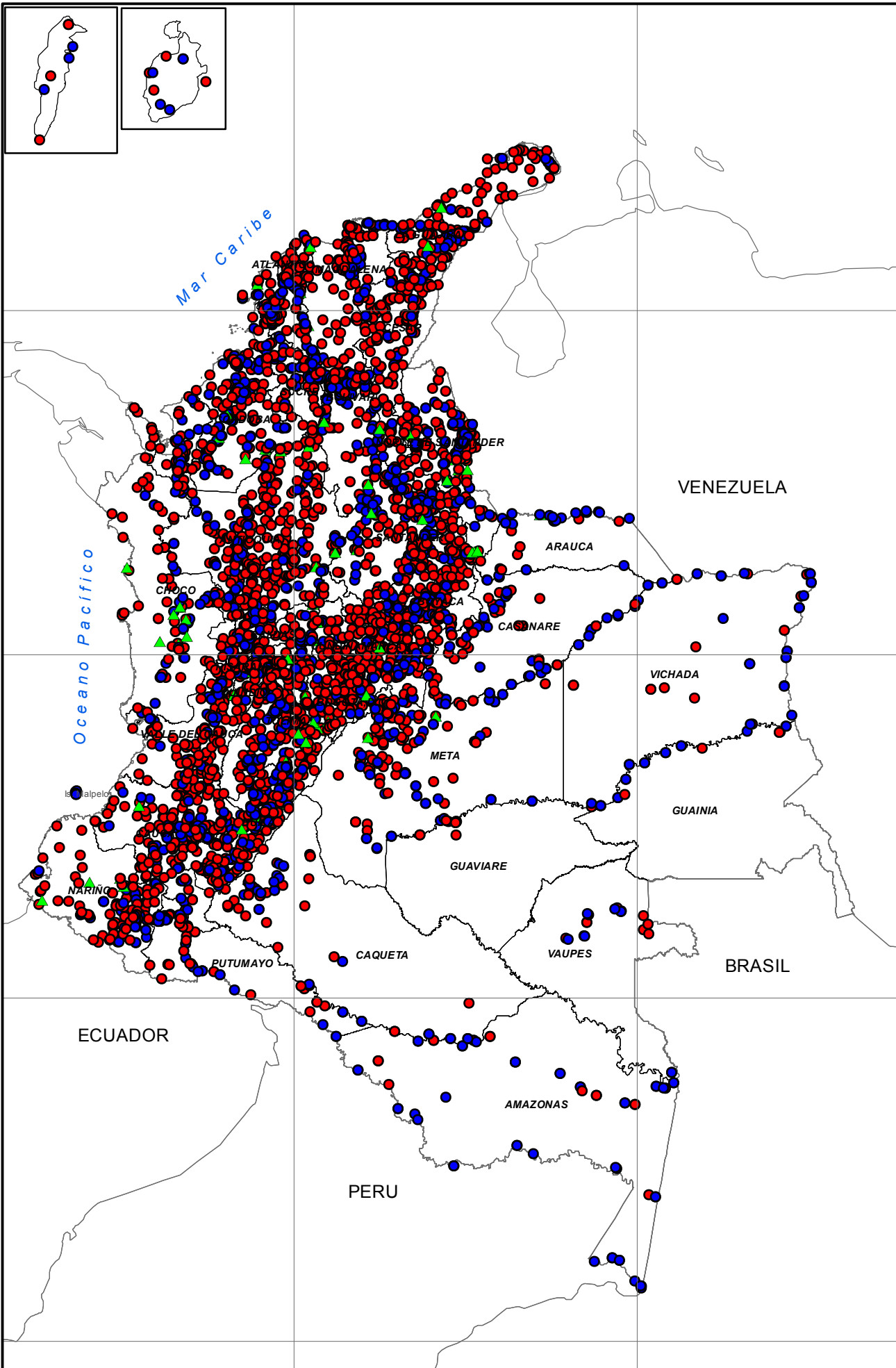



75°0'0"W

70°0'0"W




REPUBLICA DE COLOMBIA
INSTITUTO DE HIDROLOGIA,
METEOROLOGIA Y ESTUDIOS
AMBIENTALES

Catálogo Nacional de Estaciones IDEAM

2013

Leyenda y Convenciones




Leyenda

Clase de Estaciones


- Hidrológica
- ▲ Hidrometeorológica
- Meteorológica

Convenciones



Límites

-  Límite Departamental
-  Límite Marino
-  Municipio




Construcciones

-  Centro Urbano


Transporte

-  Vías
-  Vía Ferrea

Hidrografía

-  Ríos
-  Cuerpos de Agua
-  Línea Costera

Mapa de Localización



AMERICA

Escala 1:8.500.000

Información de Referencia

PROYECCIÓN	Conforme de Gauss
DATUM	MAGNA - SIRGAS
ORIGEN DE LA ZONA	BOGOTÁ
COORDENADAS GEOGRÁFICAS	4° 35' 46,3215" Lat. Norte 77° 04' 39,0285" Long. Oeste
COORDENADAS PLANAS	1'000.000 metros Norte 1'000.000 metros Este

Fuente: IDEAM

IGAC Cartografía Básica 2007

Elaborado por: Fabio Bemal
Subdirección de Hidrología

© Prohibida la Reproducción total o parcial sin autorización expresa del Ideam

75°0'0"W

70°0'0"W

10°0'0"N

5°0'0"N

0°0'0"N

5°0'0"S