












**INSTITUTO DE HIDROLOGÍA,
 METEOROLOGÍA Y ESTUDIOS
 AMBIENTALES - IDEAM**
 República de Colombia
 Subdirección de ecosistemas
 e información ambiental
 Evolución Multitemporal del
 área glaciar de la Sierra
 Nevada El Cocuy o Güicán

CONVENCIONES	
	Pico
	Curva de nivel
	Drenaje
	Laguna
	Área glaciar
	1850
	1955
	1994
	2010
	2016

LOCALIZACIÓN E INFORMACIÓN DE REFERENCIA	
Proyección	Conforme de Gauss
Datum	Magna - Sirgas
Origen de la zona	Bogotá
Coordenadas Geográficas	4° 35' 46.3215" Lat. Norte 74° 04' 39.0285" Long Oeste
Coordenadas Planas	1'000.000 metros Norte 1'000.000 metros Este
1:125,000	
Fuente: Grupo de Suelos y Tierras- IDEAM 2018. Cartografía Básica IGAC	
Elaborado Por: Jose Alejandro Ospina Niño	
Prohibida la reproducción total o parcial sin autorización expresa del IDEAM	