



Gobierno de  
**Colombia**

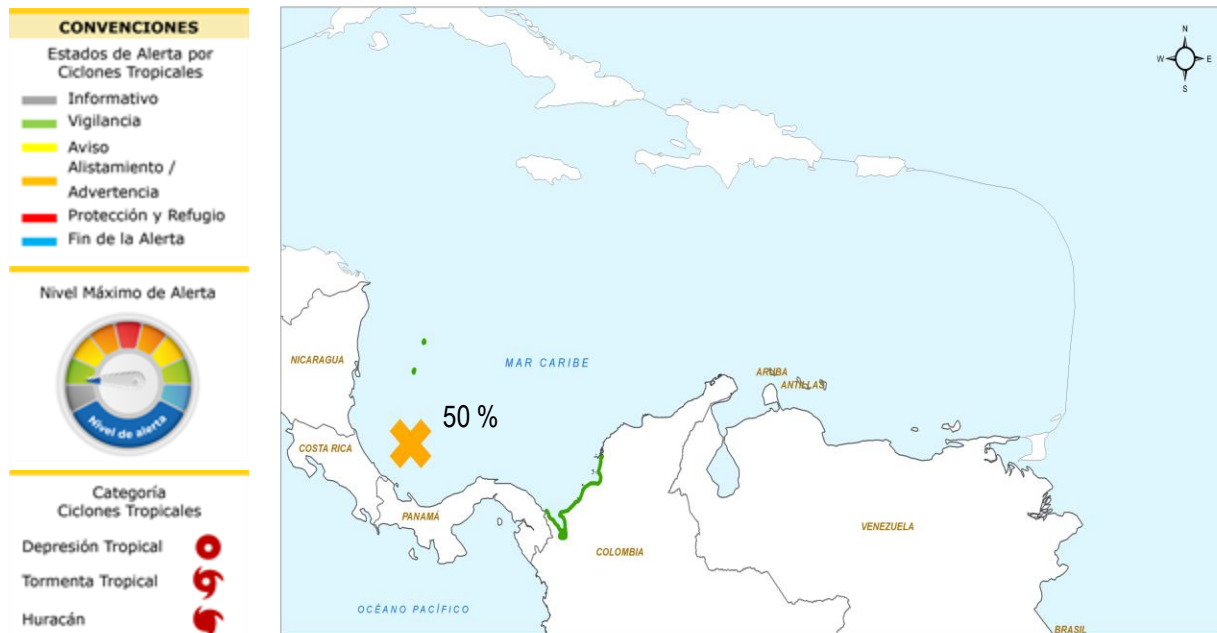
**COMUNICADO ESPECIAL No. 001**  
**ÁREA DE INVESTIGACIÓN AL95**  
Octubre 22 de 2023, 09:30 HLC




**Comunicado Especial No. 001**

Área de investigación AL95

Octubre 22 de 2023, 9:30 HLC



Posición		Presión central mínima	NA
Longitud	Latitud	Vientos máximos sostenidos	NA
		Dirección de desplazamiento	W
NA		Velocidad de desplazamiento	NA

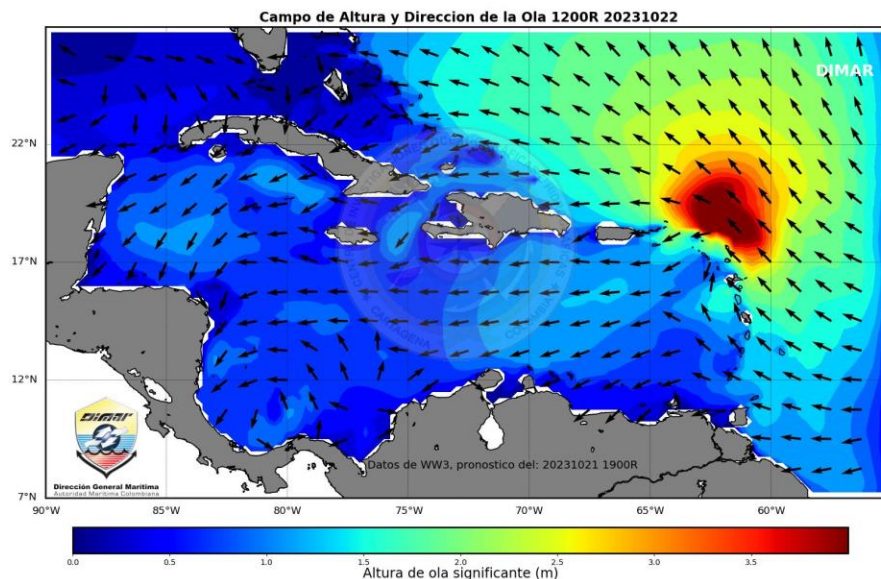


**Imagen Satelital**

GOES -16. Canal Infrarrojo. Octubre 22 de 2023, 09:10HLC

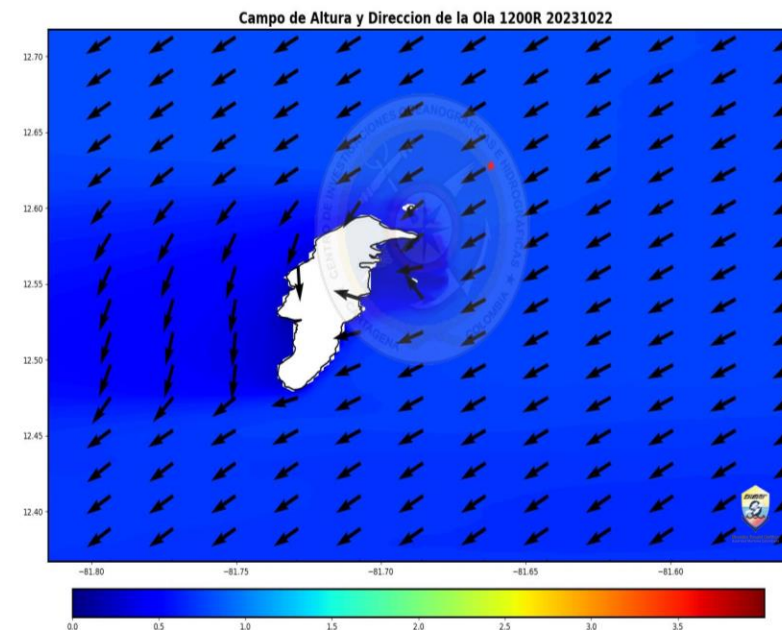
El área de investigación AL95 mantiene a esta hora una posibilidad cercana al 50 % de formación ciclónica en el oeste del mar Caribe colombiano, el pronóstico indica la continuidad de las lluvias para las próximas horas, particularmente en el archipiélago de San Andrés y Providencia y eventualmente en el golfo de Urabá, por lo cual se activa el estado de vigilancia para esta zona.

**Comunicado Especial No. 01**  
 Octubre 22 de 2023, 8:30 HLC





Pronóstico de la altura del oleaje para el 22 Octubre a las 12:00 HLC 2023 mar Caribe.  
 Fuente: Modelo WAVE WATCH III CIOH-DIMAR

Actualmente se observa una altura significativa de la ola que oscila entre 0,5 y 1.0 metros, sin mayor afectación sobre territorio nacional. Para las próximas 48 horas se espera un incremento de la altura del oleaje hasta los 2,0 metros en la zona marítima del Archipiélago de San Andrés, Providencia y Santa Catalina.



Pronóstico de la altura del oleaje para el 22 de Octubre a las 12:00 HLC 2023 San Andrés . Fuente: Modelo SWAN CIOH-DIMAR

	Altura máxima significativa del oleaje	1,0 m
	Dirección de la ola	ESTE



## Recomendaciones

- **Se activa Protocolo Nacional de Alerta por Ciclones Tropicales.**
- **Se activa Plan Nacional de Respuesta ante Ciclones Tropicales.**
  
- Se sugiere a los CDGRD y entidades operativas del SNGRD, **activar los protocolos, planes de respuesta y contingencia y todas las acciones de seguimiento y vigilancia en función de la prevención**, para el alistamiento ante posible aumento de las precipitaciones y del oleaje para las **próximas horas para los departamentos de San Andrés, Providencia y Santa Catalina y Antioquia, especialmente en el área del Golfo de Urabá.**
  
- Continuar atentos a los comunicados oficiales del SNGRD.
  
- Se sugiere tomar medidas de seguridad indicadas por la Autoridad Marítima en lo concerniente a las actividades náuticas y movilización de embarcaciones que se encuentran cerca al área de influencia para las próximas horas especialmente en el departamento de San Andrés, Providencia y Santa Catalina

## ESTADOS DE ALERTA POR CICLONES TROPICALES



# GRACIAS

---





Gobierno de  
**Colombia**