



Gobierno de
Colombia

COMUNICADO ESPECIAL No. 002

PERTURBACIÓN 95L

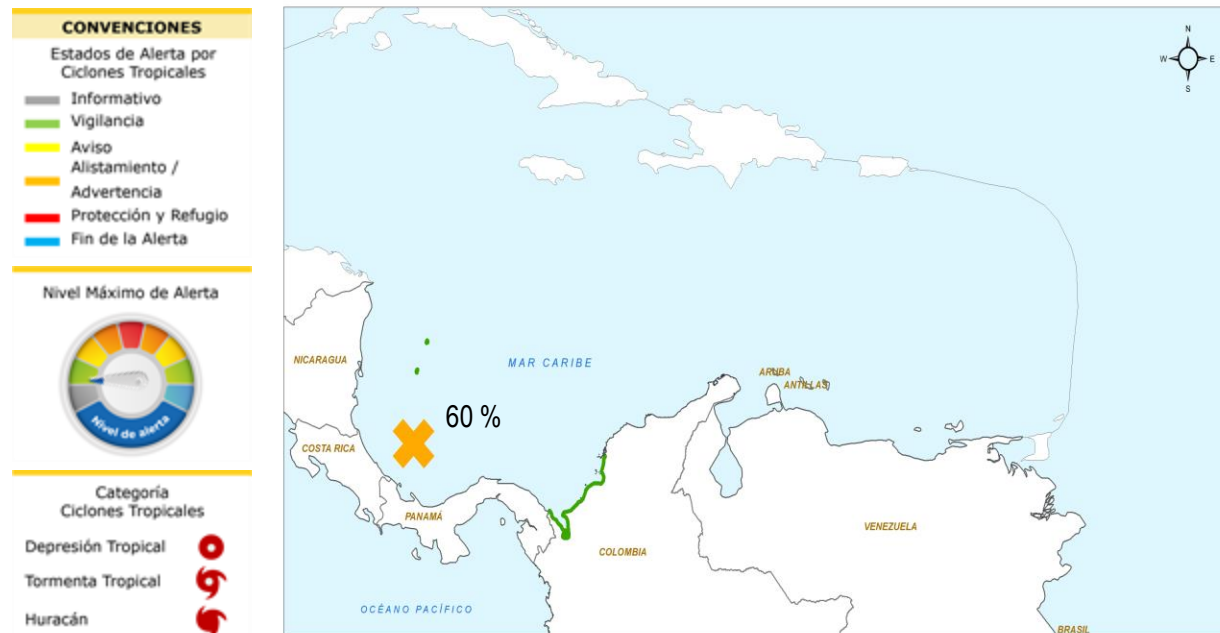
Octubre 22 de 2023, 20:00 HLC



Comunicado Especial No. 002

Perturbación 95L

Octubre 22 de 2023, 20:00 HLC



Posición		Presión central mínima	1007
Longitud	Latitud	Vientos máximos sostenidos	30 kt
82.0°W	11.5°N	Dirección de desplazamiento	W
		Velocidad de desplazamiento	NA

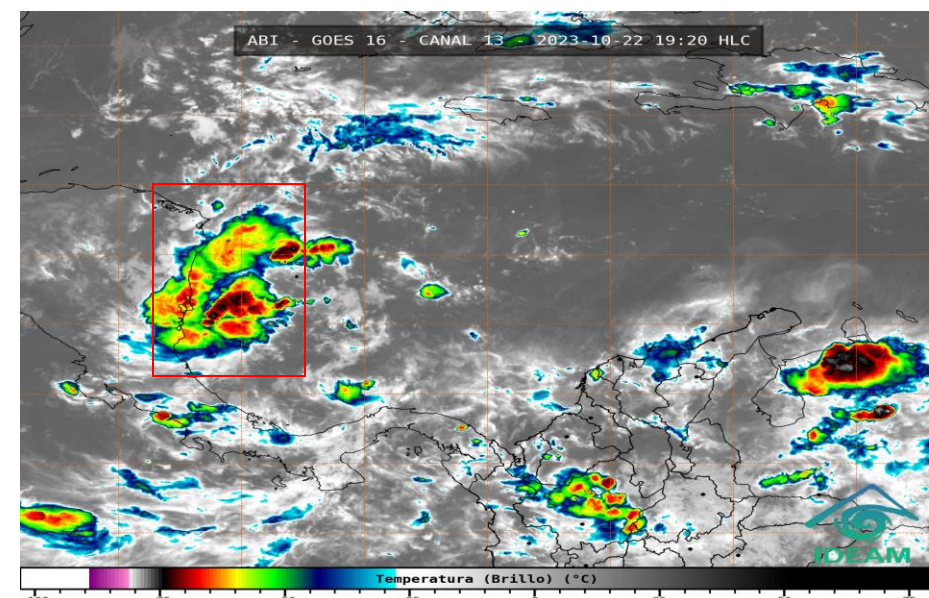


Imagen Satelital

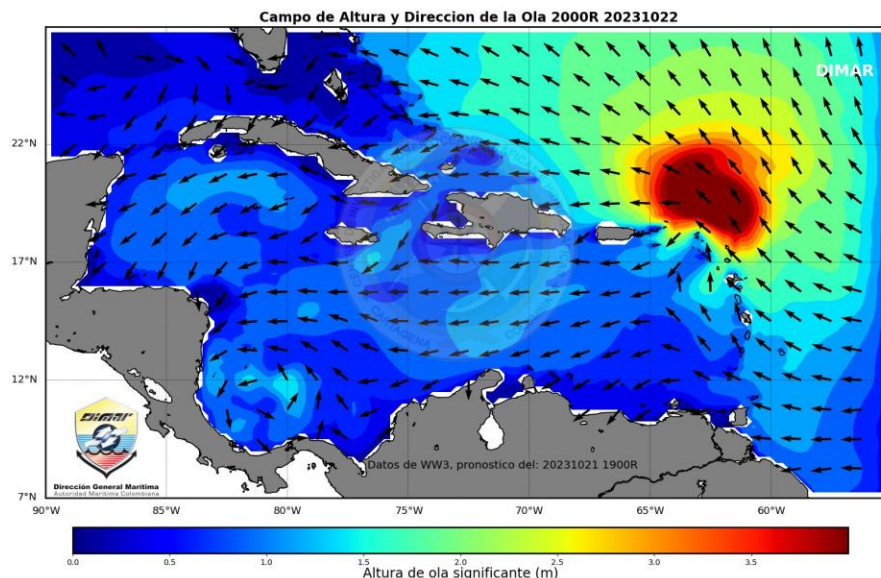
GOES -16. Canal Infrarrojo. Octubre 22 de 2023, 19:20HLC

La Perturbación 95L, en este momento, incrementa la probabilidad al 60 % de formación cidónica en el oeste del mar Caribe colombiano. El pronóstico indica que las lluvias continuarán en las próximas horas, principalmente al sur del archipiélago de San Andrés y Providencia, y eventualmente en el golfo de Urabá. Por esta razón, se mantienen las áreas de vigilancia.

Comunicado Especial No. 002

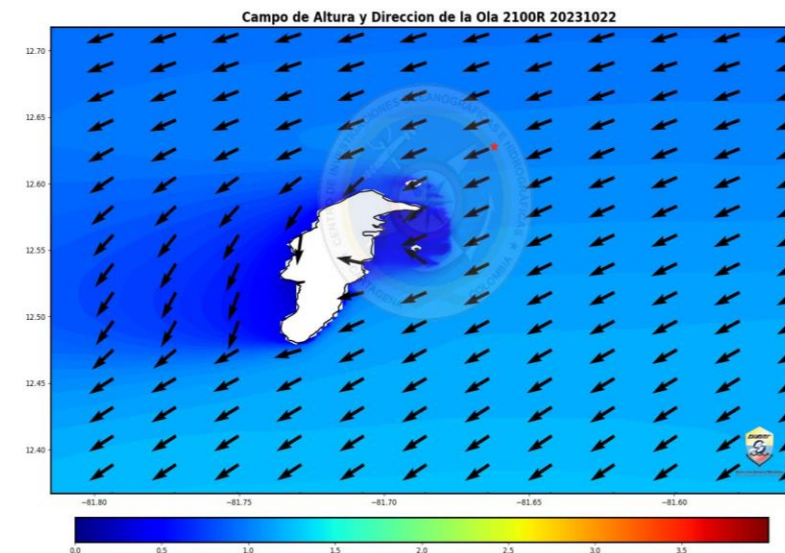
Perturbación 95L

Octubre 22 de 2023, 20:00 HLC





Pronóstico de la altura del oleaje para el 22 de Octubre a las 20:00 HLC 2023 mar Caribe. Fuente: Modelo WAVE WATCH III CIOH-DIMAR

Actualmente se observa una altura de la ola que oscila entre 0,5 y 1.5 metros, sin mayor afectando al territorio nacional. Para las próximas 48 horas se espera un incremento de la altura del oleaje hasta los 2,5 metros en la zona marítima del Archipiélago de San Andres, Providencia y Santa Catalina.



Pronóstico de la altura del oleaje para el 22 de Octubre a las 21:00 HLC 2023 San Andres . Fuente: Modelo SWAN CIOH-DIMAR

 Altura maxima significativa del oleaje	1,5 m
 Dirección de la ola	NORESTE



Recomendaciones

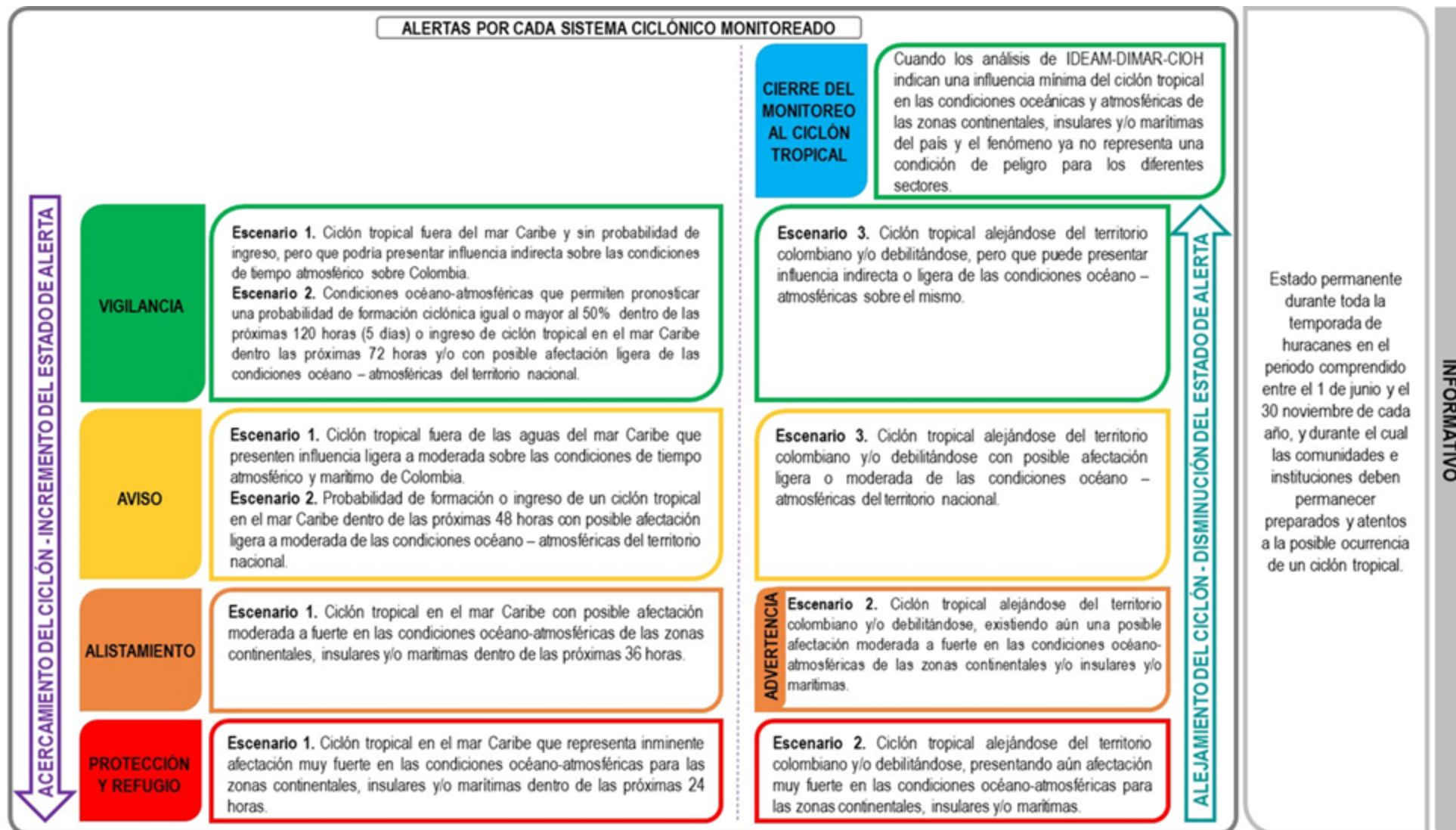
- **Se activa Protocolo Nacional de Alerta por Ciclones Tropicales.**
- **Se activa Plan Nacional de Respuesta ante Ciclones Tropicales.**

- Se sugiere a los CDGRD y entidades operativas del SNGRD, **activar los protocolos, planes de respuesta y contingencia y todas las acciones de seguimiento y vigilancia en función de la prevención**, para el alistamiento ante posible aumento de las precipitaciones y del oleaje para las **próximas horas para los departamentos de San Andrés, Providencia y Santa Catalina y Antioquia, especialmente en el área del Golfo de Urabá.**

- Continuar atentos a los comunicados oficiales del SNGRD.

- Se sugiere tomar medidas de seguridad indicadas por la Autoridad Marítima en lo concerniente a las actividades náuticas y movilización de embarcaciones que se encuentran cerca al área de influencia para las próximas horas especialmente en el departamento de San Andrés, Providencia y Santa Catalina

ESTADOS DE ALERTA POR CICLONES TROPICALES



GRACIAS





Gobierno de
Colombia