



Gobierno de  
**Colombia**

# **COMUNICADO ESPECIAL No. 003**

## **PERTURBACIÓN AL95**

Octubre 23 de 2023, 08:00 HLC



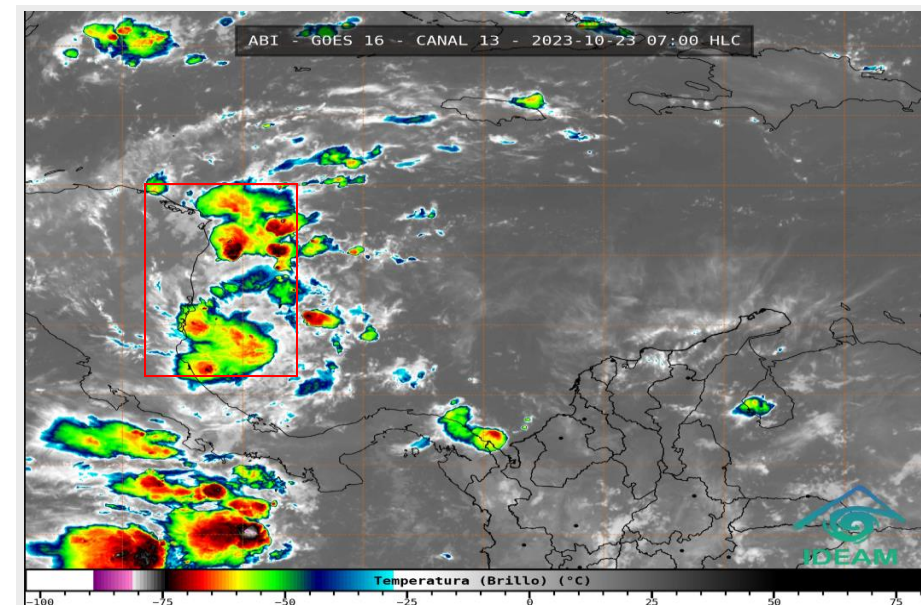
**Comunicado Especial No. 003**

**Perturbación AL95**

Octubre 23 de 2023, 08:00 HLC



Posición		Presión central mínima	1006
Longitud	Latitud	Vientos máximos sostenidos	30 kt
83.0°W	12.0°N	Dirección de desplazamiento	W
		Velocidad de desplazamiento	NA

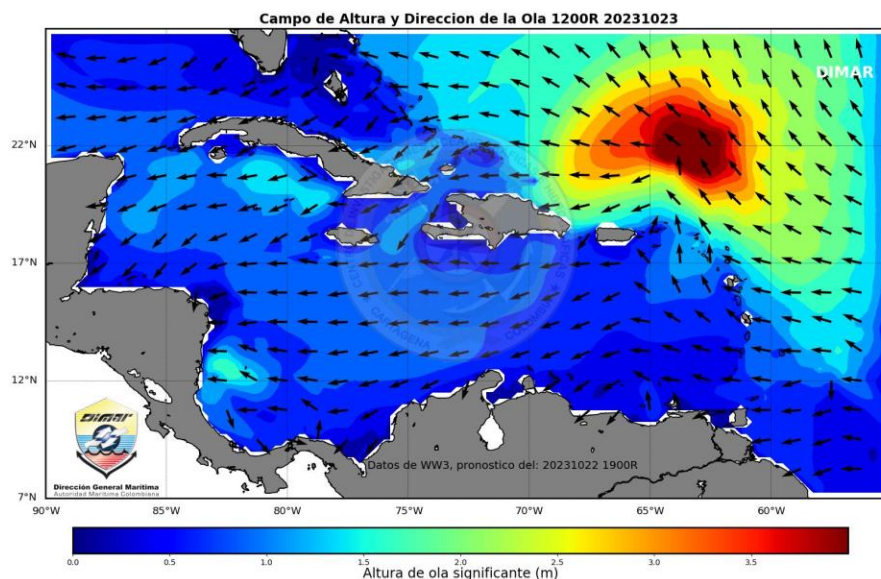


**Imagen Satelital**

GOES -16. Canal Infrarrojo. Octubre 23 de 2023, 7:00HLC

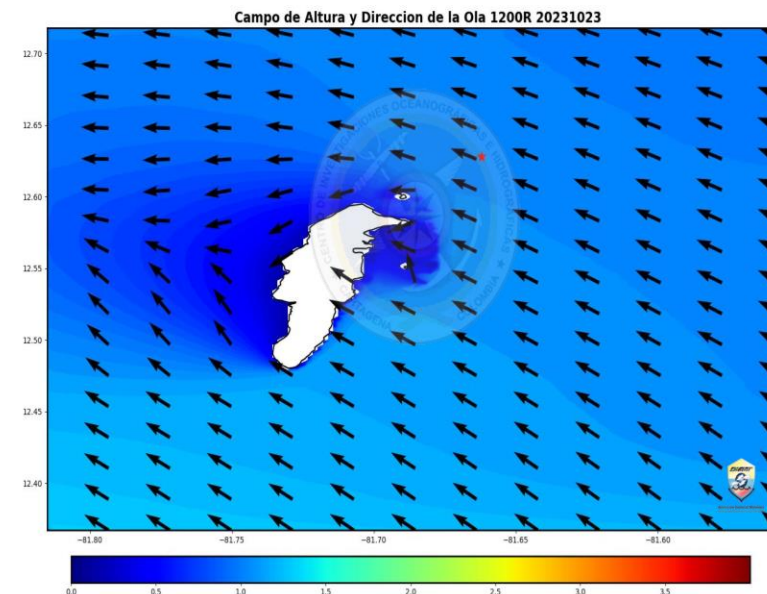
La Perturbación AL95, en este momento, persiste la probabilidad al 60 % de formación ciclónica en el oeste del mar Caribe colombiano. El pronóstico indica que las lluvias continuarán en las próximas horas, principalmente al sur del archipiélago de San Andrés y Providencia. Por esta razón, se mantienen las áreas de vigilancia.

**Comunicado Especial No. 003**  
**Perturbación AL95**  
 Octubre 23 de 2023, 08:00 HLC





Pronóstico de la altura del oleaje para el 23 de Octubre a las 12:00 HLC 2023 mar Caribe. Fuente: Modelo WAVE WATCH III CIOH-DIMAR

Actualmente se observa una altura de la ola que oscila entre 1,0 y 1.5 metros, sin mayor afectación al territorio nacional. Se espera un incremento en altura de ola significativa hasta los 2,0 metros en la zona marítima del Archipiélago de San Andrés, Providencia y Santa Catalina durante la jornada.



Pronóstico de la altura del oleaje para el 23 de Octubre a las 12:00 HLC 2023 San Andres . Fuente: Modelo SWAN CIOH-DIMAR

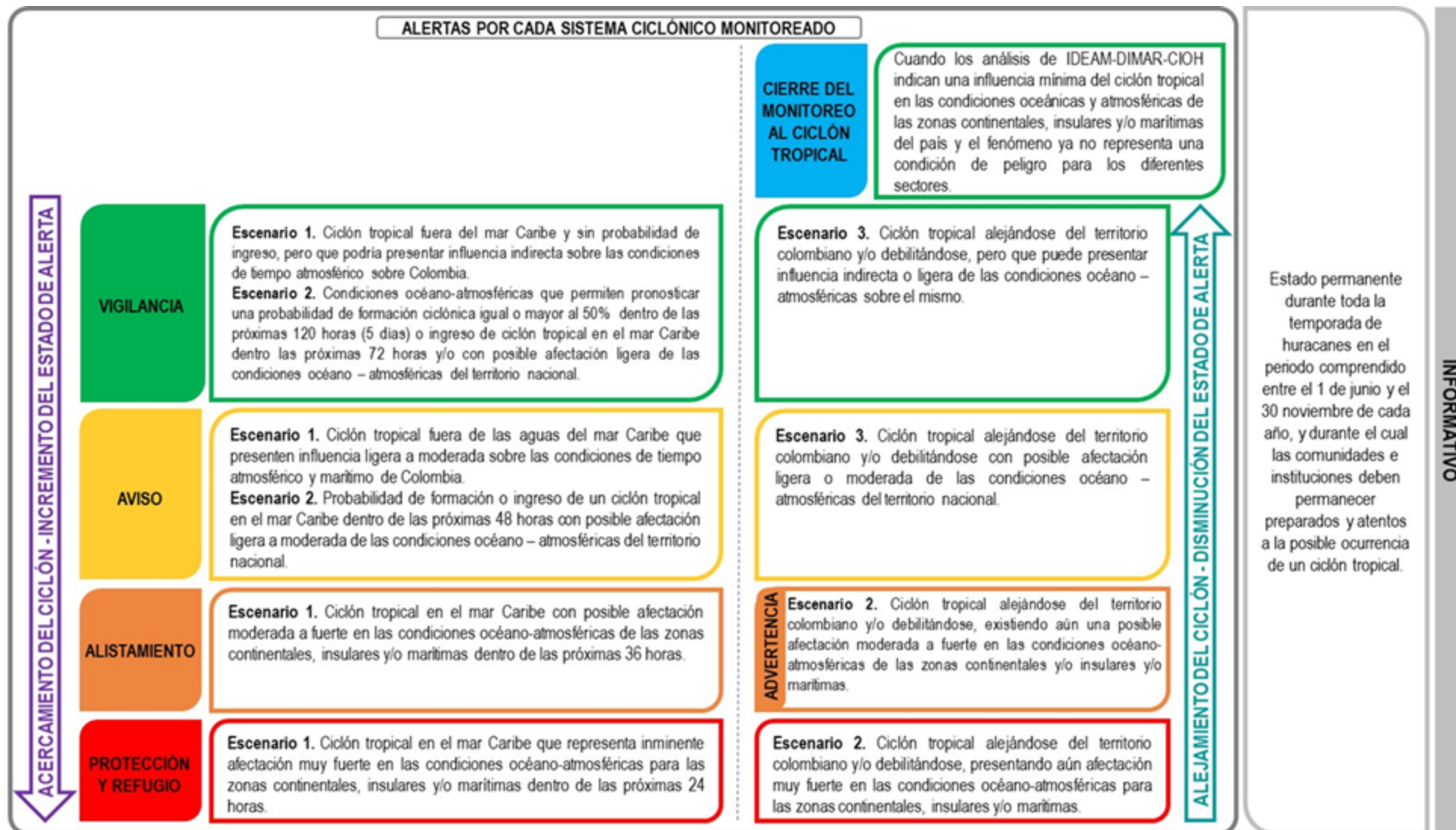
	Altura maxima significativa del oleaje	2,0 m
	Dirección de la ola	ESTE



## Recomendaciones

- **Se activa Protocolo Nacional de Alerta por Ciclones Tropicales.**
- **Se activa Plan Nacional de Respuesta ante Ciclones Tropicales.**
  
- Se sugiere a los CDGRD y entidades operativas del SNGRD, **activar los protocolos, planes de respuesta y contingencia y todas las acciones de seguimiento y vigilancia en función de la prevención**, para el alistamiento ante posible aumento de las precipitaciones y del oleaje para las **próximas horas para los departamentos de San Andrés, Providencia y Santa Catalina.**
  
- Continuar atentos a los comunicados oficiales del SNGRD.
  
- Se sugiere tomar medidas de seguridad indicadas por la Autoridad Marítima en lo concerniente a las actividades náuticas y movilización de embarcaciones que se encuentran cerca al área de influencia para las próximas horas especialmente en el departamento de San Andrés, Providencia y Santa Catalina

## ESTADOS DE ALERTA POR CICLONES TROPICALES



# GRACIAS

---





Gobierno de  
**Colombia**