

ALERTA ROJA. PARA TOMAR ACCIÓN

ALERTA NARANJA. PARA PREPARARSE

ALERTA AMARILLA. PARA INFORMARSE

De acuerdo con la información registrada en las estaciones automáticas en tiempo real y los reportes telefónicos para los ríos en los cuales se cuenta con infraestructura de observación, se describe el estado de los niveles de los ríos en las principales cuencas del territorio nacional. Es importante resaltar que los datos de los niveles de los ríos, registrados diariamente por el IDEAM, corresponden al nivel del agua del río registrado en los limnímetros (miras ubicadas en una de las márgenes del río).

AREA HIDROGRAFICA MAGDALENA-CAUCA

Alerta Amarilla.

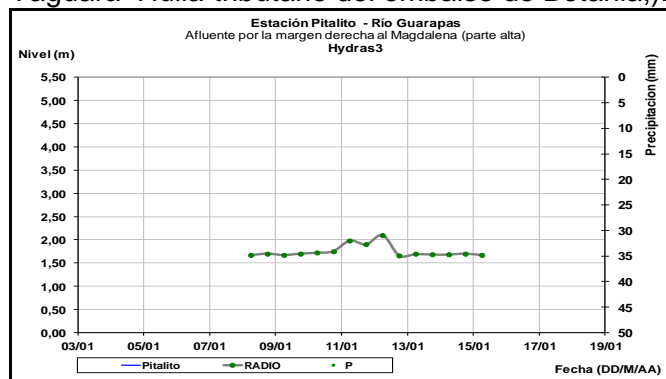
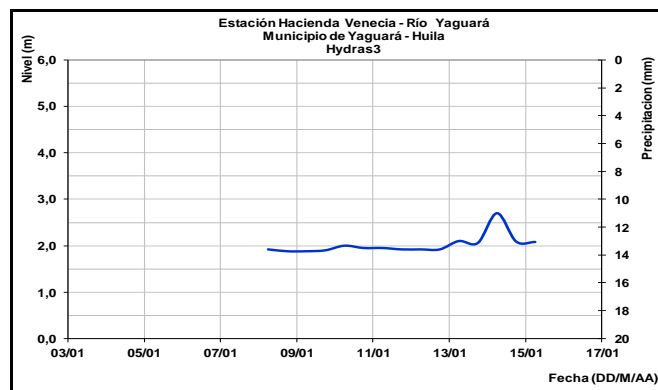
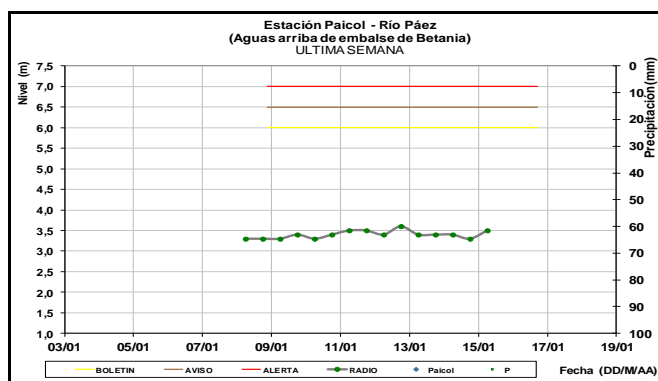
- Alto Cauca

CUENCA DEL RÍO MAGDALENA

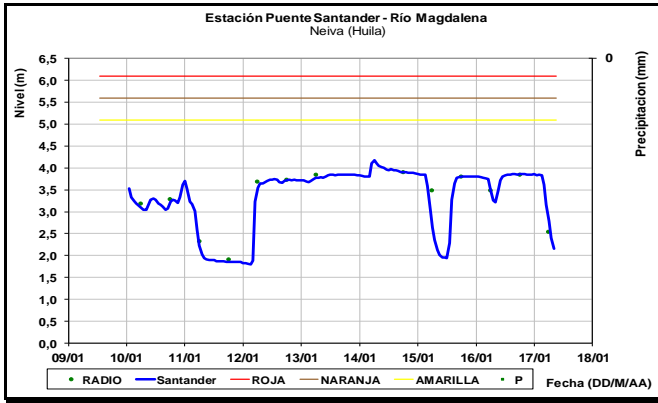
Fluctuaciones en el nivel del cauce principal del río Magdalena en la parte alta y media. En la parte baja el río Magdalena continúa registrando tendencia al descenso en los niveles.

CUENCA ALTA

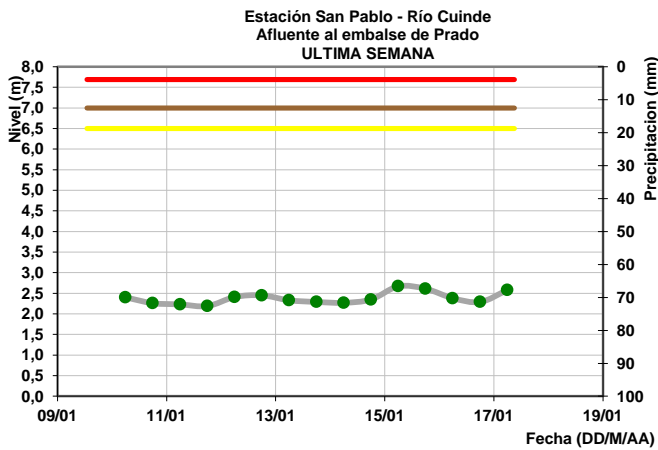
Estabilidad en los niveles de los ríos Páez (municipio de Paicol-Huila), Guarapas (municipio de Pitalito-Huila) y Yaguará (municipio de Yaguará-Huila-tributario del embalse de Betania,).



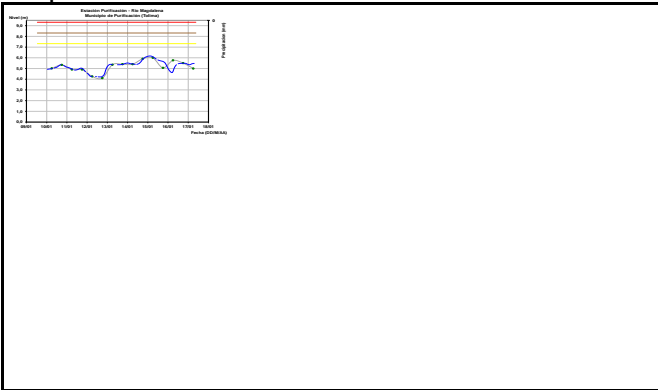
Descenso en el nivel, reporta el río Magdalena en la estación Puente Santander en Neiva (Huila), donde se encuentra influenciado por la operación del embalse de Betania.



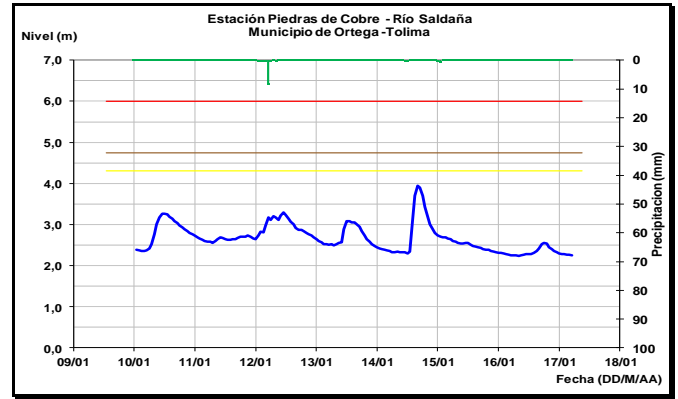
El río Cuiñe afluente al embalse de Prado, registra leves fluctuaciones en los niveles.



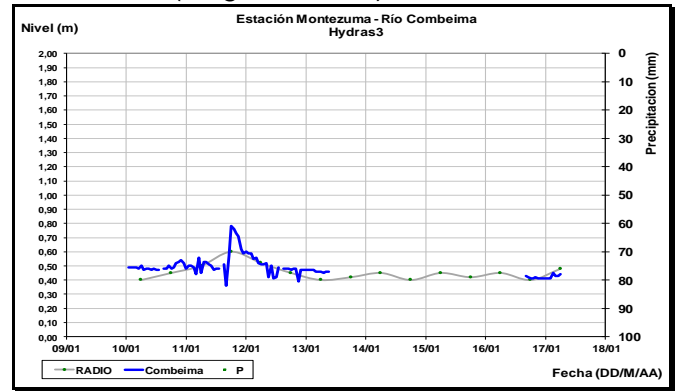
Se mantendrán las oscilaciones ligeras en el nivel del río Magdalena a la altura del municipio de Purificación (Tolima), las cuales son producto de la operación del embalse de Betania.



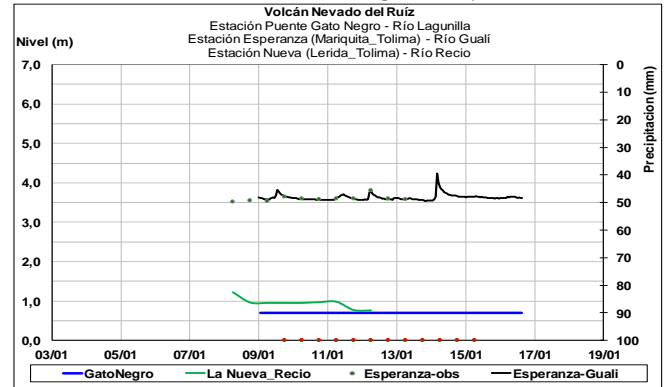
Leve aumento en el nivel del río Saldaña, el cual es monitoreado a la altura de la estación Piedras de Cobre, entre los municipios de Ortega y Saldaña (Tolima). Se espera aumente un poco dado el pronóstico de lluvias ligeras a moderadas en el sur del Tolima



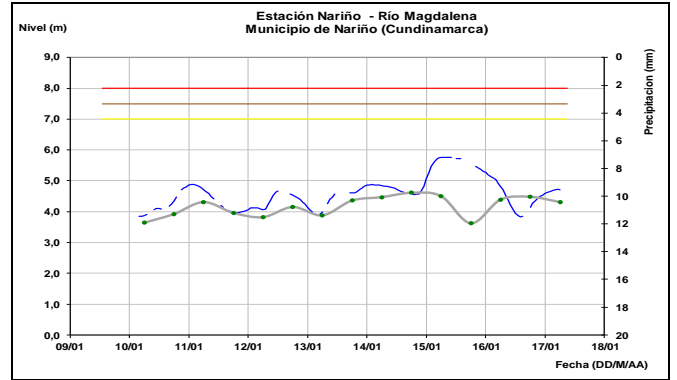
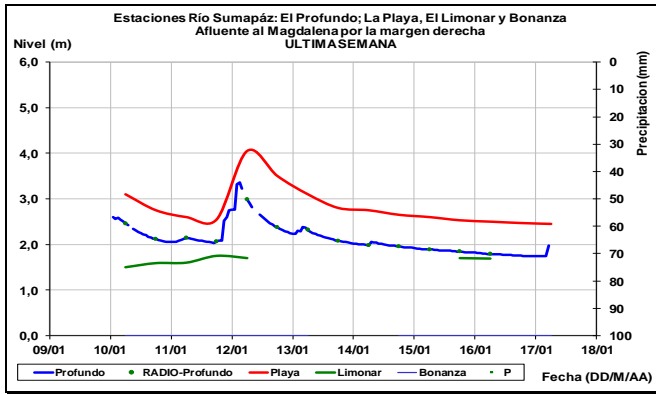
Persistirán las leves oscilaciones en el nivel del río Combeima, monitoreado en la estación Montezuma (Ibagué, Tolima).



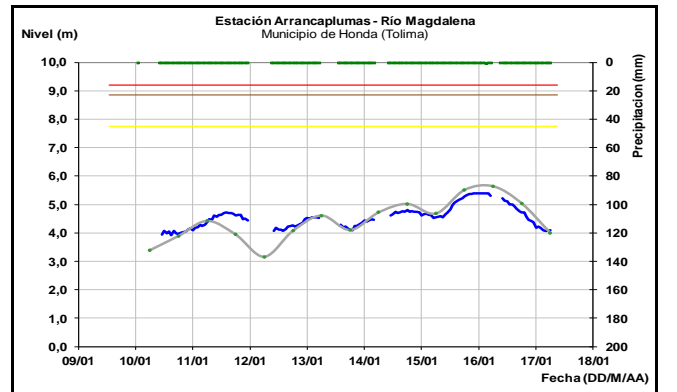
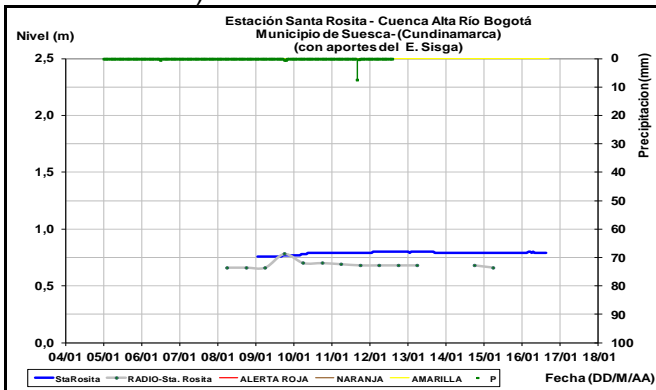
Afluentes en el sector: Prevalecerá durante las próximas horas el comportamiento estable en los niveles de los ríos Recio, Lagunilla y Gualí.



Leve tendencia al descenso en el nivel del río Sumapáz, el cual es observado en las estaciones El Profundo (municipio de Cabrera), La Playa (municipio de Pandi) y Bonanza (municipio de Silvania), en el departamento de Cundinamarca.

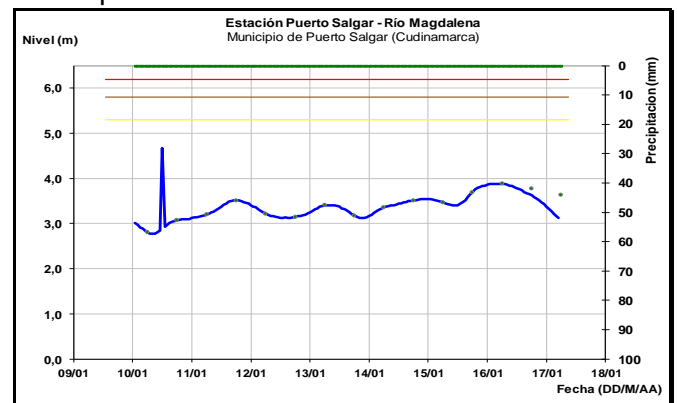
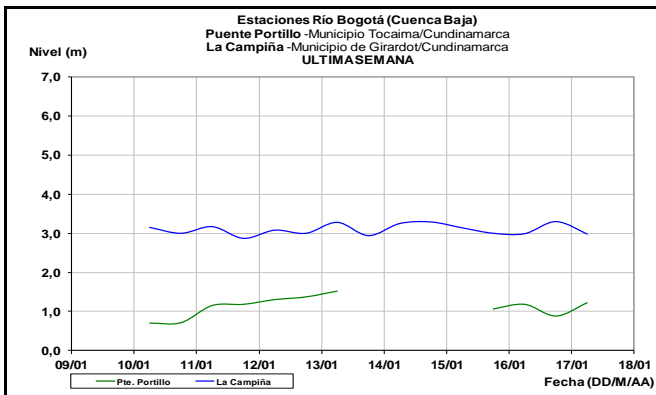


Comportamiento estable en el nivel del río Bogotá a lo largo de toda la cuenca. La parte alta es monitoreada a la altura de Chocontá, la media en Suesca y Chía en la Sabana de Bogotá, y la parte baja en la estación La Campiña (Girardot-Cundinamarca).

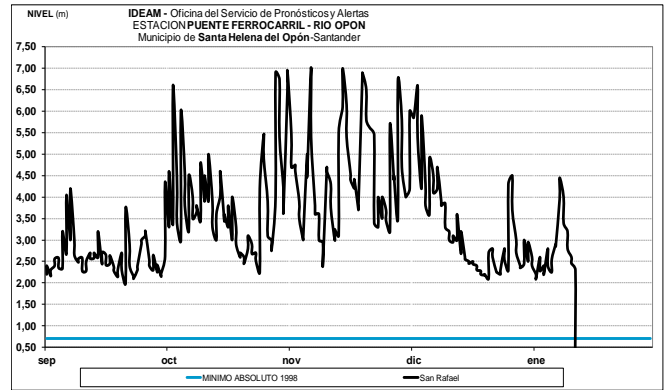
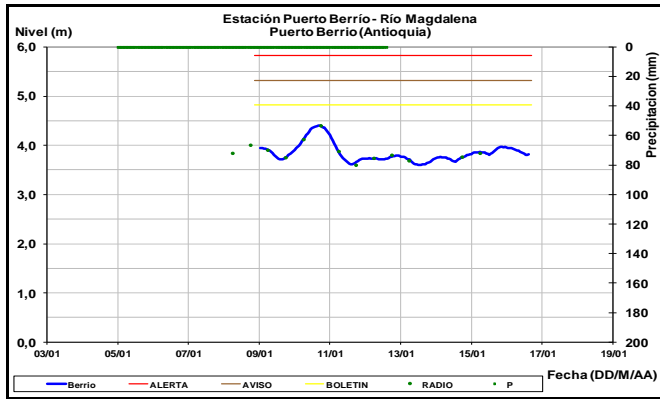


CUENCA MEDIA

Entre Puerto Salgar (Cundinamarca), La Dorada (Caldas) y Puerto Berrio (Antioquia), el río Magdalena registra ligera tendencia al descenso, con valores cercanos a los promedios históricos de la época.

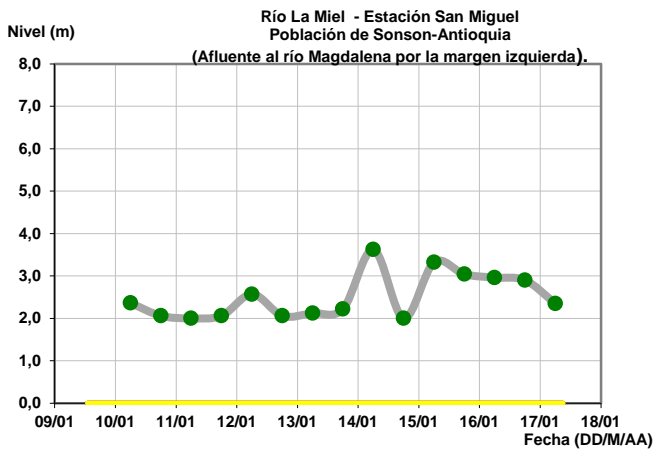


El río Magdalena entre los municipios de Nariño (Cundinamarca) y Honda (Tolima), reporta ligeras variaciones con valores ligeramente superiores al promedio histórico de la época.

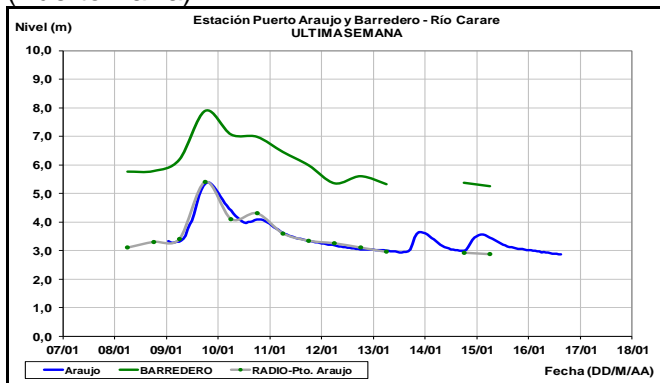


Afluentes en el sector

El río La Miel a la altura de la estación San Miguel se encuentra influenciado por la operación del embalse La Miel (Amaní) y registra descenso en el nivel, alejándose del nivel de alerta amarilla.

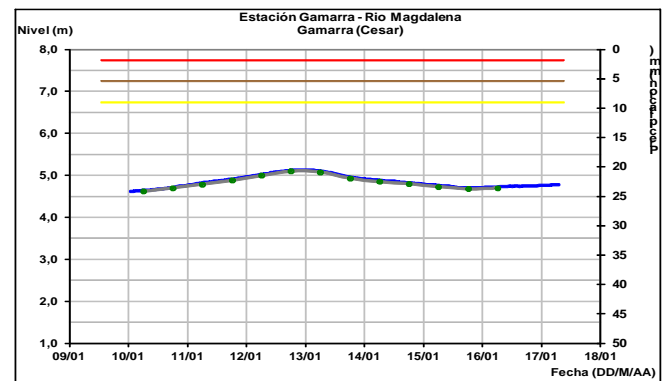
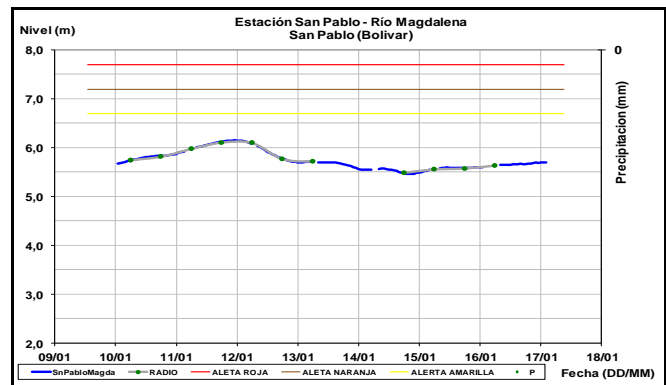
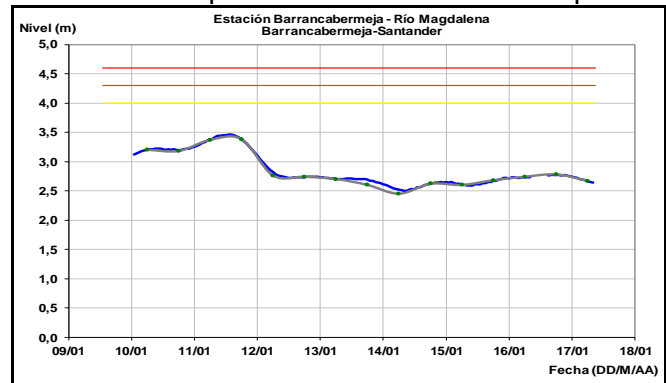


Ligero descenso en el nivel del río Carare el cual es monitoreado a la altura de las estaciones de Puerto Araujo (Cimitarra) y Finca Barredero (Puerto Parra).



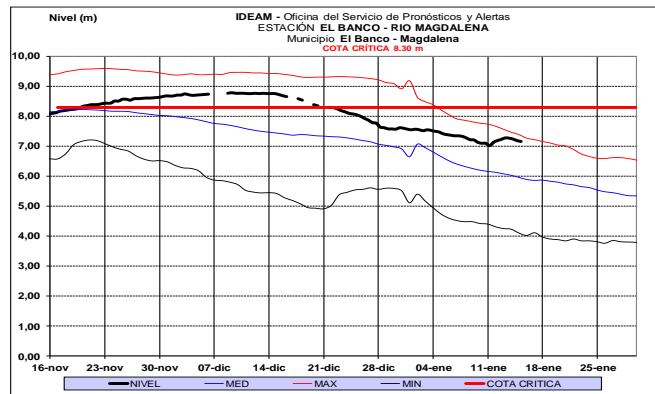
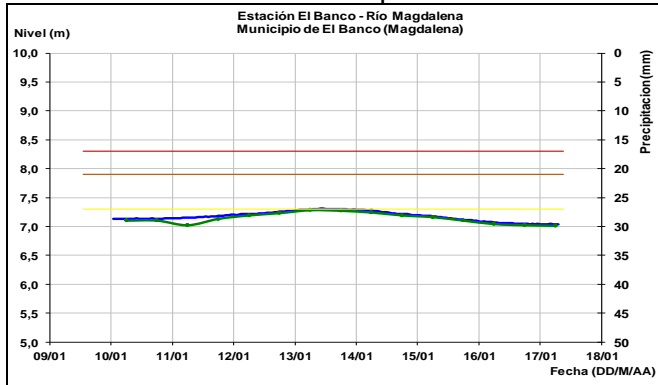
El río Opón reporta oscilaciones moderadas en el nivel a la altura del municipio de Simacota en Santander, estación Puente Ferrocarril.

Leves fluctuaciones se registran en el cauce principal del río Magdalena a la altura de las estaciones de Barrancabermeja (Santander), San Pablo (Bolívar) y Gamarra (Cesar), con valores cercanos a los promedios históricos de la época.

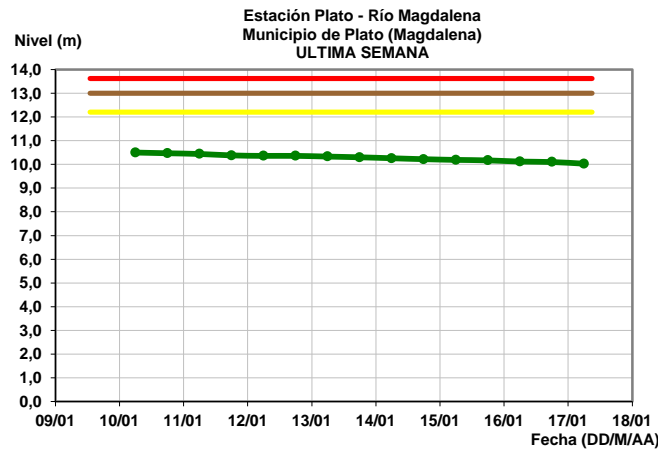


CUENCA BAJA

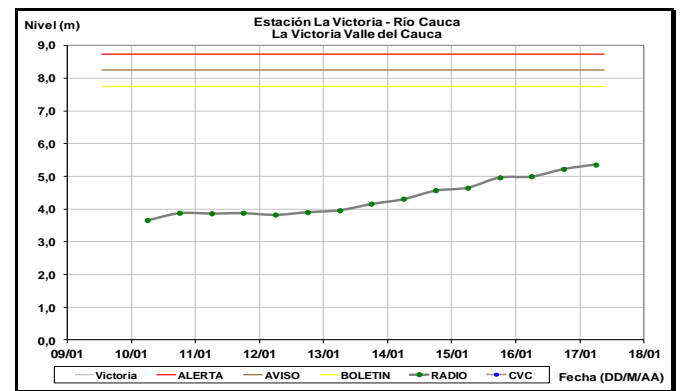
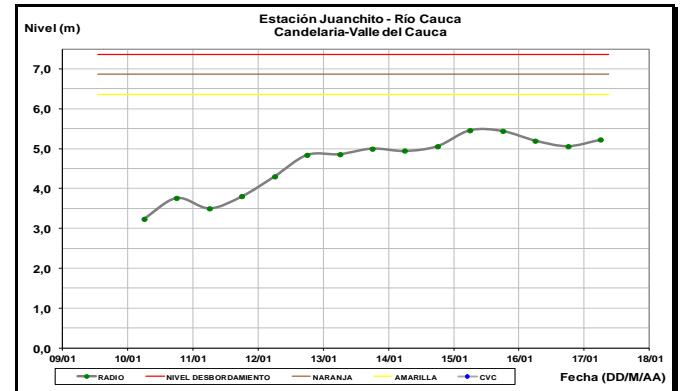
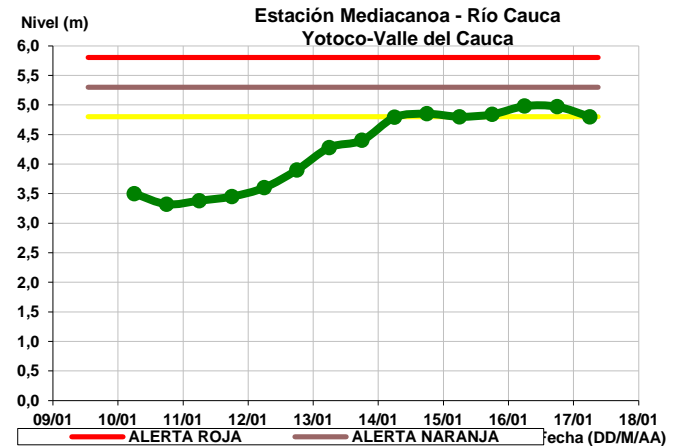
El cauce principal del río Magdalena registra niveles estables en el municipio de El Banco.



Tendencia de descenso lento se reporta a la altura de las estaciones de Plato (Magdalena) y San Pedrito (municipio de Súan en el sur del Atlántico).



Los niveles del río Cauca en el departamento del Valle a la altura de la estación Mediacaño, reporta niveles en el rango de altos para la época. IDEAM recomienda a pobladores ribereños mantengan atento seguimiento al comportamiento en el nivel de estos ríos, dado los pronósticos de lluvias en en el sur del Valle y Cauca.



CUENCA DEL RÍO CAUCA

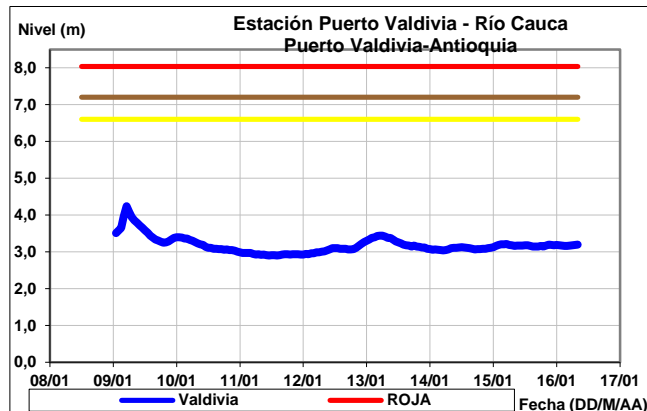
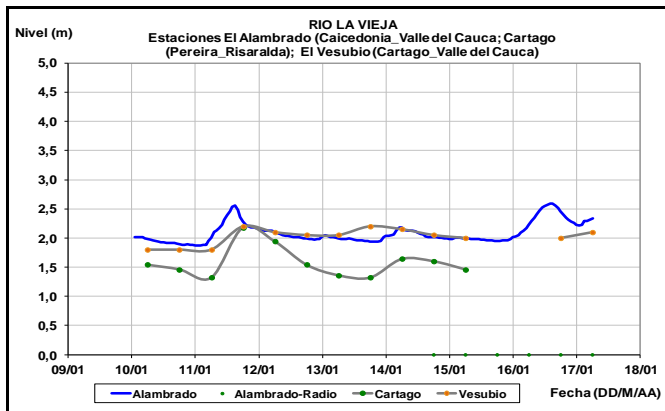
Tendencia al ascenso en los niveles se registra en la parte alta y media del río Cauca, en la cuenca baja se registra leve descenso.

CUENCA ALTA

ALERTA AMARILLA.

CUENCA MEDIA

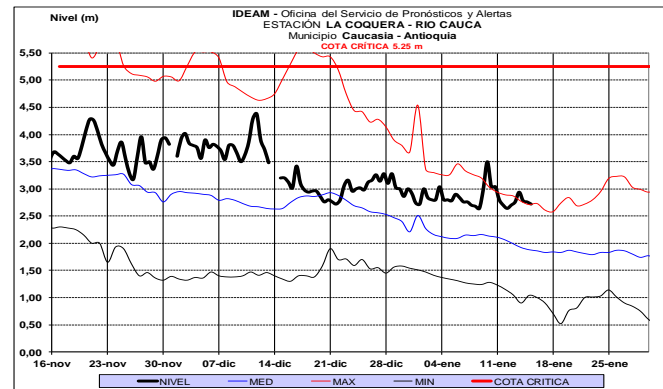
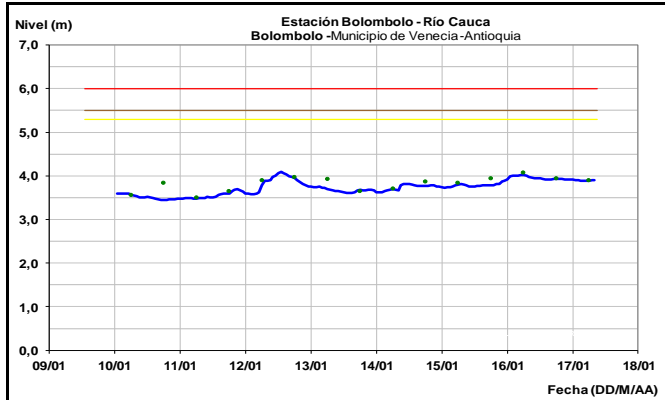
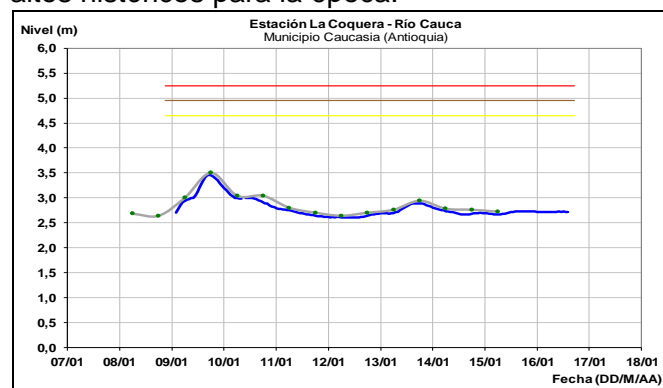
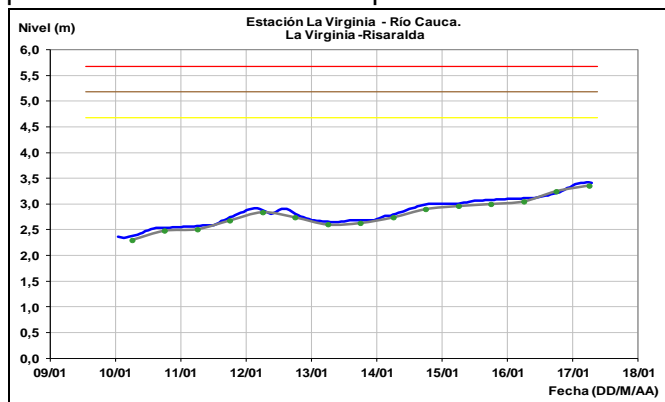
Leve tendencia al aumento en el nivel río La Vieja, monitoreado en los municipios de Caicedonia (Valle del Cauca) estación El Alambrado, Pereira (Risaralda) estación Cartago y Cartago (Valle del Cauca) estación El Vesubio.



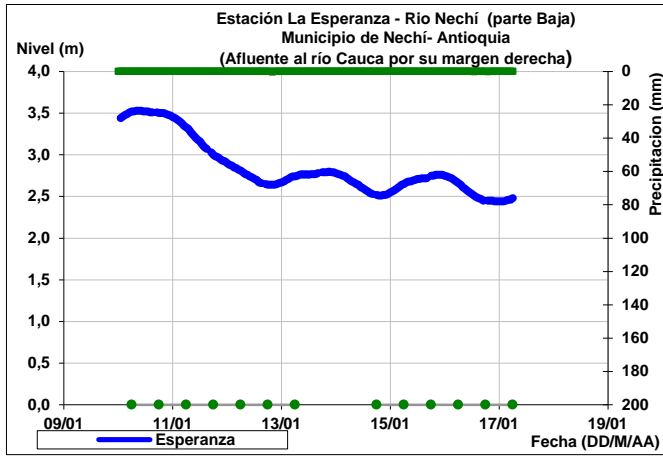
El río Cauca en la estación de La Virginia (Risaralda) reporta un moderado incremento en el nivel, Bolombolo (Venecia-Antioquía) y Puerto Valdivia (Ant), con valores cercanos a los promedios históricos de la época.

CUENCA BAJA

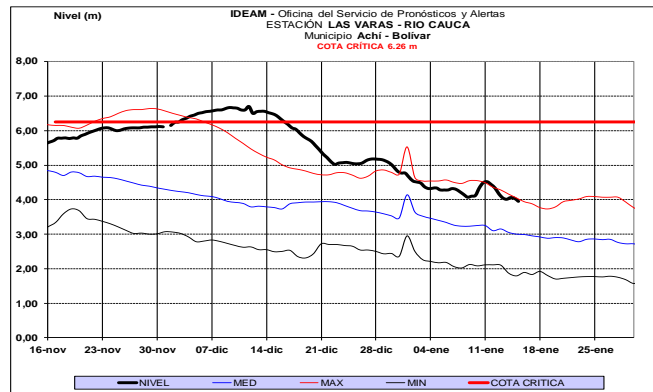
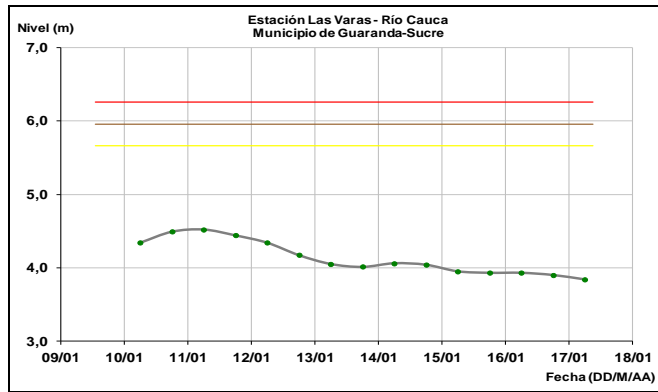
El nivel del río Cauca a la altura del municipio de Caucasia (Antioquia), registra leve tendencia al descenso y valores cercanos a los promedios altos históricos para la época.



Se prevé descenso en el nivel del río Nechí en la cuenca alta.

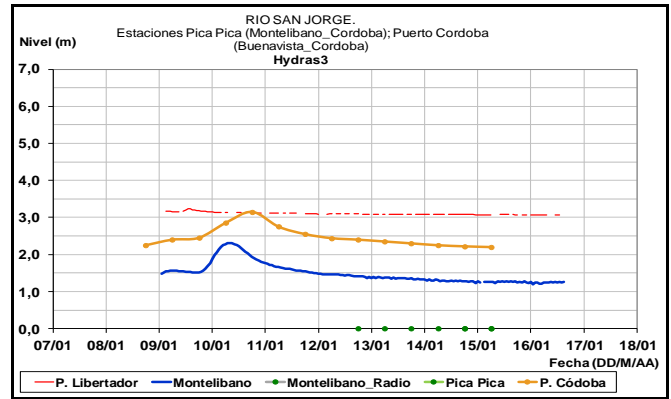


Descenso en el nivel del río Cauca a la altura de la estación de monitoreo Las Varas, localizada entre los municipios de San Jacinto del Cauca y Guaranda (Sucre). Los valores actuales son considerados aún de estados altos.



CUENCA DEL RÍO SAN JORGE

Estabilidad tanto en el cauce principal del río San Jorge como su principal aportante el río San Pedro, dado que continúan las condiciones de tiempo seco para la cuenca.



AREA HIDROGRAFICA PACIFICO

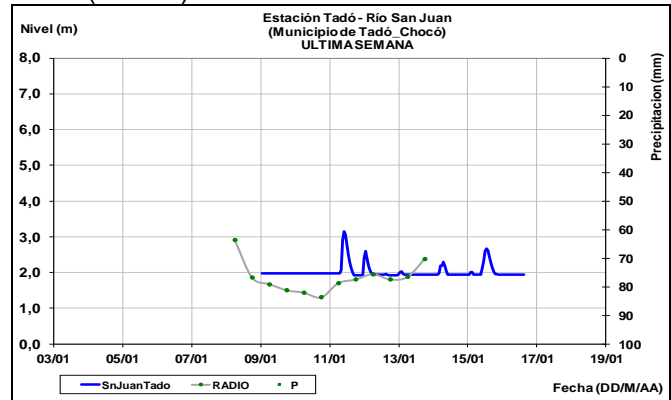
VERTIENTE DEL PACÍFICO

ALERTA ROJA:

- Creciente Subita Del Rio Mira

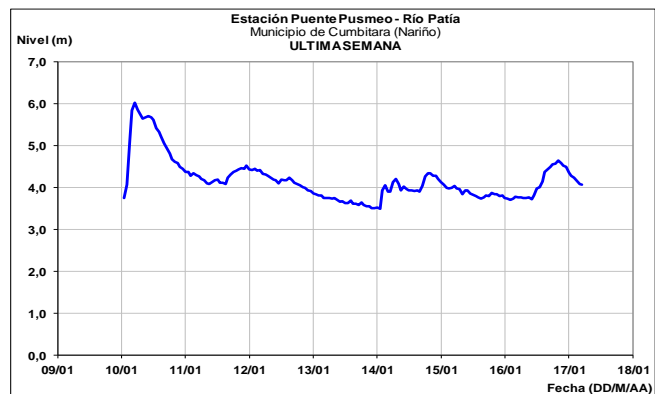
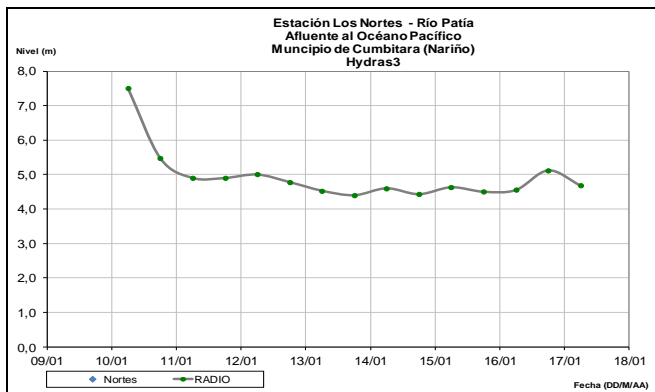
CUENCA DEL RÍO SAN JUAN DE ATRATO

Durante los próximos días se prevé persistan las oscilaciones en el nivel del río San Juan de Atrato, el cual es observado a la altura del municipio de Tadó (Chocó).



CUENCA DEL RÍO PATÍA

Leves fluctuaciones en los niveles del río Patía, el cual es monitoreado en las estaciones de Los Nortes y Puente Pusmeo en el municipio de Cumbitara en Nariño.

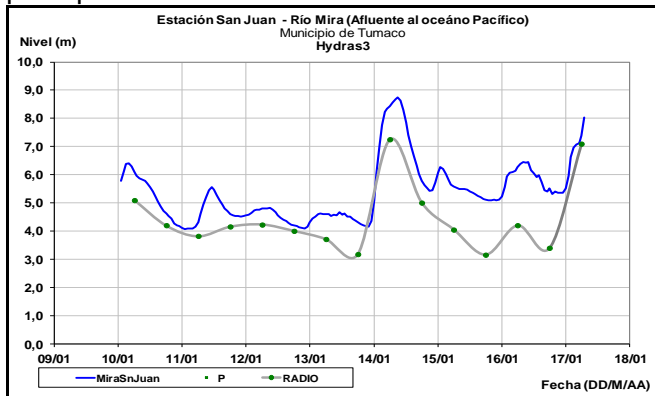


CUENCA DEL RÍO MIRA

ALERTA ROJA:

CRECIENTE SUBITA DEL RIO MIRA

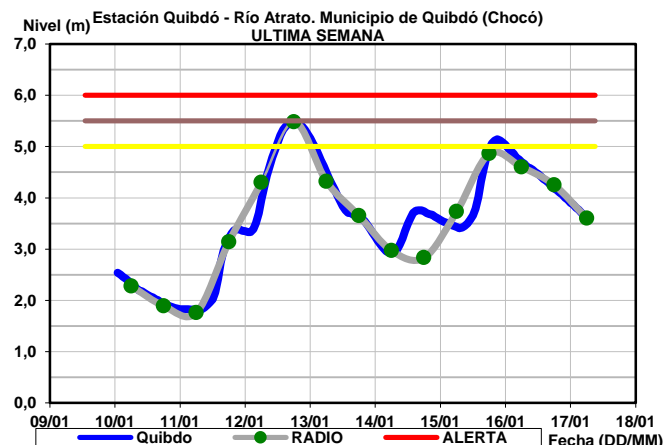
En las ultimas horas aumento rápidamente a la altura de la estación San Juan en el municipio de Tumaco, se pronostica persistan las lluvias en la región las cuales pueden generar nuevos incrementos en los niveles. El IDEAM recomienda a las autoridades de gestión del riesgo y pobladores ribereños estar atentos al comportamiento en el nivel del río Mira y sus principales afluentes.



AREA HIDROGRAFICA CARIBE

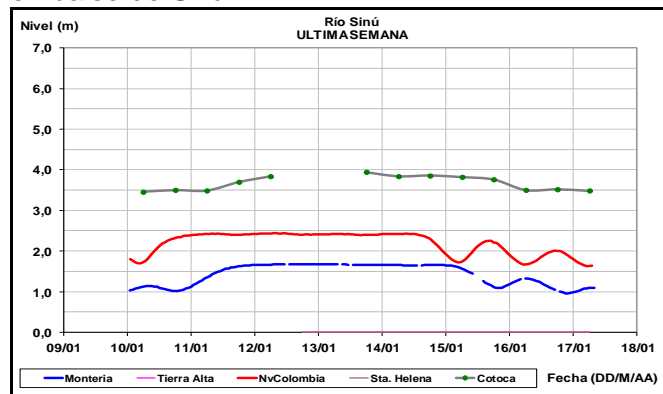
CUENCA DEL RÍO ATRATO

Han disminuido los niveles del río Atrato a la altura de Quibdó, Chocó, se espera continúe un leve descenso o se establezca el nivel, no se esperan lluvias fuertes en el medio y alto Pacífico.



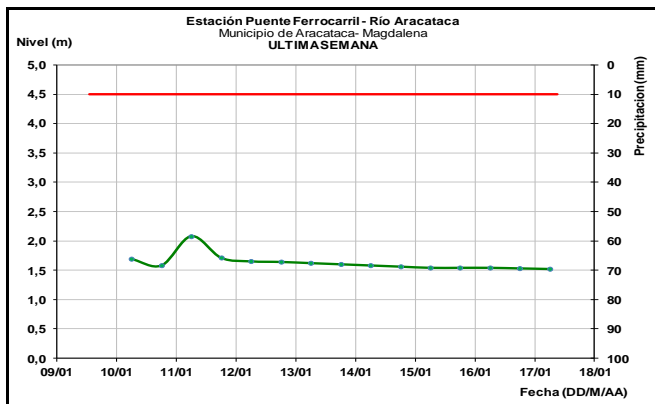
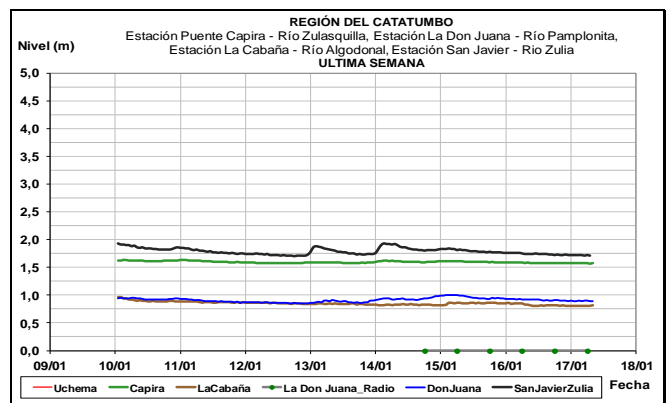
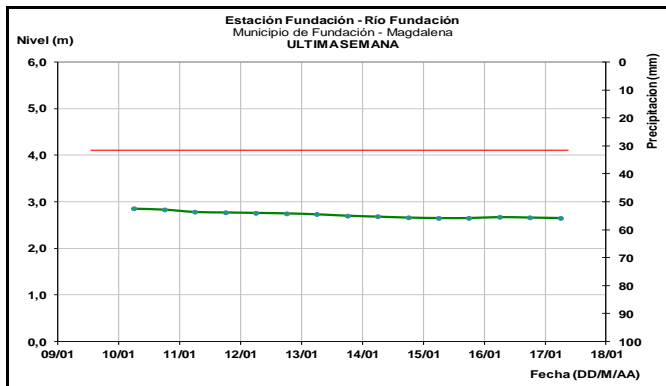
CUENCA DEL RÍO SINÚ

Descenso en el nivel el río Sinú a la altura de Montería y Puerto Córdoba, donde el río se encuentra influenciado por la operación del embalse de Urrá.



SIERRA NEVADA DE SANTA MARTA

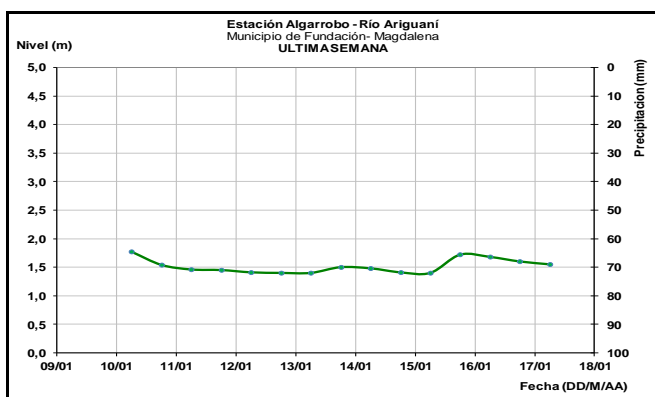
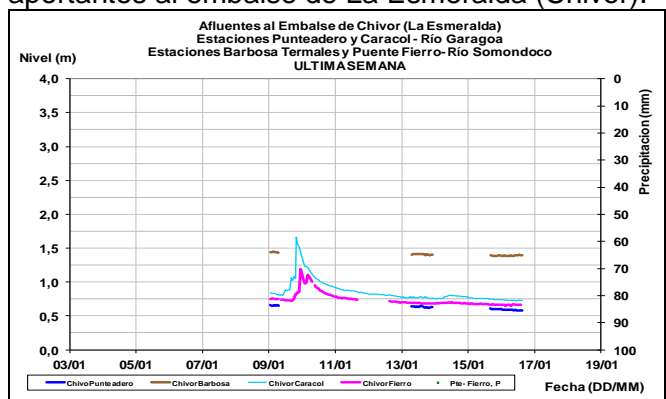
Dado que durante los próximos días prevalecerán las condiciones secas sobre la mayor parte de la región del Caribe, se espera que los niveles de los ríos que descienden de la Sierra Nevada de Santa Marta, entre otros, Fundación, Ariguaní y Aracataca, se con leves descensos en su nivel.



AREA HIDROGRAFICA ORINOCO

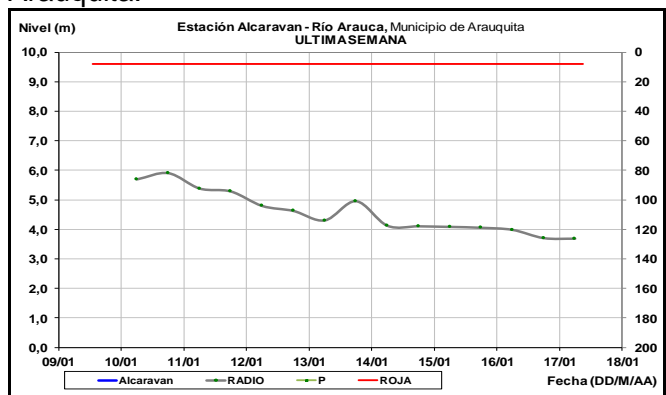
AFLUENTES AL EMBALSE DE LA ESMERALDA (CHIVOR)

Durante las próximas horas prevalecerá estable el nivel de los ríos Somondoco y Garagoa, aportantes al embalse de La Esmeralda (Chivor).



CUENCA DEL RÍO ARAUCA

Estabilidad en el nivel del río Arauca, el cual es monitoreado a la altura del municipio de Arauquita.

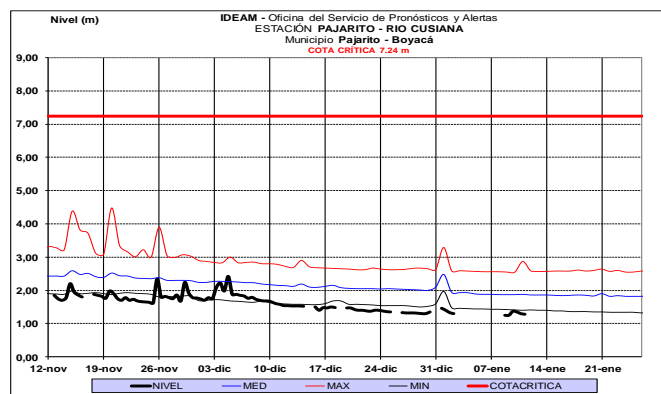
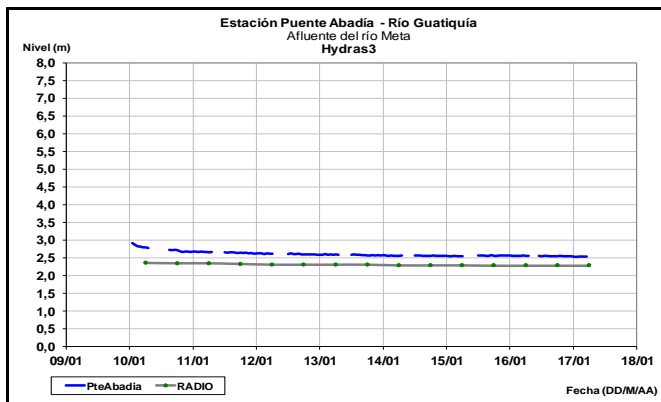
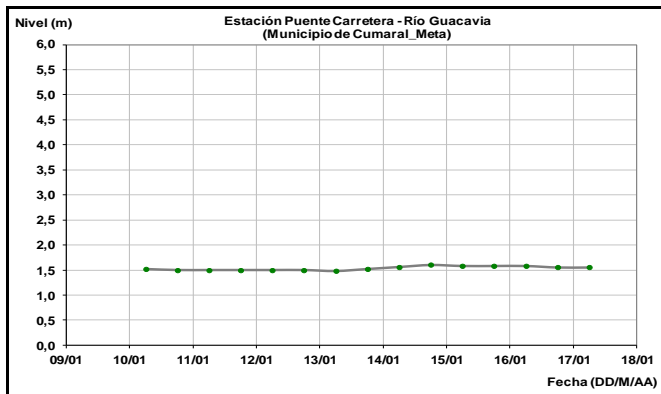


CUENCA DEL CATATUMBO

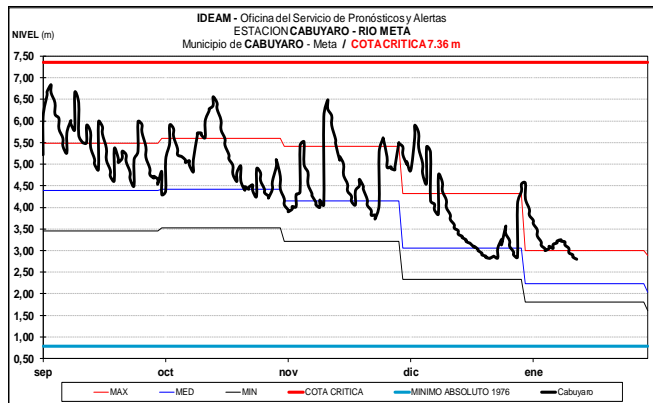
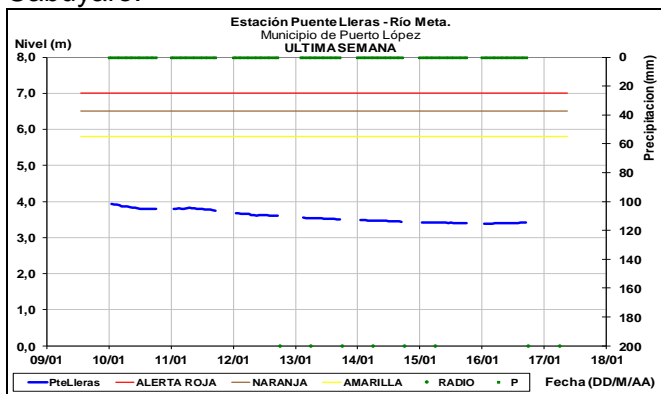
Comportamiento estable en los niveles de los ríos de la vertiente del Catatumbo ubicados en el departamento Norte de Santander, como la cuenca del río Zulia (parte alta río Sulasquilla estación puente Capira municipio de Cucutilla y parte media río Zulia estación San Javier municipio de San Cayetano); cuenca del río Pamplonita (estación La Donjuana municipio de Chinácota) y cuenca del río Algodonal (estación La Cabaña municipio de Ocaña).

CUENCA DEL RÍO META

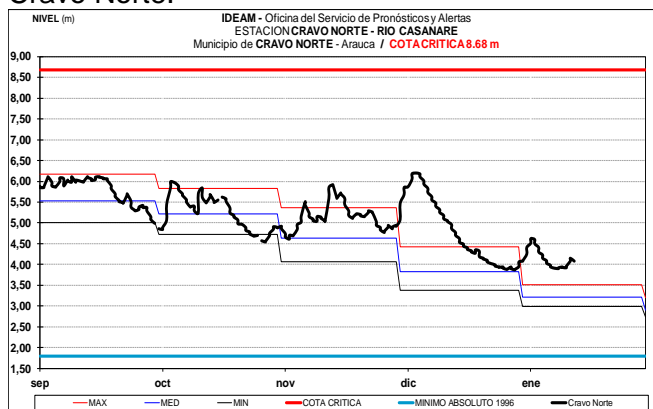
Se espera prevalezca el comportamiento estable en los niveles de los aportantes de la cuenca del río Meta, como los ríos Humea, Guacavia, Guatiquía, Cusiana y Cravo Sur.



Lento descenso en el nivel del cauce principal del río Meta, el cual es monitoreado en los municipios de Puerto López (estación Puente Lleras) y Cabuyaro.

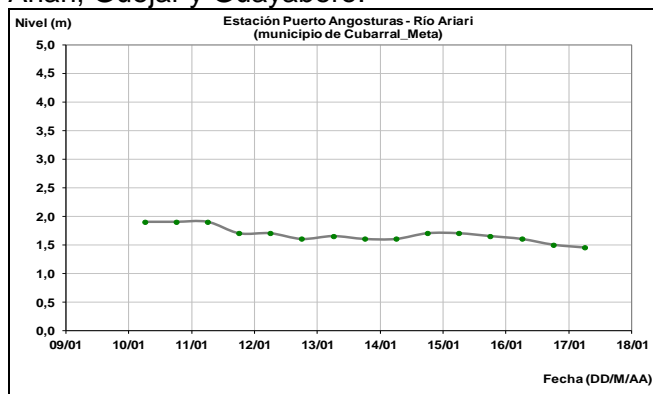


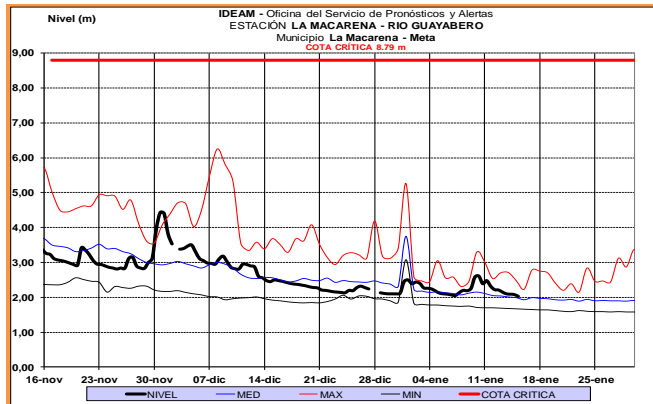
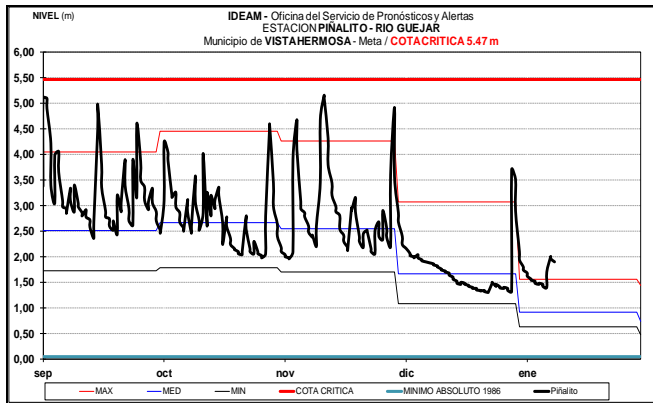
Se prevé persistan las ligeras oscilaciones en el nivel del río Casanare dentro de una tendencia al descenso. El nivel es monitoreado en la estación Cravo Norte.



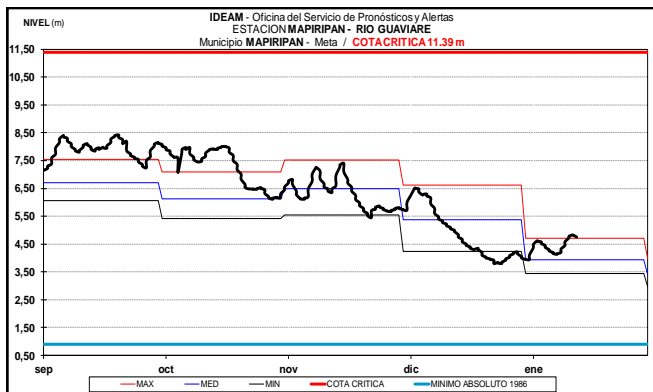
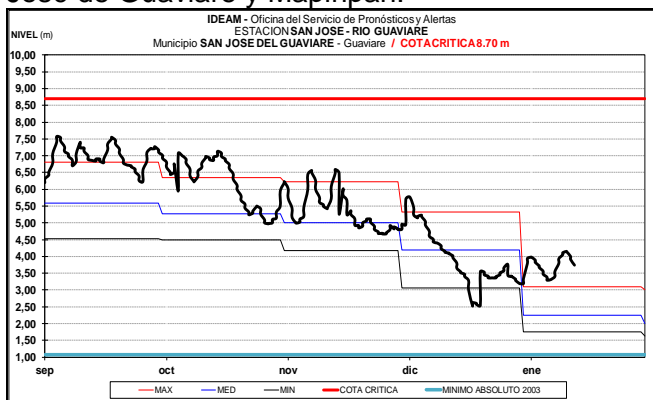
CUENCA DEL RÍO GUAVIARE

Durante las próximas horas no se esperan oscilaciones significativas en los niveles de los aportantes a la cuenca del río Guaviare ubicados en sectores del piedemonte llanero como el río Ariari, Güejar y Guayabero.



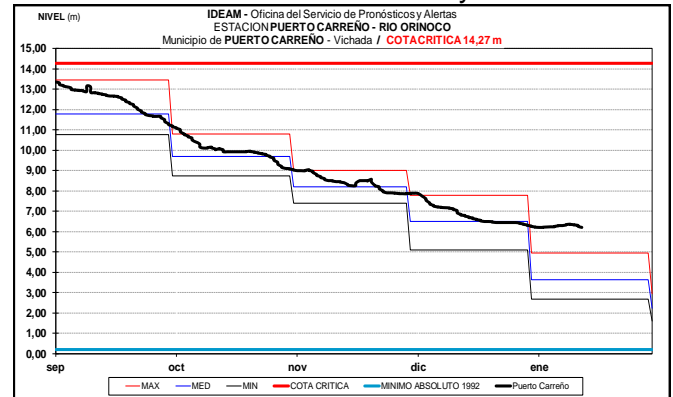


Se espera prevalezcan las oscilaciones de carácter ligero en el cauce principal del río Guaviare, monitoreado en las estaciones San José de Guaviare y Mapiripán.




CUENCA DEL RÍO ORINOCO

Leve descenso en el nivel del río Orinoco, el cual es observado a la altura del municipio de Puerto Carreño-Vichada, en inmediaciones de la confluencia entre los ríos Orinoco y Meta.



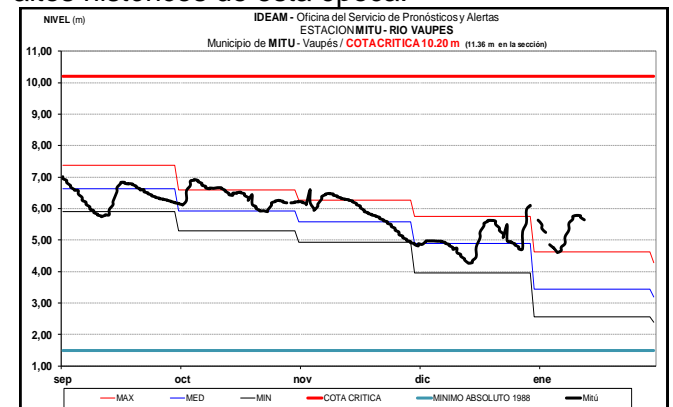
CUENCA DEL RIO INÍRIDA (CUENCA BAJA)

A la altura del municipio de Puerto Inírida-Guainía el nivel del río Inírida registra tendencia al descenso; con valores alrededor de los promedios altos históricos para esta época.



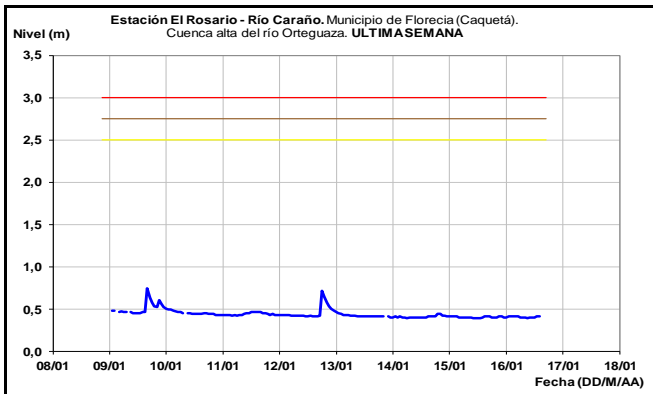
RÍO VAUPÉS

Los niveles del río Vaupés monitoreado a la altura de Mitú (Vaupés), presenta moderadas variaciones y valores en el rango de los promedios altos históricos de esta época.

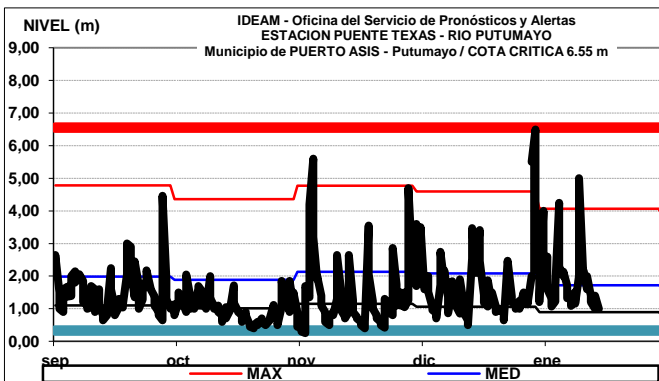


CUENCA ALTA DEL RÍO CAQUETÁ Y PUTUMAYO

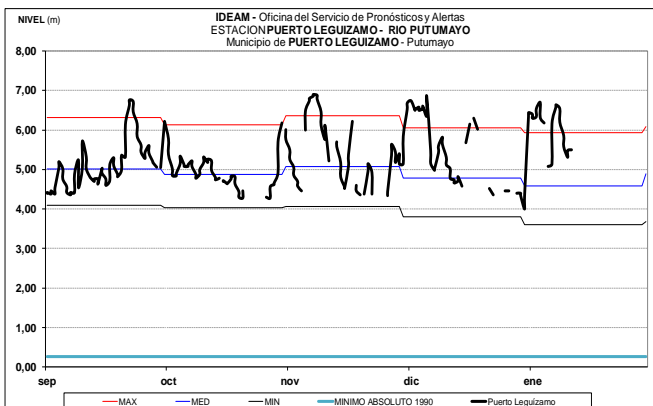
A la altura del municipio de Florencia es monitoreado el río Caraño, afluente del Orteguzza en la estación El Rosario.



El cauce principal del río Putumayo es monitoreado en la cuenca alta en las estaciones Puente Texas (Puerto Asis-Putumayo) y Puerto Leguizamo (Leguizamo-Putumayo).



La estación Puente Texas presenta descenso en su nivel, acercándose a los promedios mínimos históricos para la época, no se esperan lluvias fuertes en el piedemonte Amazonico.



ALERTA ROJA. PARA TOMAR ACCIÓN Advierte a los sistemas de prevención y atención de desastres sobre la amenaza que puede ocasionar un fenómeno con efectos adversos sobre la población, el cual requiere la atención inmediata por parte de la población y de los cuerpos de atención y socorro. Se emite una alerta sólo cuando la identificación de un evento extraordinario indique la probabilidad de amenaza inminente y cuando la gravedad del fenómeno implique la movilización de personas y equipos, interrumpiendo el normal desarrollo de sus actividades cotidianas.

ALERTA NARANJA PARA PREPARARSE Indica la presencia de un fenómeno. No implica amenaza inmediata y como tanto es catalogado como un mensaje para informarse y prepararse. El aviso implica vigilancia continua ya que las condiciones son propicias para el desarrollo de un fenómeno, sin que se requiera permanecer alerta.

ALERTA AMARILLA. PARA INFORMARSE Es un mensaje oficial por el cual se difunde información. Por lo regular se refiere a eventos observados, registrados o registrados y puede contener algunos elementos de pronóstico a manera de orientación. Por sus características pretéritas y futuras difiere del aviso y de la alerta, y por lo general no está encaminado a alertar sino a informar.

CONDICIONES NORMALES La información que se suministra se encuentra dentro de los rangos normales.

Director General
OMAR FRANCO TORRES

Jefe Oficina del Servicio de Pronósticos y Alertas
CHRISTIAN EUSCATEGUI COLLAZOS

Hidrólogo de turno:
OLIVERIO LEÓN BEJARANO

Correo electrónico: alertasideam@gmail.com
Calle 25 D No. 96 B-70. Bogotá D. C.
Teléfono: PBX 3527160 - Ext. 1330-1334-1335-1336