



INFORME HIDROLÓGICO DIARIO N° 160

Bogotá D. C., sábado 09 de junio de 2018
Hora de actualización 11:45 a.m.

Observación: el presente informe puede ser corregido y/o actualizado en el futuro. No representa una certificación oficial del IDEAM

ALERTA ROJA. PARA TOMAR ACCIÓN

ALERTA NARANJA. PARA PREPARARSE

ALERTA AMARILLA. PARA INFORMARSE

De acuerdo con la información registrada en las estaciones automáticas en tiempo real y los reportes telefónicos para los ríos en los cuales se cuenta con infraestructura de observación, se describe el estado de los niveles de los ríos en las principales cuencas del territorio nacional. Es importante resaltar que los datos de los niveles de los ríos, registrados diariamente por el IDEAM, corresponden al nivel del agua del río registrado en los limnímetros (miras ubicadas en una de las márgenes del río).

ÁREA HIDROGRÁFICA MAGDALENA - CAUCA

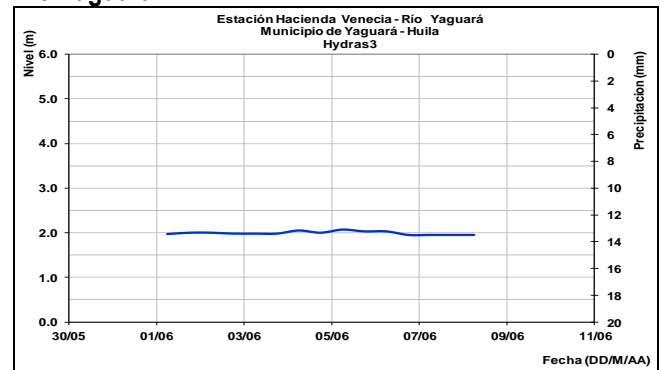
CUENCA DEL RÍO MAGDALENA

CUENCA ALTA.

ALERTA AMARILLA: CRECIENTES SÚBITAS EN RÍOS DEL DEPARTAMENTO DEL HUILA.

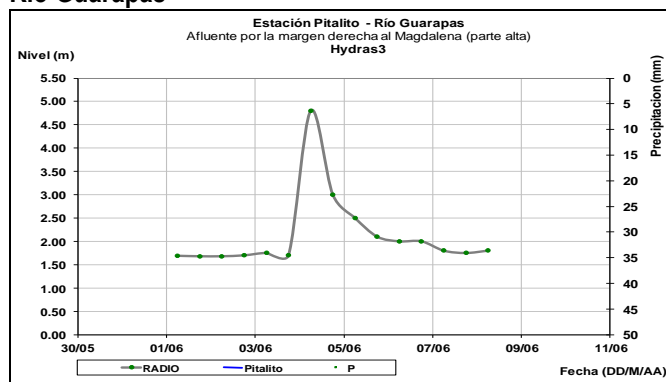
Se mantiene esta alerta ante nuevos incrementos de nivel que podrían presentarse en algunos afluentes de la cuenca alta del río Magdalena. Se destacan las crecientes súbitas en las corrientes Naranjos y Magdalena, a la altura de San Agustín (Huila) y en el río Paéz, a la altura de los municipios de Tesalia (Huila) y Paéz - Belalcázar (Cauca). El IDEAM recomienda a pobladores ribereños y autoridades locales seguir con monitoreo continuo de los niveles, destacándose los ríos Timaná, Yaguará, Íquira, Baché, Juncal, Fortalecilla y otros Directos al Magdalena con sus afluentes.

Río Yaguará

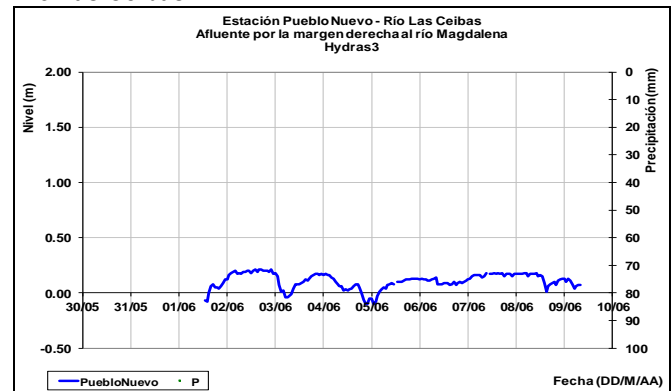


El río Las Ceibas (afluente al río Magdalena), a la altura de la estación Pueblo Nuevo, mantiene el comportamiento estable en sus niveles. De igual manera se comporta el río Fortalecillas.

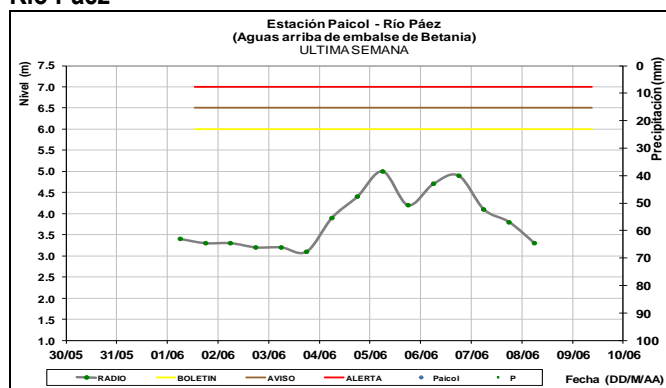
Río Guarapas



Río Las Ceibas



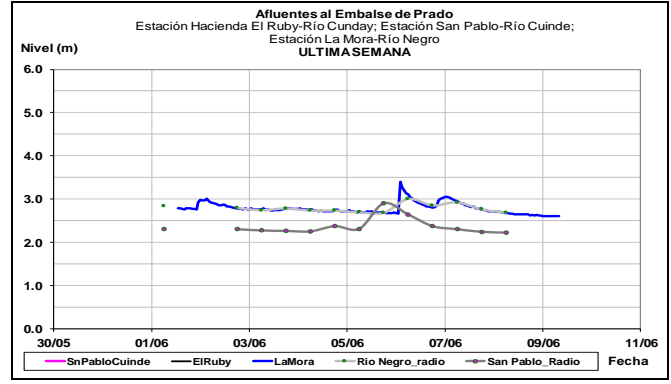
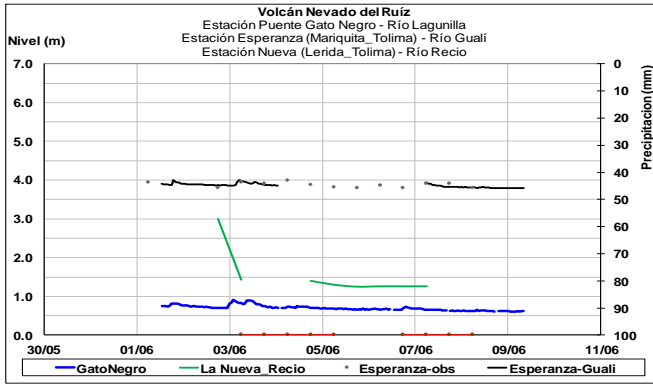
Río Paéz



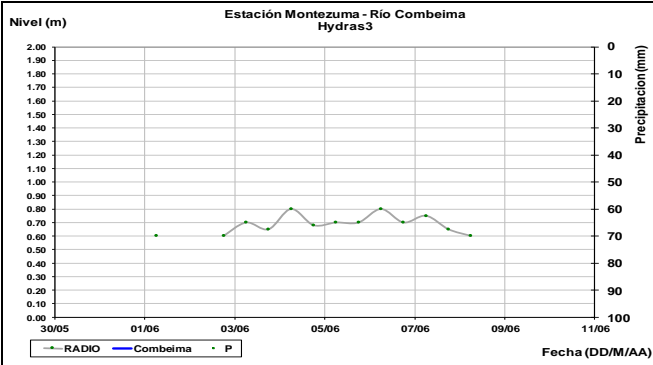
A la altura de la estación Puente Santander, en la ciudad de Neiva, los niveles del río Magdalena se encuentran regulados por el embalse de Betania y registran comportamiento al descenso de niveles.

A la altura de Purificación (Tolima), el río Magdalena presenta niveles con tendencia al descenso.

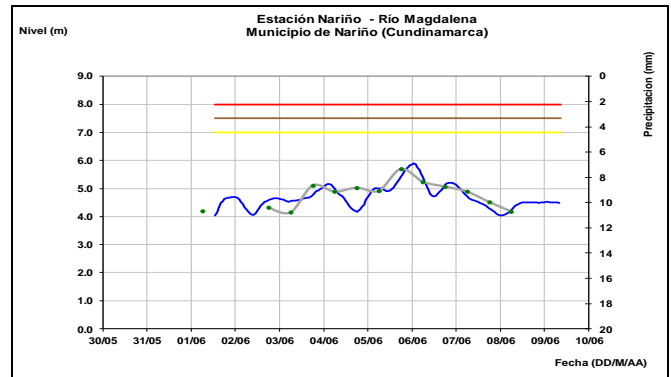
Predominan niveles estables en los principales afluentes del río Magdalena en el departamento del Tolima.



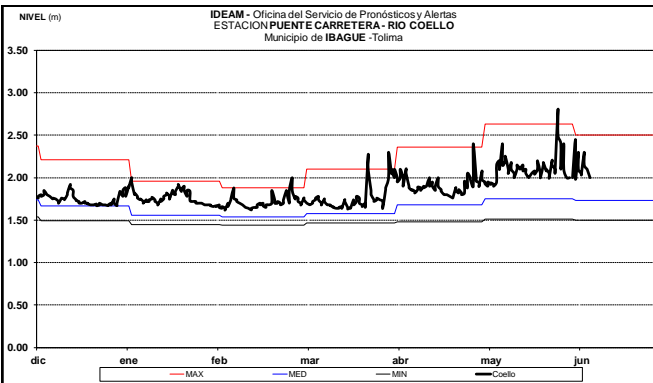
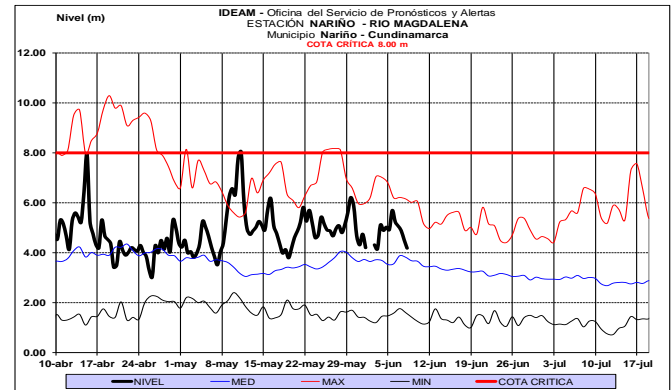
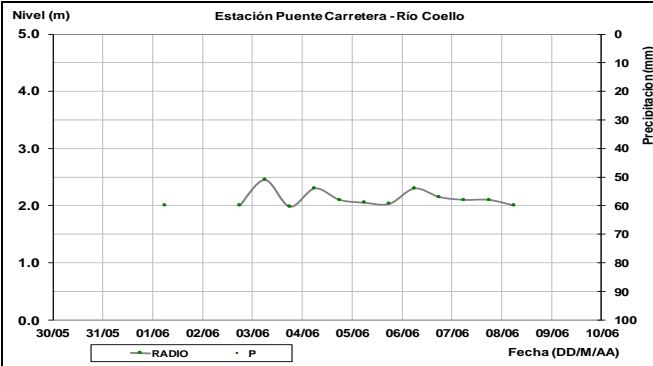
Río Combeima



Variaciones en el nivel del río Magdalena, a la altura del municipio de Girardot y Nariño, en las últimas horas. Los valores actuales se encuentran aún por encima de los promedios de la época.



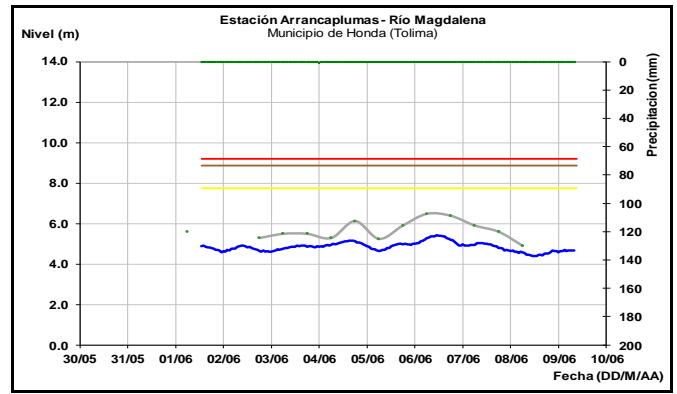
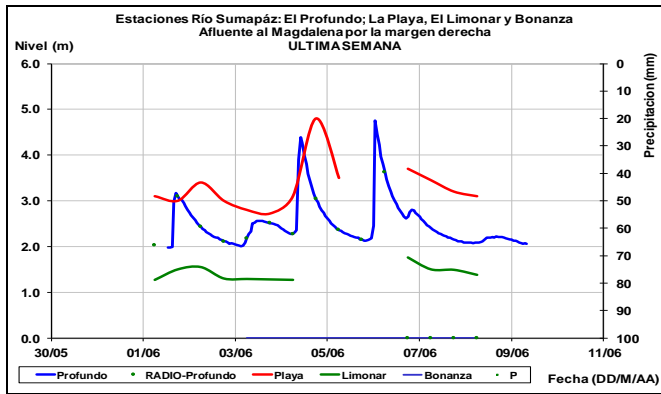
Río Coello



CUENCA RÍO SUMAPÁZ

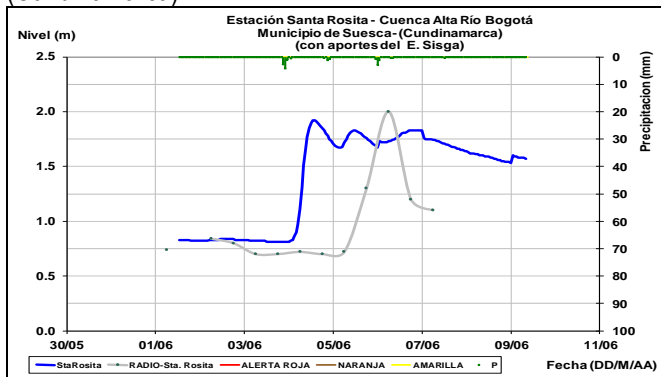
Niveles en descenso en el río Sumapaz particularmente en jurisdicción de los municipios de Cabrera, Venecia y Pandi (Cundinamarca).

Descenso en los niveles de los afluentes al embalse El Prado.



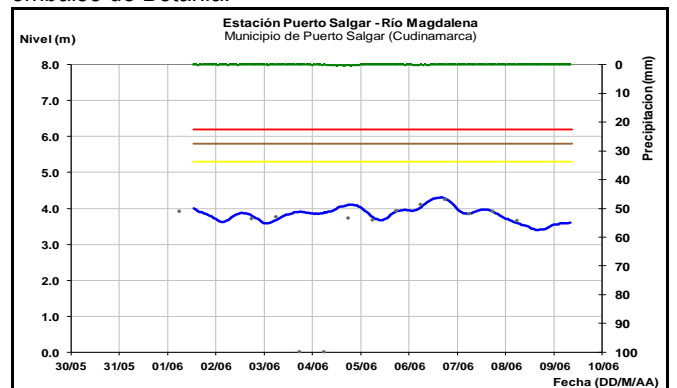
CUENCA RÍO BOGOTÁ

Comportamiento estable con pequeñas fluctuaciones en el nivel se reporta en la cuenca alta del río Bogotá, en la estación Santa Rosita en jurisdicción del municipio de Suesca (Cundinamarca).

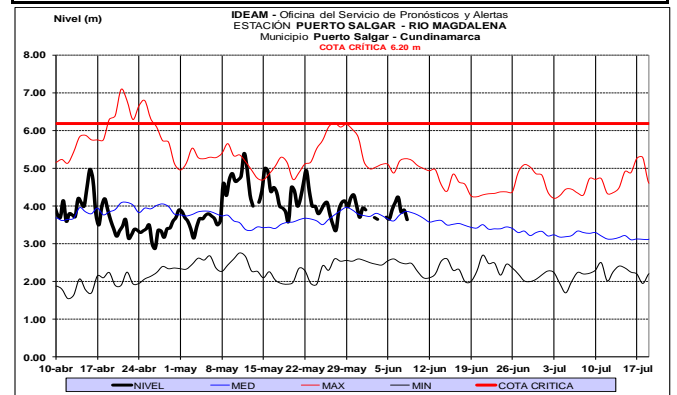
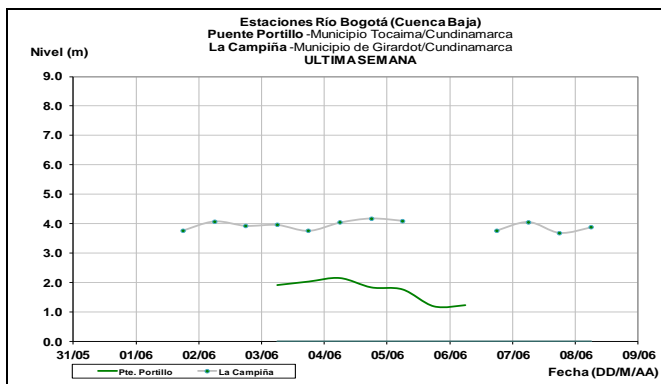


CUENCA MEDIA

Leves oscilaciones con tendencia de ligero descenso en el nivel del río Magdalena, a la altura del municipio de Puerto Salgar. Las fluctuaciones se asocian con la operación del embalse de Betania.



Predominan niveles estables en el río Bogotá desde la cuenca alta hasta su desembocadura a la altura del de los municipios de Tocaima y Girardot en las estaciones Puente Portillo y La Campiña.



CUENCA DEL RÍO NEGRO (CUNDINAMARCA).

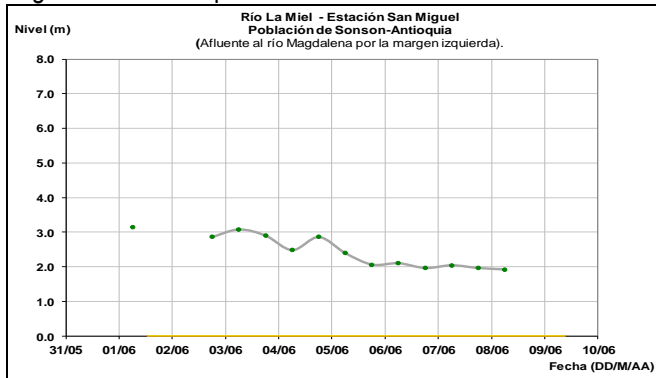
ALERTA AMARILLA: PROBABILIDAD DE INCREMENTOS MODERADOS EN LAS CUENCAS DE LOS RÍOS NEGRO Y SECO (CUNDINAMARCA).

Se mantiene esta alerta para los ríos Negro y Seco ante la ocurrencia de lluvias intensas en las cuencas de aporte. El IDEAM recomienda mantener continuo seguimiento al nivel de estos ríos por parte de la población ribereña, de las autoridades locales y regionales de gestión de riesgo, dado que un evento de precipitación importante, podría generar nuevos incrementos con valores altos. Se destacan incrementos importantes en la cuenca del río Seco, a la altura del municipio de Nariño.

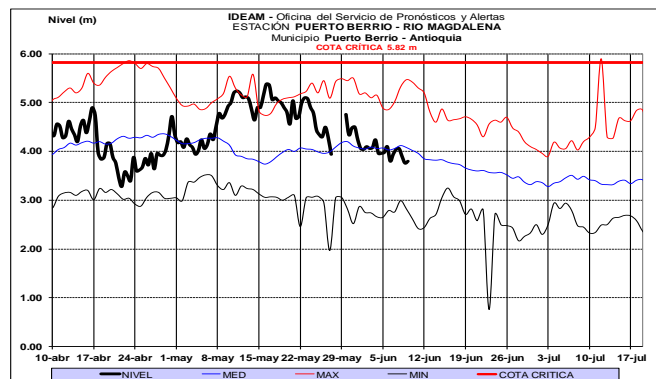
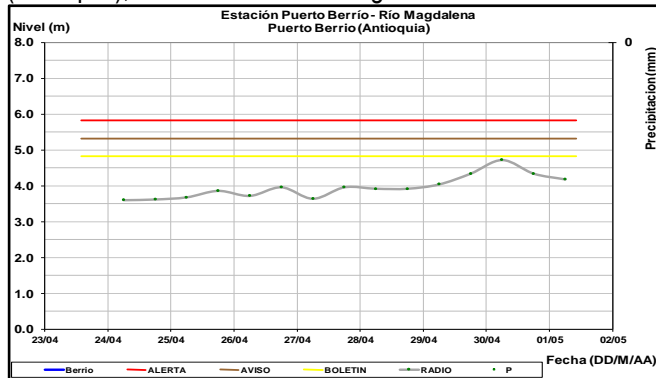
CUENCAS RÍOS LA MIEL Y GUARINÓ

ALERTA NARANJA: PROBABILIDAD DE CRECIENTE SÚBITA EN LOS RÍOS LA MIEL Y GUARINÓ

Continúa la alerta para los ríos la Miel, Guarinó y sus afluentes, ante la ocurrencia de lluvias intensas en las cuencas de aporte que pueden ocasionar incrementos súbitos de los niveles de estos ríos y quebradas. Por lo anterior El IDEAM mantiene la recomendación a la población de los municipios de Argelia y Nariño (Antioquia); y Manzanares, Pensilvania, Marulanda, Marquetalia, Samaná (Caldas), mantener continuo seguimiento al comportamiento de los niveles.



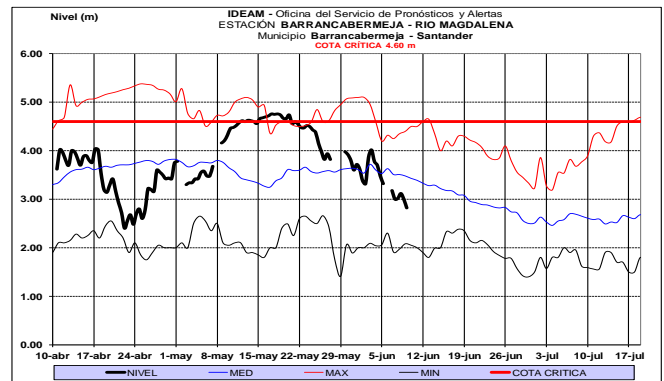
Ligeras fluctuaciones en los niveles del río Magdalena, en el tramo entre Puerto Nare (Antioquia) hasta Puerto Berrio (Antioquia), continúa la tendencia general al descenso.



ALERTA NARANJA: NIVELES ALTOS EN EL RÍO MAGDALENA SECTOR DE BARRANCABERMEJA (SANTANDER) HASTA SAN PABLO (BOLÍVAR).

Se mantiene altos los niveles del río Magdalena, en el tramo comprendido entre Barrancabermeja (Santander) hasta San

Pablo (Bolívar). Se recomienda a las autoridades de Gestión del Riesgo estar atentos al comportamiento del nivel del río Magdalena en este tramo.



ALERTA NARANJA: NIVELES ALTOS EN LA PARTE BAJA DEL RÍO MAGDALENA

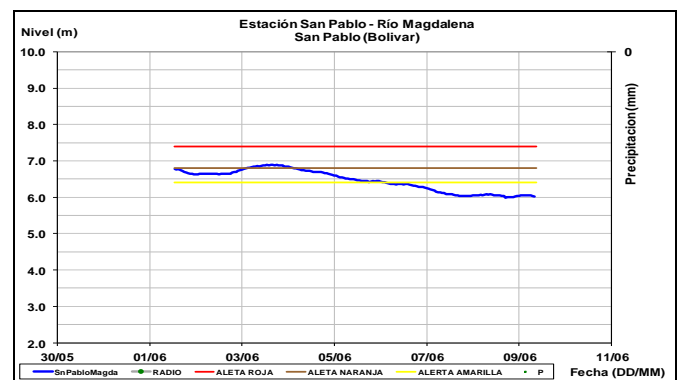
Persiste la condición de niveles altos en gran parte de la cuenca baja del río Magdalena, así como en los principales afluentes de esta zona. Se mantiene una recomendación muy especial para los siguientes sectores, descritos por departamento:

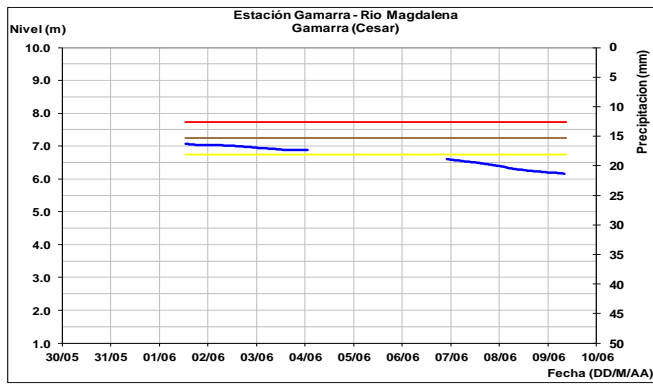
Atlántico: municipio de Palmar de Varela por niveles altos de las ciénagas de La Luisa y La Chepa, que circundan este municipio. Igualmente, en los municipios de Bohórquez, Campo de La Cruz, Santa Lucía, Suán, Santo Tomás, Manatí y Puerto Colombia.

Bolívar: municipios de San Felipe y El Salto, ubicados en la margen derecha del brazo de Mompós; así como en Magangué, Cantagallo y Hatillo de Loba (corregimientos de San Miguel y Juana Sánchez en la margen derecha de Brazo de Loba).

Cesar: sectores rurales y urbanos del municipio de Gamarra, especialmente en el corregimiento de Capulco. Adicionalmente, poblaciones ribereñas de la Ciénaga de Zapatos, como Chimichagua y Saloa.

Magdalena: municipios de Belén en la Ciénaga de Zapatos y El Banco. También se destaca que las ciénagas de Zapatoaca y San Zenón (departamento de Magdalena), tienen niveles muy altos y generan desbordamientos y encharcamientos en las poblaciones aledañas.

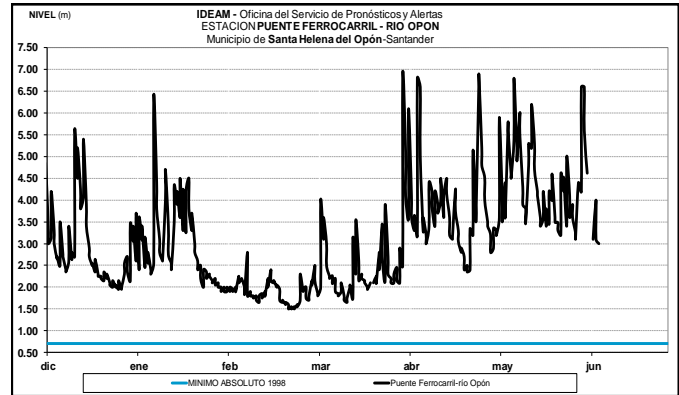
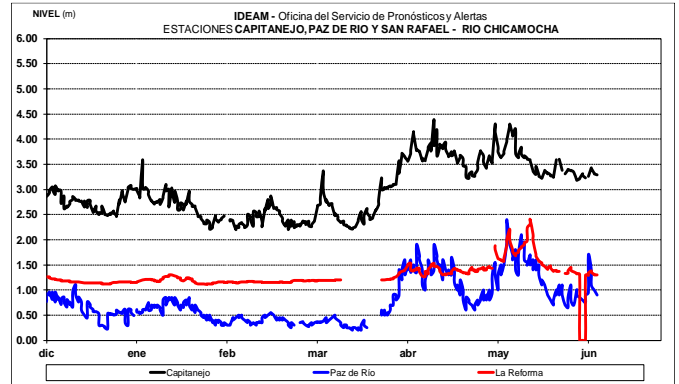
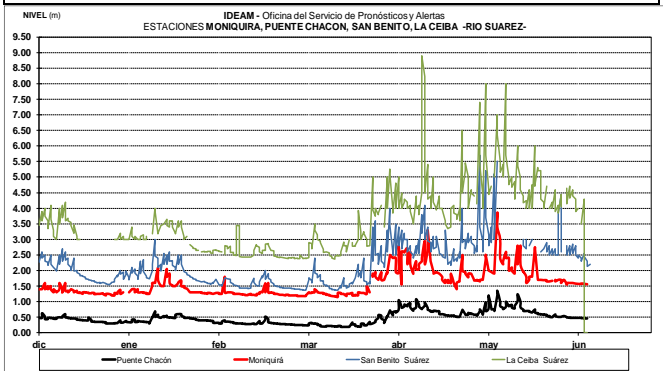
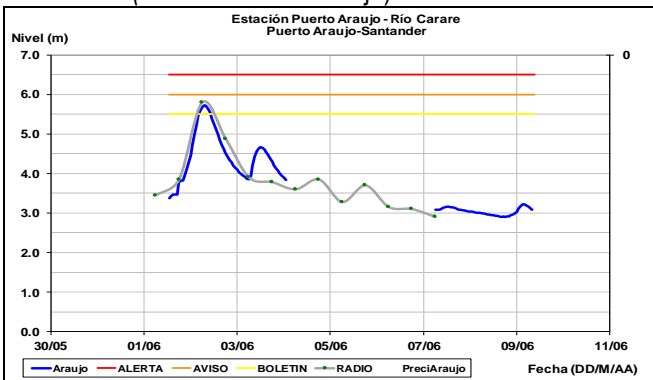




ALERTA NARANJA: PROBABILIDAD DE CRECIENTES SÚBITAS EN LOS RÍOS CARARE, SUÁREZ, SOGAMOSO, Y CHICAMOCHA.

Con la ocurrencia de lluvias intensas en algunos sectores del departamento de Santander se mantiene esta alerta ya que no se descartan nuevos incrementos en los niveles de los ríos Carare, Suárez, Opón, Sogamoso y Chicamocha. El IDEAM, recomienda continuar atentos al comportamiento de los niveles de estos ríos, con especial atención a ríos y quebradas afluentes ubicados en los municipios de San Vicente de Chucurí, De Oro, Frío Betulia, Zapatoca, Simacota, San Gil, Cabrera, Los Santos, Villanueva, Páramo, Coromoro, Confines, Macaravita, Capitanejo y Encino en el departamento de Santander, así como en los municipios de Chiscas, El Espino, San Mateo, Panqueva y Guacamayas en Boyacá.

Río Carare (estación Puerto Araujo)

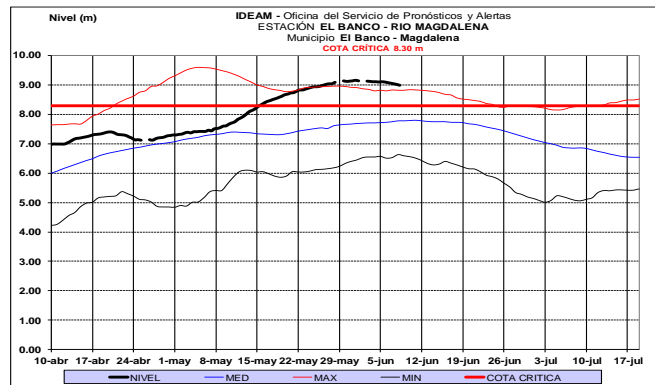
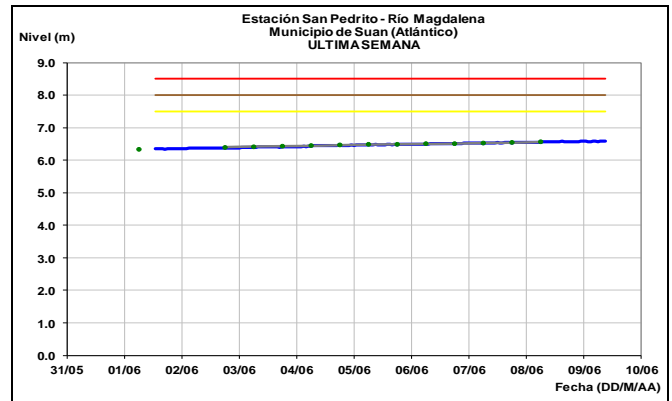
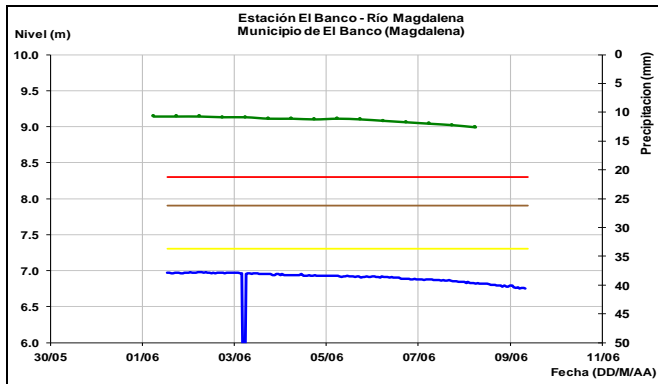


ALERTA AMARILLA: PROBABILIDAD DE CRECIENTES SÚBITAS EN EL RÍO LEBRIJA.

El nivel del río Surata a la altura del municipio de Bucaramanga ha presenta en los últimos días amplias fluctuaciones, igual condición se presenta en la cuenca baja del río Lebrija aguas abajo del municipio de Papayal, sin embargo, su comportamiento general para los últimos días es de descenso en los niveles sin embargo por las lluvias presentadas se mantiene la alerta amarilla. Ahora es importante resaltar las lluvias antecedentes las cuales han mantenido saturado los suelos de la cuenca, por lo que se debe mantener atentos al incremento de los caudales del río Lebrija y sus afluentes, especialmente los municipios de San Martín, San Alberto, La Esperanza y El Playón.

CUENCA BAJA

Continúa la alerta roja por niveles altos en el río Magdalena en el sector el Banco, con tendencia continua al ascenso y valores alrededor de los niveles críticos de afectación (desbordamientos) de los sectores ribereños más bajos de estas áreas. Se registran afectaciones por incrementos de niveles en zonas bajas (rurales y urbanas), en algunos sectores entre Gamarra (Cesar) y El Banco (Magdalena).

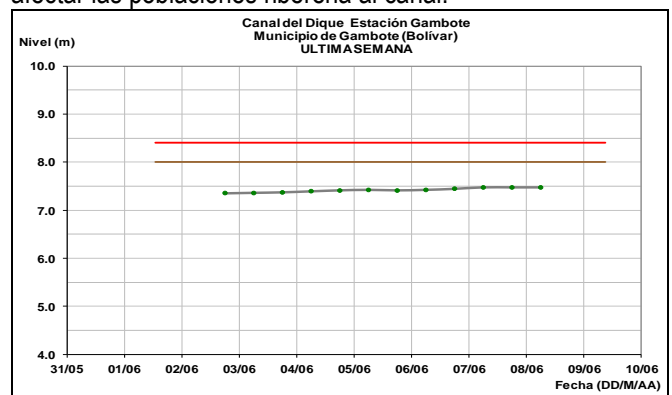


ALERTA NARANJA: NIVELES ALTOS EN EL CANAL DEL DIQUE

Se mantiene esta alerta dado que se han incrementado significativamente los niveles del canal del dique a la altura del municipio de San Cristóbal, Arjona, Mahates y Cartagena de Indias. Se resalta que el incremento del nivel ha sido sostenido durante los últimos días, por lo que se preve se pueda mantener esta tendencia para los próximos días pudiendo afectar las poblaciones ribereña al canal.

ALERTA NARANJA: PROBABILIDAD DE INCREMENTOS SÚBITOS EN QUEBRADAS Y ARROYOS DE LOS DEPARTAMENTOS DE ATLÁNTICO Y BOLÍVAR.

Se mantiene la alerta dado que los diferentes modelos meteorológicos nos indica que las lluvias en la zona se mantendrán y estas pueden ser entre moderadas y fuertes, además las imágenes satelitales dan muestra de las lluvias. El IDEAM recomienda a la población ribereña y autoridades locales y regionales de Gestión del Riesgo mantener atento seguimiento al comportamiento de los niveles de estas corrientes fluviales. Especial atención ante probables crecientes súbitas en los arroyos del área metropolitana Barranquilla.

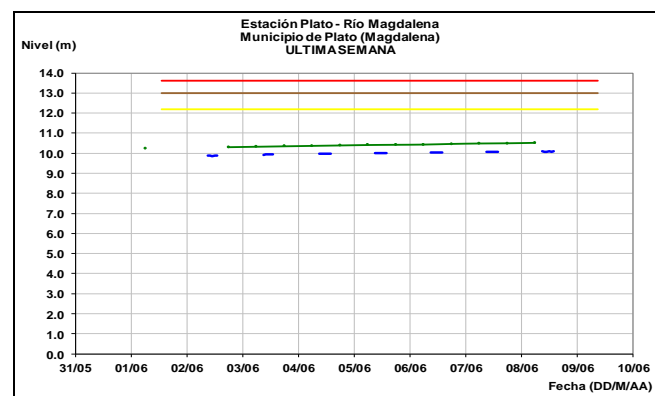


RÍO CAUCA

CUENCA ALTA Y MEDIA

ALERTA NARANJA: PROBABILIDAD DE CRECIENTES SÚBITAS PARA ALGUNOS RÍOS QUE DRENAN AL RÍO CAUCA EN CAUCA

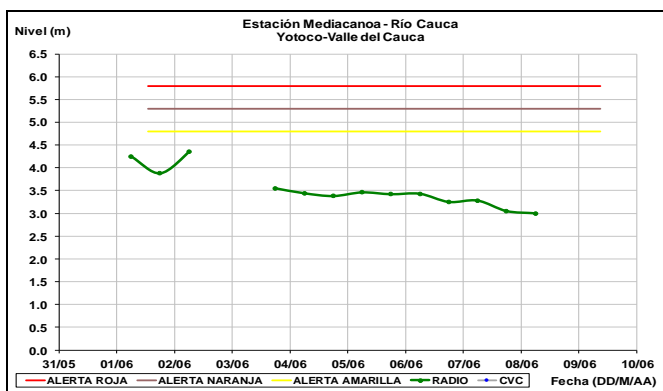
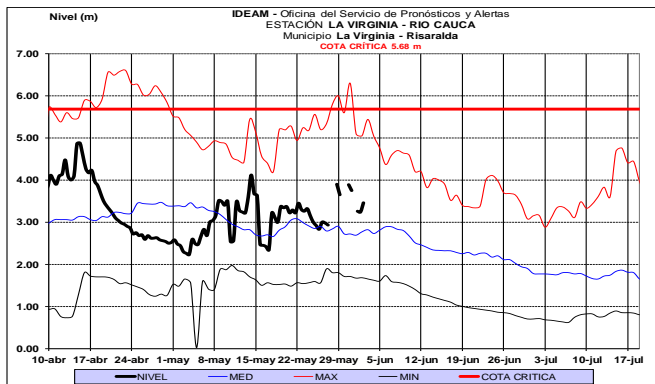
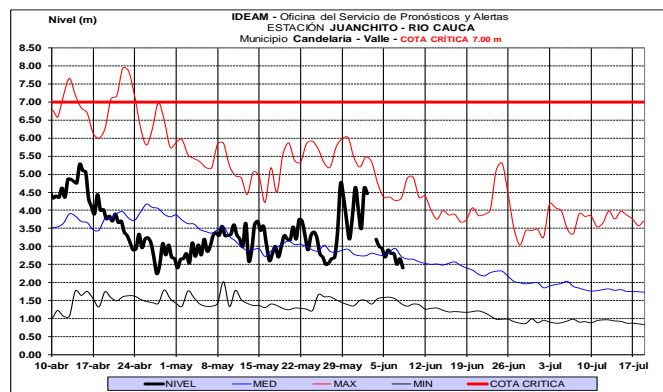
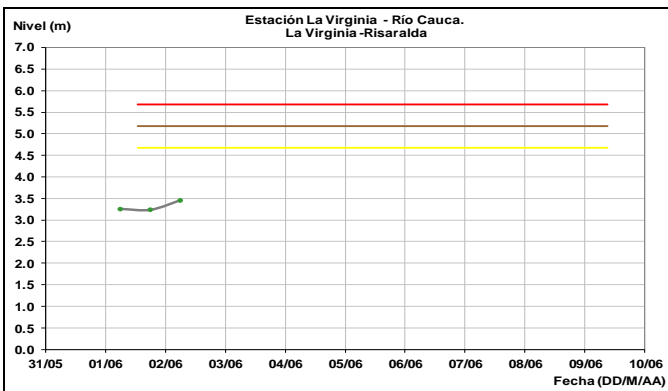
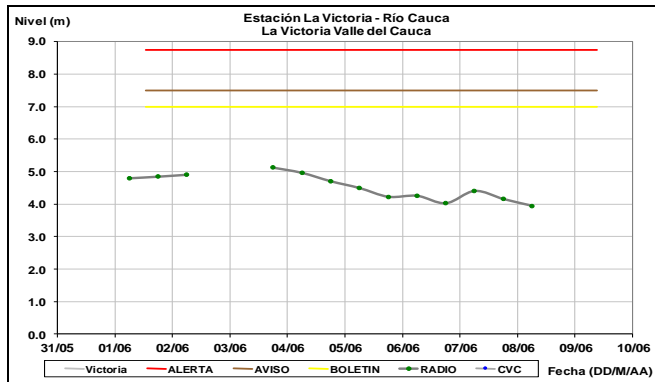
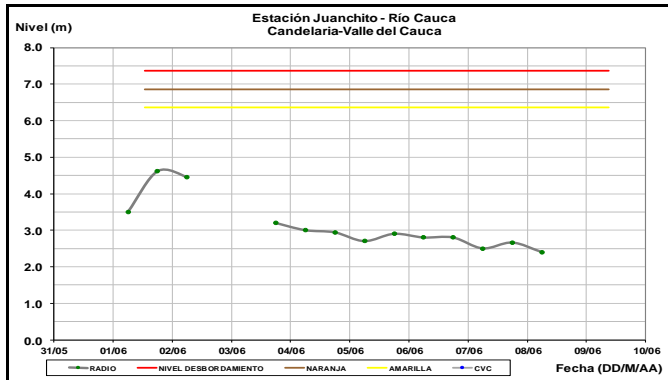
Se mantiene el nivel de alerta, ya que las fuertes lluvias presentadas en los últimos días hacia el norte y centro del departamento del Cauca, pueden causar crecientes súbitas en los afluentes al río Cauca. Especial atención en los ríos tributarios a la cuenca del río del Alto Cauca, observando niveles altos en este sector. Además, el IDEAM recomienda estar atentos a los niveles de los aportantes al río Cauca como Palacé, Salado, Piendamó, Ovejas, Quinamayo, Timba, Palo y otros directos al Cauca.



ALERTA NARANJA: PROBABILIDAD DE CRECIENTES SÚBITAS EN LOS RÍOS AFLUENTES AL RÍO CAUCA EN VALLE DEL CAUCA.

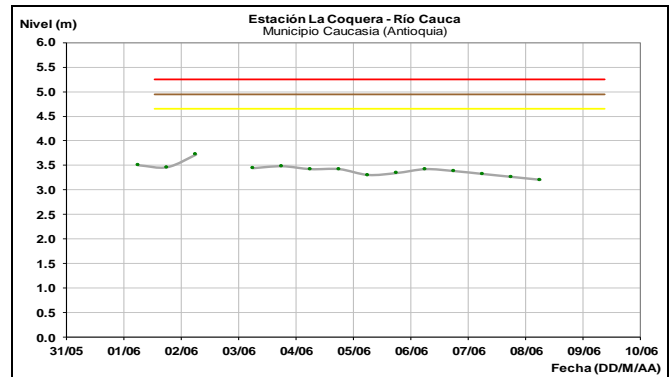
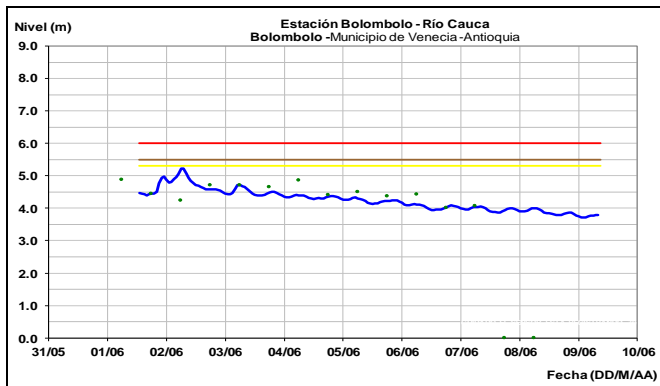
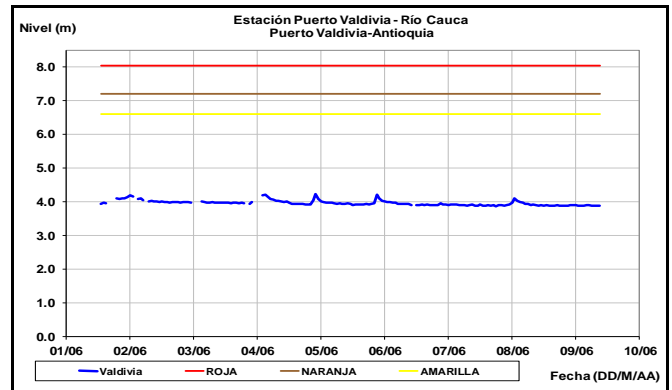
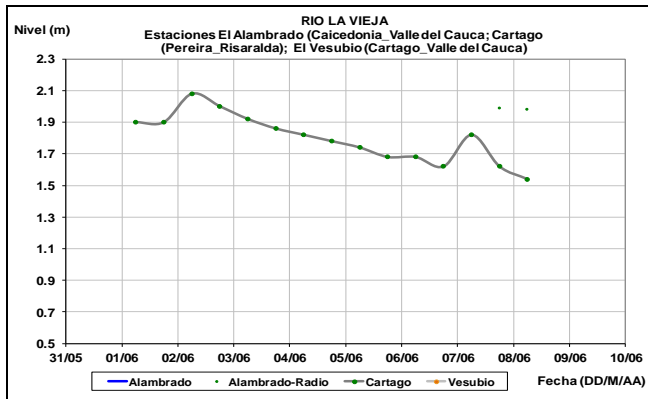
No se descarta que los niveles de los tributarios al río Cauca continúen incrementando. Especial atención en los ríos Cali,

Claro, Jamundí, Desbaratado, Lili, Meléndez, Cañaveralejo, Guachal (Bolo, Fraile y Párraga), Amaime, Cerrito, Guabas, Sabaletas, Sonso, Arroyohondo, Yumbo, Mulato, Vijes, Yotoco, Mediacanoa, Piedras, Guadalajara, San Pedro, Tuluá, Morales, Bugalagrande, Frio, Paila, Las Cañas, Los Micos, Obando, Pescador, Chanco, Catarina, Cañaver, entre otros. El IDEAM recomienda a Gestión del Riesgo y a la comunidad ribereña tomar las medidas necesarias para mitigar posibles afectaciones. Se destaca el incremento de niveles en el río Paila y sus afluentes, a la altura del municipio de Zarzal, en las últimas horas.



ALERTA NARANJA: PROBABILIDAD DE CRECIENTES SÚBITAS PARA LOS RÍOS APORTANTES AL RÍO CAUCA EN SECTORES DEL EJE CAFETERO.

Se prevén incrementos súbitos en el nivel en los ríos Frio, Tapias, Risaralda, Arma, Otún, La Vieja y Chinchiná, se recomienda a pobladores ribereños de las zonas bajas, especialmente en zonas rurales y urbanas de los municipios de Pereira, Dosquebradas (Risaralda) y Puerto Caldas, Cartago (Valle del Cauca), estar atentos al comportamiento de los niveles de los ríos.



ALERTA ROJA: PROBABILIDAD DE CRECIENTES SÚBITAS EN LOS RÍOS DE MONTAÑA Y DIFERENTES CORRIENTES DEL DEPARTAMENTO DE ANTIOQUIA (APORTANTES AL RÍO CAUCA Y AL RÍO MAGDALENA).

Se mantiene la probabilidad de crecientes súbitas en los aportantes a los ríos Nare, Porce, San Juan, quebrada Liboriana, Tenche, Cimitarra y Arma, e igualmente en la cuenca alta del río Nechí, entre otros.

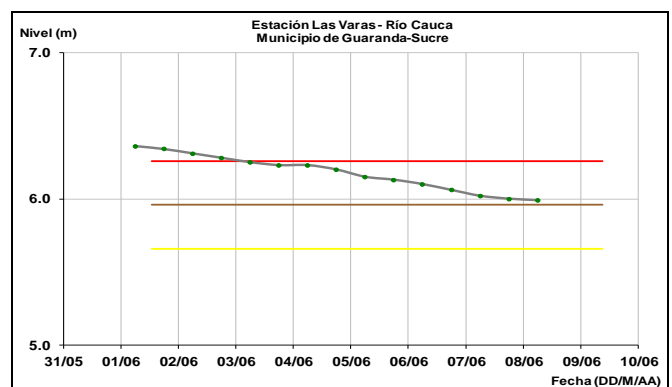
CUENCA BAJA

ALERTA ROJA: NIVELES ALTOS CUENCA MEDIA-BAJA DEL RÍO CAUCA Y PROBABILIDAD DE DESCARGA PROVENIENTE DESDE LA CENTRAL HIDROELÉCTRICA DE ITUANGO.

El IDEAM recomienda mantener esta alerta, ya que la contingencia continúa y no se descartan posibles descargas con caudales importantes desde la Hidroeléctrica de Ituango, lo cual afectaría a varios municipios y corregimientos desde Valdivia hasta Caucasia (Antioquia). Dicha afectación afectaría también la zona de confluencia del río Cauca en la depresión momposina sucreña (al desembocar en el río Magdalena) con posible afectación de los municipios de San Benito Abad, Guaranda, Caimito (Sucre), Achí y Pinillos (Bolívar). Por lo anterior, se solicita a los comités locales de Gestión del Riesgo y a la comunidad en general tomar las medidas necesarias ante los impactos que el incremento en los niveles del río Cauca puedan estar ocasionando como resultado de la situación que se presenta en la represa Hidroituango. Se destacan subcuencas saturadas por precipitación antecedente, mencionando los aportantes al río Cauca, aguas abajo: los ríos Nechí, Tarazá, Man y San Juan, entre otros.

ALERTA ROJA: NIVELES ALTOS EN EL RÍO CAUCA ZONA DE LA MOJANA SUCREÑA

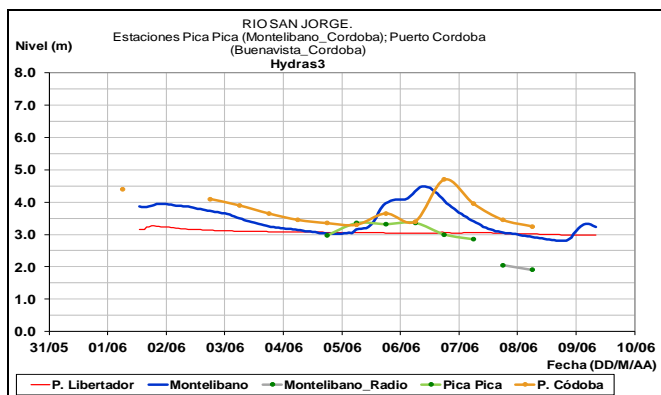
Continúa la alerta por niveles altos en los aportantes y cauce principal del río Cauca, con valores críticos y superiores a las cotas de afectación, entre el sector desde Caucasia (Antioquia) hasta Guaranda (Sucre); igualmente, se prevé que el tránsito de la onda de creciente se vea reflejado con posible afectación en los municipios de Achí y Pinillos (Bolívar). Se recomienda especial atención a los puntos más bajos de los corregimientos de Margento (municipio de Caucasia, Antioquia) y Colorado (municipio de Nechí, Antioquia), lo mismo que en inmediaciones de La Mojana sucreña, ante la eventualidad de continuar las crecientes lentas. Ante el incremento de los niveles del río Cauca, se recomienda especial atención en zonas bajas y de planicie en Nechí (Antioquia), Ayapel (Córdoba), San Jacinto del Cauca y Achí (Bolívar) y también en los municipios sucreños de San Benito Abad, Caimito, San Marcos, Majagual y Guaranda.



CUENCA RIO SAN JORGE

ALERTA NARANJA: NIVELES ALTOS EN LA CUENCA DEL RÍO SAN JORGE Y SUS PRINCIPALES AFLUENTES.

Se mantiene esta alerta ya que los niveles de los ríos y afluentes a la cuenca del río San Jorge presentan niveles altos. Se recomienda a los pobladores de sectores bajos de los corregimientos de Juan José y Villanueva, municipios de Puerto Libertador (Córdoba), Montelíbano, La Apartada y Ayapel en el departamento de Córdoba, mantener atento seguimiento al comportamiento de los niveles ante posibles afectaciones por desbordamientos e inundaciones, así como a los pobladores en el municipio de Buenavista (Córdoba), especialmente en los corregimientos de Coyongo, Puerto Córdoba, Los Zambos e Isla Roja; para éste sector no solamente se presentan incrementos del río San Jorge, sino de varios de sus afluentes (se destacan Quebrada San Lorenzo y los Caños Los Zambos y Las Catas).

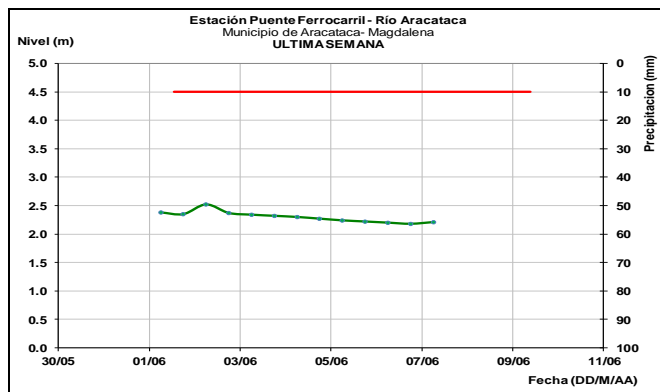
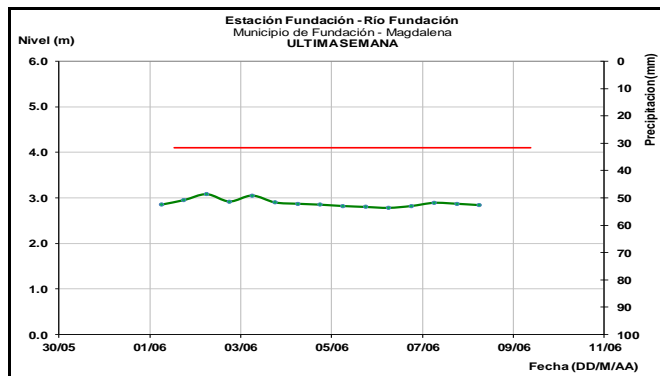


ÁREA HIDROGRÁFICA CARIBE

SIERRA NEVADA DE SANTA MARTA

ALERTA AMARILLA: PROBABILIDAD DE CRECIENTES SÚBITAS EN VARIOS RÍOS QUE DESCIENDEN DE LA SIERRA NEVADA DE SANTA MARTA.

Se mantiene esta alerta dadas las fluctuaciones moderadas en los niveles de los ríos Fundación, Aracataca, Tucurínca, Gaira, Piedras y Manzanares (a la altura del municipio de Santa Marta). El IDEAM recomienda a las autoridades de Gestión del Riesgo y a la población en general estar atentos al comportamiento de los niveles de estos ríos y sus afluentes, ante lo probabilidad de crecientes súbitas. Esta alerta se extiende para las cuencas de los directos al bajo Magdalena entre el Plato y Calamar y la cuenca Chimicuica y Corozal, por las fuertes precipitaciones observadas.



CUENCA DEL RIO CESAR

ALERTA AMARILLA: PROBABILIDAD DE NIVELES ALTOS EN LA CUENCA DEL RÍO ARIGUANÍ.

Se mantiene esta alerta dadas las lluvias de variada intensidad que se han registrado sobre sectores de la cuenca del río Ariguani. Se recomienda a las autoridades de Gestión del Riesgo y a la población en general seguir muy atentos al comportamiento de los niveles, especial atención para los municipios de Algarrobo (Magdalena), Bosconia y El Copey en el Cesar.

ALERTA AMARILLA: NIVELES ALTOS EN LA CUENCA DEL RÍO CESAR.

Lo niveles del río cesar se mantiene en descenso a la altura del municipio de Valledupar, igual condición se refleja en su afluente río Ariguani a la altura del municipio de Ariguani y Pueblo Bello, se espera que por las lluvias registradas durante la noche de ayer cambie esta condición hidrológica en los demás ríos y quebradas de la cuenca alta y media del río Cesar, registrando ascensos de nivel. EL IDEAM recomienda a los pobladores ribereños como los municipios de Agustín Codazzi y El Paso, entre otros continuar atentos al incremento del caudal de estos cauces.

CUENCA DEL RÍO ATRATO

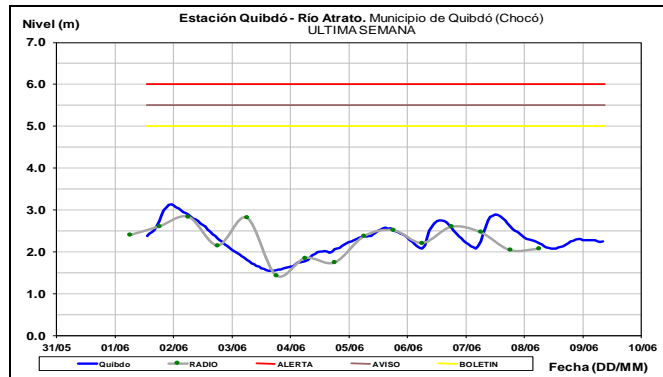
ALERTA AMARILLA: NIVELES ALTOS EN LA CUENCA ALTA DEL RÍO ATRATO.

Se mantiene esta alerta dados los incrementos moderados que se han registrado en el nivel de los ríos Andágueda, Quito y Cabi. Se resalta que los niveles del río Atrato a la altura de la

ciudad de Quibdó presenta ligeras variaciones, pero con valores dentro del rango medio a bajo para la época. El IDEAM mantiene la recomendación para que la población ribereña del cauce principal y afluentes al río Atrato, se mantengan muy atentos al comportamiento de los niveles.

ALERTA ROJA: PROBABILIDAD DE CRECIENTES SÚBITAS EN LOS APORTANTES DE LA CUENCA MEDIA Y BAJA DEL RÍO ATRATO.

Se mantiene esta alerta, debido a que las precipitaciones de los últimos días han saturado las cuencas del río Atrato en la parte media y baja. Además, los niveles de los ríos Sucio y Penderisco (cuenca del río Murri) a la altura de los municipios de Dabeiba y Urao (Antioquia) respectivamente, se han incrementado en los últimos días, por lo que se espera que esta condición hidrológica se refleje en los demás ríos aportantes de la cuenca media y baja del río Atrato. Especial atención en los ríos Bebaramá, Murri, Sucio, Murindó, Bojayá, Napipí, Opogadó, Salaquí y otros directos bajo Atrato, ya que una lluvia fuerte podría concentrar la escorrentía rápidamente en los cauces y quebradas de la zona, situación que aumentaría significativamente los caudales de sus afluentes. Por lo anterior, el IDEAM recomienda a la población ribereña y a las autoridades locales prestar especial atención al incremento de los niveles de los ríos de la cuenca media y baja del río Atrato, con una vigilancia especial en los ríos Tanela y Cacarica.



RÍOS AFLUENTES AL GOLFO DE URABÁ

ALERTA ROJA: PROBABILIDAD DE INCREMENTOS SÚBITOS EN LOS RÍOS DEL URABÁ ANTIOQUEÑO

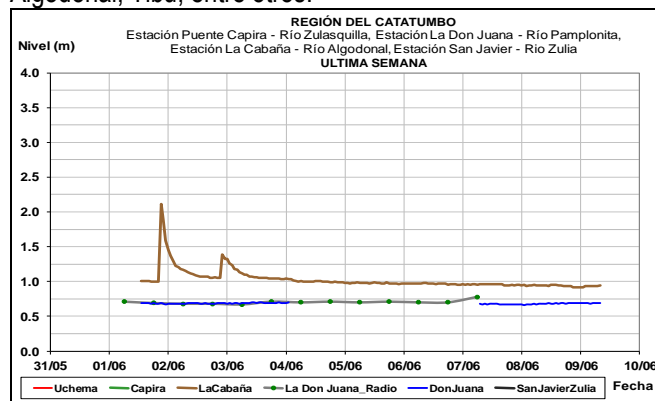
El IDEAM mantiene esta alerta para los ríos que desembocan en el Golfo de Urabá, dado que se prevé incrementos súbitos en los niveles de los ríos Frío, Tanela, León, Mulatos, San Juan de Urabá y Canalete. Una situación similar se espera en otras corrientes de la zona como los ríos Vijagual, Zungo, Chigorodó, Carepa, Apartadó y río Grande. Se recomienda a las autoridades de Gestión del Riesgo estar atentos al comportamiento de los niveles de estos ríos, especialmente en la cuenca del río León y Mulatos, ante posibles crecientes súbitas, dadas las lluvias registradas en la zona.

CUENCA DEL RÍO SINÚ

ALERTA AMARILLA: NIVELES ALTOS EN LA CUENCA DEL RÍO SINÚ

Se mantiene esta alerta dado que continúan altos los niveles del río Sinú, particularmente en la cuenca baja, dadas las lluvias que se han presentado en los últimos días a lo largo de toda la cuenca. Se resaltan precipitaciones antecedentes en estribaciones del Parque Nacional Natural del Nudo de Paramillo, por lo cual se recomienda estar atentos a los pobladores de zonas ribereñas de los municipios Tierralta, Valencia, Morales, Montería, Ceteré, San Pelayo, Carrillo y Lorica, en el departamento de Córdoba, e igual recomendación en zonas bajas (especialmente en la margen derecha del río Sinú), en el sector Montería - Cereté y en inmediaciones de la Ciénaga de Momil.

Niveles estables en los ríos de la vertiente del Catatumbo, particularmente en los ríos Zulia, Pamplonita, Sardinata, Algodonal, Tibú, entre otros.



ÁREA HIDROGRÁFICA ORINOCO

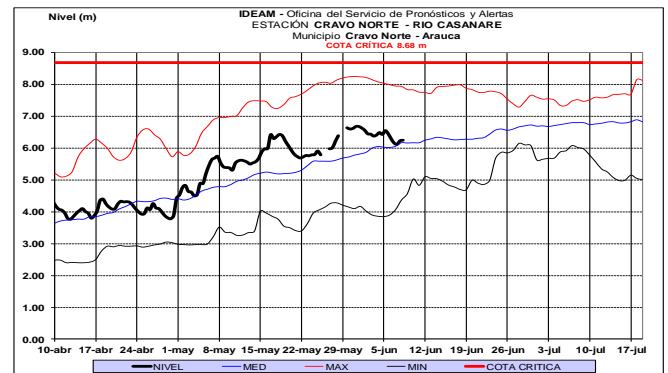
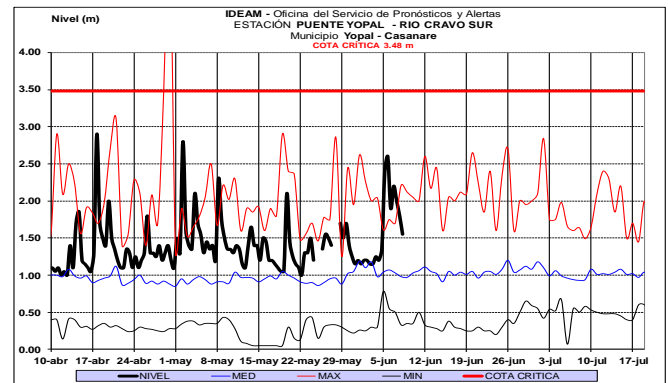
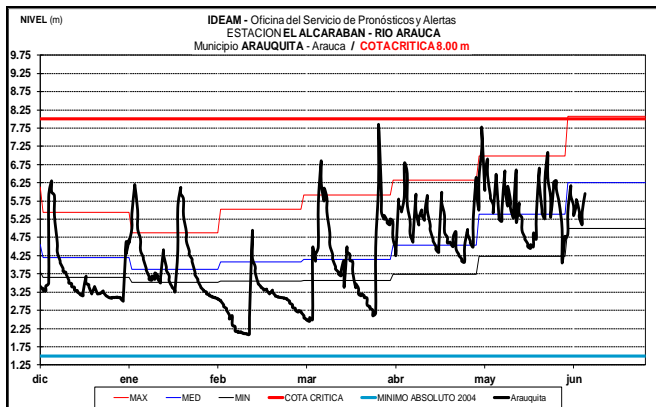
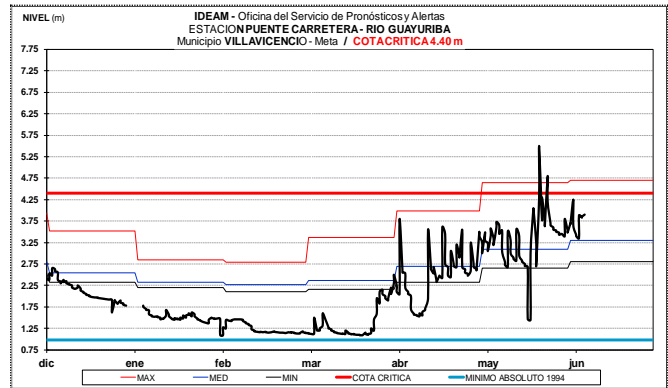
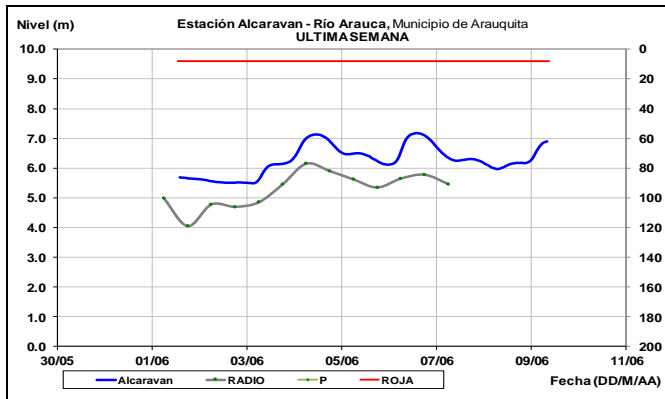
CUENCA DEL RÍO ARAUCA

ALERTA NARANJA: NIVELES ALTOS CAUCE PRINCIPAL DEL RÍO ARAUCA.

Se mantiene alerta naranja en el río Arauca por niveles altos. El IDEAM recomienda a la población en general y a las autoridades locales estar atentos al comportamiento de los niveles del cauce principal ante probables afectaciones por desbordamientos e inundaciones en sectores rurales y urbanos de los municipios de Arauquita y Arauca.

ALERTA NARANJA: PROBABILIDAD INCREMENTOS SÚBITOS APORTANTES CUENCA DEL RÍO ARAUCA.

Se mantiene la alerta dado que los niveles del río Arauca y sus afluentes pueden presentar nuevos incrementos de nivel con la ocurrencia de lluvias en las cuencas de aporte.



CUENCA DEL RÍO CASANARE

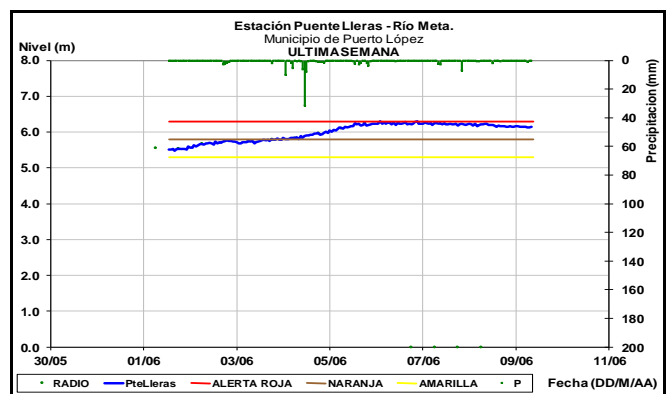
ALERTA NARANJA: NIVELES ALTOS DE VARIAS CORRIENTES EN EL DEPARTAMENTO DE CASANARE.

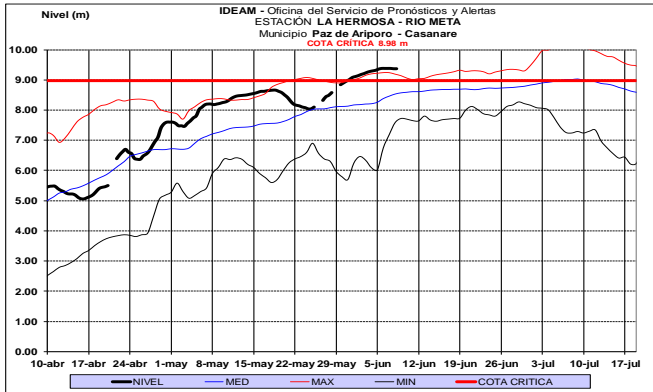
Dado las precipitaciones de alta intensidad en el departamento del Casanare se mantiene la alerta para el río Cravo Sur y sus afluentes, se destaca cauces con tendencia al ascenso en sus niveles en los ríos Tocaría, Pauto y Nunchía.

CUENCA DEL RÍO META

ALERTA ROJA: INCREMENTOS SÚBITOS APORTANTES CUENCA ALTA DEL RÍO META Y NIVELES ALTOS EN LA CUENCA BAJA DEL RÍO META.

Se mantiene la alerta roja, debido a que las cuencas de los aportantes del alto Meta están saturadas por precipitación antecedente, especialmente para los ríos Guacavía, Guatiquía, Guavio, Humadea, Guamal, Humea, Upía, Lengupá y Guayuriba, los cuales han registrado crecientes súbitas con valores muy altos y que en algunos casos superan las cotas de afectación, lo cual se está reflejando a la altura del municipio de Puerto López ubicado en la cuenca alta del río Meta. El IDEAM recomienda a la población ribereña, autoridades locales y regionales de Gestión del Riesgo estar atentos al aumento del caudal de estos ríos, ante posibles afectaciones por desbordamientos e inundaciones. Esta alerta se extiende a la zona baja del río Meta, a la altura de los municipios de Orocué y Paz de Ariporo.





ALERTA NARANJA: NIVELES ALTOS EN LA CUENCA MEDIA Y BAJA DEL RÍO META, Y PROBABILIDAD DE CRECIENTES SÚBITAS EN APORTANTES.

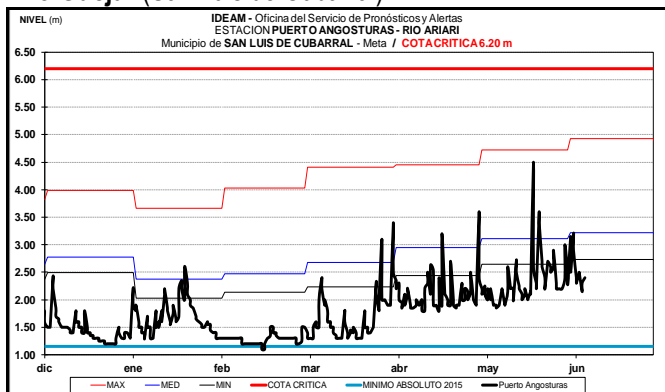
Se mantiene este nivel de alerta, ya que los niveles del río Meta se encuentran altos en su parte media. También, se prevé crecientes súbitas en los aportantes río Meta en la cuenca media y baja, ya que se han presentado fuertes lluvias en los últimos días en el departamento de Casanare, lo cual ha incrementado significativamente los caudales de los ríos Cusiana, Túa, Yucao, Tea, Manacacías, Caño Cumaral, Melúa, Pauto, Ariporo y Casanare, entre otros directos a la cuenca alta del río Meta. Se destacan niveles altos en la cuenca del río Pauto, a la altura del municipio de Trinidad.

CUENCA DEL RÍO GUAVIARE

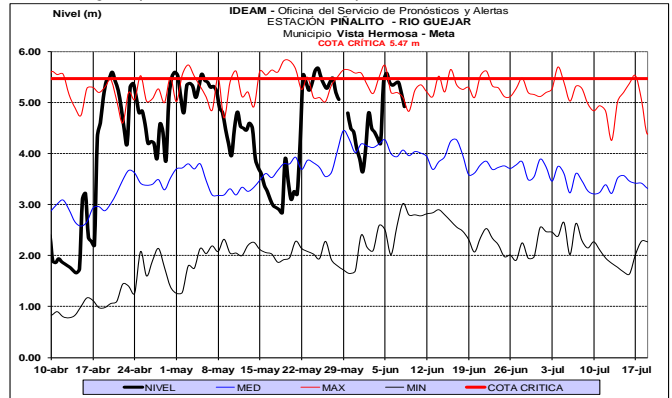
ALERTA ROJA: NIVELES ALTOS EN LA CUENCA DEL RÍO GUAVIARE

Se mantiene esta alerta, ya que el nivel del río Guaviare, a la altura del municipio de San José de Guaviare y Mapiripán, registra niveles altos, adicionalmente se prevé nuevas crecientes súbitas en sus afluentes los ríos Ariari, Guape, Guayabero, Losada y Güejar. Se recomienda a los comités Locales y Regionales efectuar seguimiento al comportamiento de los niveles tanto del cauce principal en sectores de la cuenca alta-media como de los aportantes del piedemonte. Los sectores más críticos en el departamento del Guaviare son zonas rurales y urbanas del municipio de El Retorno (por un brazo del río Guaviare) y San José del Guaviare.

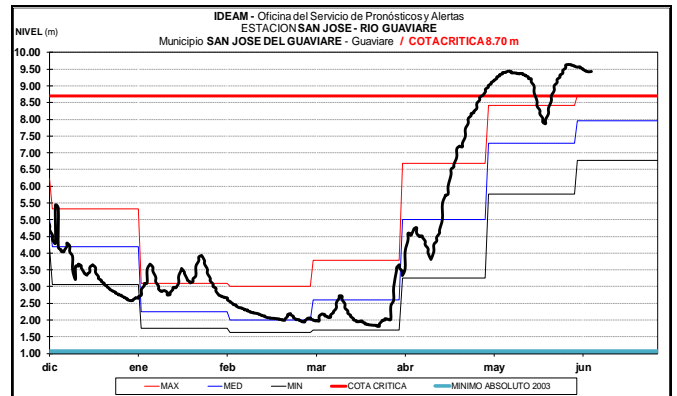
Río Güejar (San Luis de Cubarral)



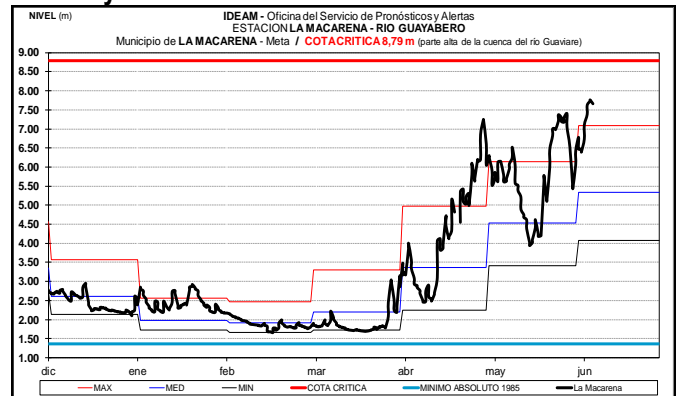
Río Güejar (San Juan de Arama)



Río Guaviare

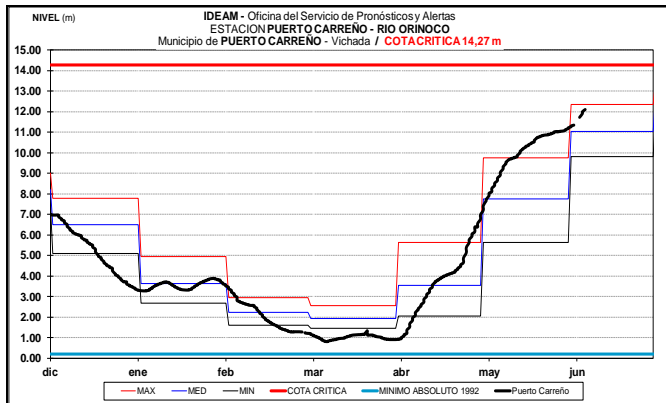


Río Guayabero



CUENCA DEL RÍO ORINOCO

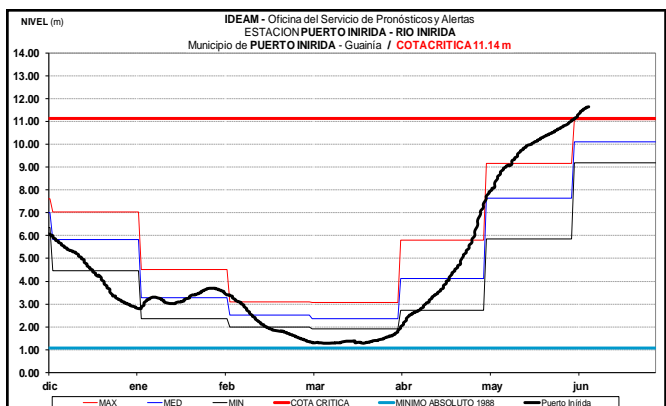
Sigue el ascenso lento de niveles para el río Orinoco, a la altura del municipio de Puerto Carreño (Vichada). Dicha condición se encuentra por encima de los niveles medios para la época y se espera siga registrando incrementos durante el próximo mes. Se recomienda a la población ribereña estar atentos a estos niveles.



CUENCA DEL RÍO INÍRIDA (CUENCA BAJA)

ALERTA ROJA: NIVELES ALTOS EN LA CUENCA DEL RÍO INÍRIDA INCLUYENDO EL CAÑO BOCÓN.

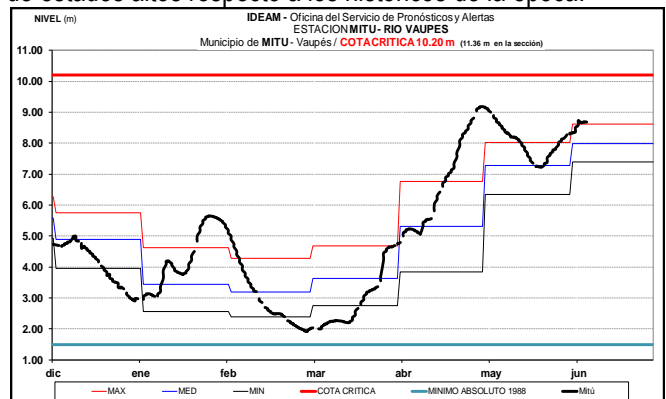
Se mantiene esta alerta, ya que el nivel del río Inírida a la altura de la estación Puerto Inírida, reporta niveles por encima de la cota desbordamiento. Se recomienda a los comités Locales de Puerto Inírida y Regionales efectuar seguimiento al comportamiento de los niveles tanto del cauce principal en sectores de la cuenca alta-media como de los aportantes.



ÁREA HIDROGRÁFICA AMAZONAS

CUENCA DEL RÍO VAUPÉS

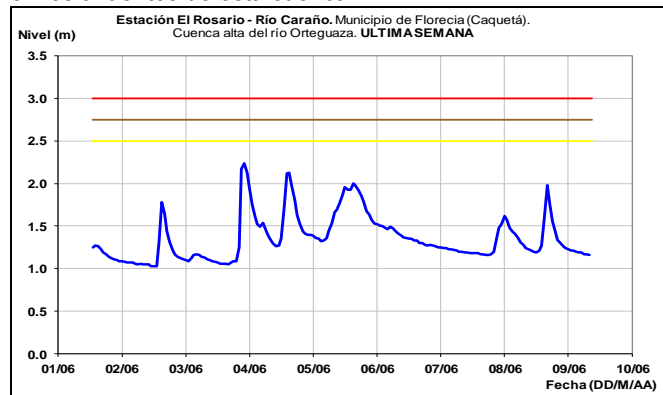
Ascenso lento en los niveles se registran en el río Vaupés, a la altura del municipio de Mitú. Los valores aún son considerados de estados altos respecto a los históricos de la época.



RÍO CAQUETÁ

ALERTA AMARILLA: PROBABILIDAD DE CRECIENTES SÚBITAS EN LA CUENCA DEL RÍO ORTEGUAZA.

Se mantienen variaciones de nivel con carácter moderado en el río Ortegaza, no se descartan nuevos incrementos de nivel en los afluentes de esta cuenca.



ALERTA AMARILLA: PROBABILIDAD DE CRECIENTES SÚBITAS EN LOS AFLUENTES DE LA CUENCA ALTA DEL RÍO CAQUETÁ (DEPARTAMENTO DE PUTUMAYO).

Continúan estables los niveles de los ríos Rumiyaco, Sangoyaco, Mulato y Mocoa.

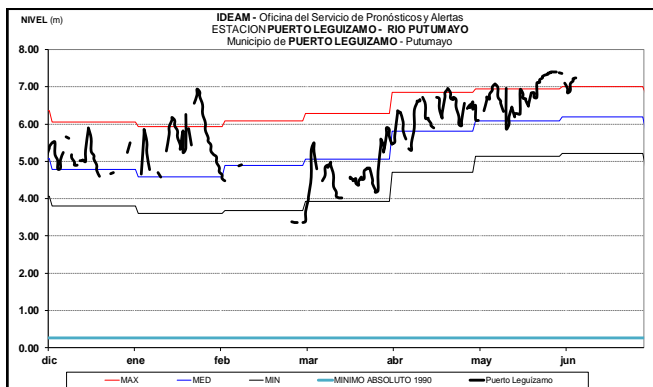
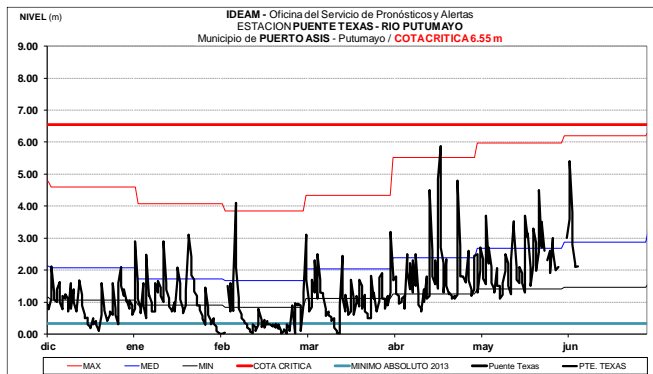
CUENCA RÍO PUTUMAYO

ALERTA AMARILLA: PROBABILIDAD DE CRECIENTE SÚBITA EN LA CUENCA ALTA DEL RÍO PUTUMAYO Y SUS AFLUENTES

Las precipitaciones de los últimos días han incrementado los niveles de los afluentes de la cuenca alta del río Putumayo, especialmente en el río San Miguel. Se espera que esta condición hidrológica se refleje en los niveles del río Putumayo en la parte alta, en la estación Pte. Texas ubicada a la altura del municipio de Puerto Asís y en la estación el Edén ubicada en el municipio de Villagarzón.

ALERTA NARANJA: NIVELES ALTOS EN LA CUENCA MEDIA Y BAJA DEL RÍO PUTUMAYO.

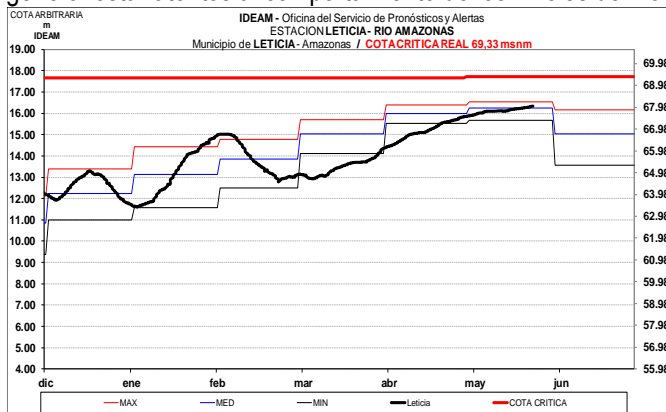
Se mantienen altos los niveles del río Putumayo a la altura de Puerto Leguízamo y Puerto Ospina. El IDEAM recomienda a las poblaciones ribereñas en especial a Puerto Leguízamo y al centro poblado Puerto Ospina, a sus autoridades locales y regionales de Gestión del Riesgo, estar atentos al aumento del caudal de estos ríos, ya que se han reportado desbordamientos e inundaciones.



RÍO AMAZONAS

ALERTA AMARILLA: NIVELES ALTOS EN EL RÍO AMAZONAS

Se mantiene esta alerta por niveles altos en el río Amazonas a la altura de Leticia, el IDEAM recomienda a la población en general estar atentos al comportamiento de los niveles del río.



ÁREA HIDROGRÁFICA PACÍFICO

ALERTA NARANJA: PROBABILIDAD DE CRECIENTES SÚBITAS EN LA CUENCA DEL RÍO SAN JUAN.

Se prevé incrementos súbitos en los niveles de los principales ríos de la cuenca del río San Juan de Atrato a la altura de Tadó, Santa Rita, Sipí, Medio San Juan, Calima, Bajo San Juan y litoral de San Juan; se espera que esta condición hidrológica se refleje en los demás cauces superficiales de la cuenca del río San Juan, por lo que se debe mantener continuo monitoreo en los niveles de los ríos San Juan, Tamaná, Condoto, Cajón, Sipí, Capoma, Calima y Munguidó entre otros.

ALERTA NARANJA: PROBABILIDAD DE CRECIENTES SÚBITAS EN LOS RÍOS BAUDÓ Y DIRECTOS AL OCEANO PACÍFICO

Se mantiene esta alerta dadas las lluvias registradas en la zona, por lo que se prevé fluctuaciones en los niveles del río Baudó así como los ríos que drenan directo al océano Pacífico, en especial en el río Jella y la quebrada Chocolotal en Bahía Solano. El IDEAM hace un llamado a gestión de riesgo y a la población ribereña para mantener atento seguimiento al comportamiento de los niveles de estos cauces.

ALERTA NARANJA: SE PREVÉ ASCENSO SIGNIFICATIVO EN LOS NIVELES DE LOS RÍOS DEL LITORAL DEL VALLE DEL CAUCA.

Se mantiene esta alerta dadas las lluvias de variada intensidad que se han registrado en el litoral del Pacífico en el departamento de Valle del Cauca, incrementando significativamente los niveles de los ríos y afluentes de las cuencas de los ríos Dagua y Anchicayá. Se recomienda continuar atentos al incremento de los caudales, especialmente en los ríos Dagua, Anchicayá y sus afluentes.

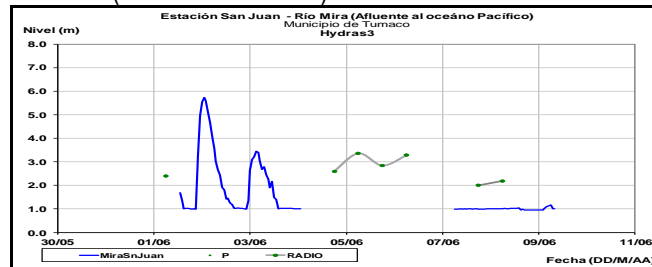
ALERTA NARANJA: PROBABILIDAD DE CRECIENTES SÚBITAS EN LOS RÍOS AFLUENTES DIRECTOS AL OCEANO PACÍFICO DEPARTAMENTO DE CAUCA.

Se mantiene esta alerta para los ríos del occidente del departamento de Cauca que drenan directamente hacia el Océano Pacífico, dado que se pronostica persistan las lluvias de variada intensidad en la zona, por lo que se espera que esta condición hidrológica se refleje en la cuenca de los ríos Timbiquí, Saija, San Juan de Micay y especialmente el río Guapi.

CUENCA RÍO MIRA

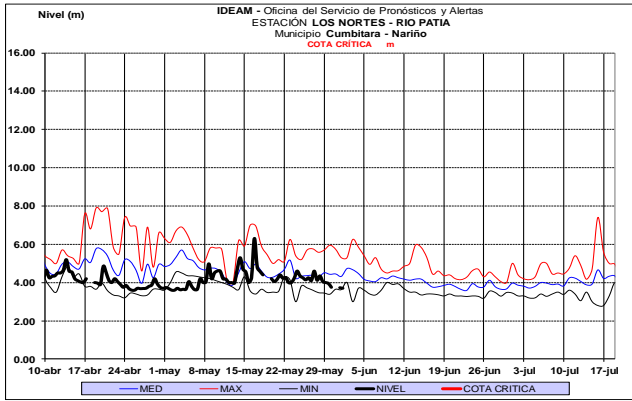
Moderadas variaciones de nivel en las estaciones hidrológicas ubicadas a la altura de los municipios de San Andrés de Tumaco, Ricaurte (cuenca del río Mira), Ipiales, Imués, Pasto, El Tambo, Cumbitara, Leiva y Guaitara (cuenca del río Patía).

Río Mira (Estación San Juan)



CUENCA RIO PATÍA

Río Patía (estación Los Nortes)



ALERTA ROJA, PARA TOMAR ACCIÓN Advierte a los sistemas de prevención y atención de desastres sobre la amenaza que puede ocasionar un fenómeno con efectos adversos sobre la población, el cual requiere la atención inmediata por parte de la población y de los cuerpos de atención y socorro. Se emite una alerta sólo cuando la identificación de un evento extraordinario indique la probabilidad de amenaza inminente y cuando la gravedad del fenómeno implique la movilización de personas y equipos, interrumpiendo el normal desarrollo de sus actividades cotidianas.

ALERTA NARANJA PARA PREPARARSE Indica la presencia de un fenómeno. No implica amenaza inmediata y como tanto es catalogado como un mensaje para informarse y prepararse. El aviso implica vigilancia continua ya que las condiciones son propicias para el desarrollo de un fenómeno, sin que se requiera permanecer alerta.

ALERTA AMARILLA, PARA INFORMARSE Es un mensaje oficial por el cual se difunde información. Por lo regular se refiere a eventos observados, registrados o registrados y puede contener algunos elementos de pronóstico a manera de orientación. Por sus características pretéritas y futuras difiere del aviso y de la alerta, y por lo general no está encaminado a alertar sino a informar.

CONDICIONES NORMALES La información que se suministra se encuentra dentro de los rangos normales.

Director General
OMAR FRANCO TORRES

Jefe Oficina del Servicio de Pronósticos y Alertas
CHRISTIAN FELIPE EUSCÁTEGUI COLLAZOS

Hidrólogo de turno:
NELSY VERDÚGO RODRIGUEZ

Correo electrónico: alertasideam@gmail.com
Calle 25 D No. 96 B-70, Bogotá D. C.
Teléfono: PBX 3527160 - Ext. 1330 -1334 -1335 -1336