

COMUNICADO ESPECIAL No. 045 PRONÓSTICO DEL ESTADO DEL TIEMPO PARA EL LUNES 20 AL VIERNES 24 ABRIL DE 2026

- Durante la semana se prevé aumento gradual de las lluvias en amplias zonas de las regiones Andina, Pacífica, sur del Caribe, así como en sectores de la Orinoquía y Amazonía. El día más lluvioso podría presentarse el miércoles 22 de abril.
- En Bogotá, las lluvias se concentrarán en el oriente y nororiente en horas de la tarde y noche. Los días más lluviosos serán: lunes, martes y miércoles. Las temperaturas oscilarán entre 10 °C y 20 °C.

Lunes 20 de abril 2026

Se prevé la persistencia de lluvias en amplios sectores del territorio nacional, con precipitaciones acumuladas concentradas en las regiones Pacífica, Andina central y suroriental, así como en la Amazonía. En la región Pacífica, particularmente en Chocó, se presentarían precipitaciones moderadas a fuertes, mientras que en Valle del Cauca, Cauca y Nariño las lluvias serían moderadas. En la región Andina se esperan lluvias generalizadas en Antioquia, Eje Cafetero, Tolima, Huila y Cundinamarca, y de carácter más disperso y ligero en Boyacá.

Para la Orinoquía se pronostican lluvias ligeras a moderadas, especialmente en sectores del centro y occidente de la región, mientras que en la Amazonía continuarán las precipitaciones

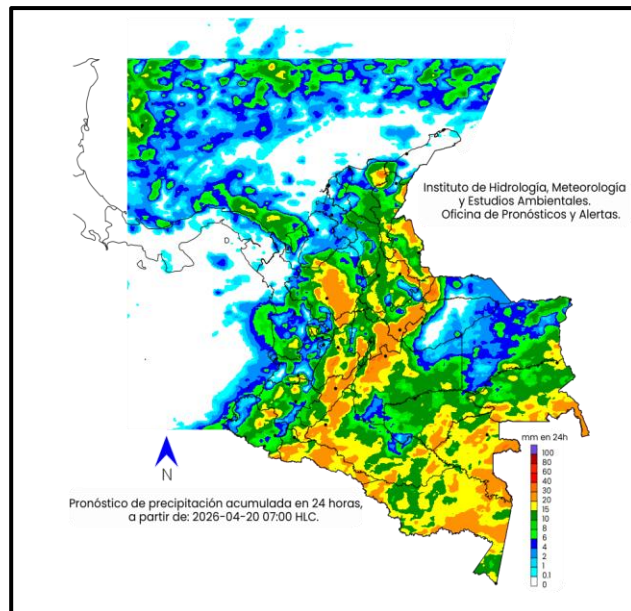


Figura 1. Fuente: Ideam.

Nota: La escala de colores indica la cantidad de precipitación acumulada (en milímetros).

frecuentes, con acumulados moderados y probabilidad de tormentas eléctricas aisladas, principalmente en Caquetá, Putumayo y Amazonas.

Hacia el norte del país, en la región Caribe predominarán condiciones más estables, con lluvias aisladas de baja intensidad en el sur de esta área, el resto de la zona mantendrán intervalos secos. En San Andrés, Providencia y Santa Catalina se esperan condiciones de cielo parcialmente nublado, con baja probabilidad de lluvias (Figura 1).

Las temperaturas más altas se concentran en la región Caribe, principalmente en Cesar (Valledupar), La Guajira y Magdalena, así como en la Orinoquía, destacándose Vichada, Meta y Casanare; adicionalmente, se presentan condiciones cálidas en el valle del río Magdalena en Tolima, Huila y Antioquia.

Martes 21 de abril 2026

Las lluvias, se esperan que continúen en gran parte del país. Las regiones Pacífica y Andina concentran parte de ellas, seguidas por sectores de la Amazonía. En la región Pacífica, especialmente en Chocó, se esperan lluvias moderadas, mientras que en Valle del Cauca, Nariño y Cauca las precipitaciones serían ligeras a moderadas y de carácter disperso. Para la región Andina se presentarían lluvias intermitentes, en los departamentos de: Antioquia, Eje Cafetero, Tolima, Huila y Cundinamarca, y de menor intensidad en Boyacá.

Para la Orinoquía se prevén lluvias ligeras a moderadas, principalmente hacia el piedemonte, mientras que en la Amazonía continuarían las precipitaciones frecuentes.

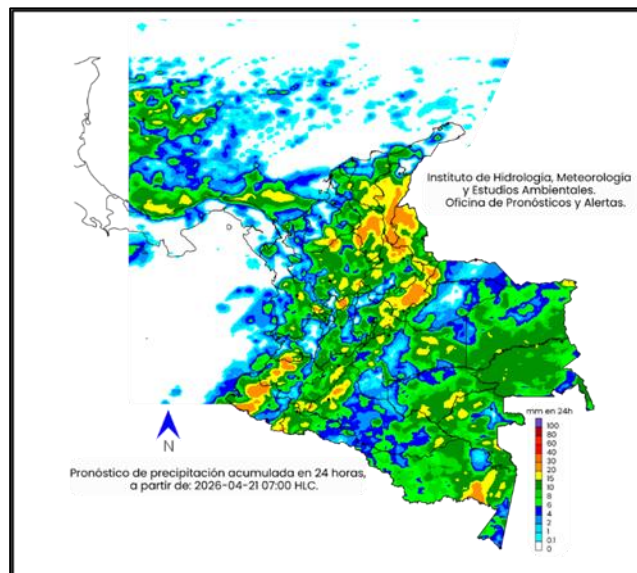


Figura 2. Fuente: Ideam.

Nota: La escala de colores indica la cantidad de precipitación acumulada (en milímetros).

En la región Caribe habrá lluvias aisladas en el sur de la región y tiempo mayormente seco hacia el norte. Para San Andrés y Providencia se mantendría cielo parcialmente nublado con baja probabilidad de lluvias (Figura 2).

Se mantiene el patrón de calor en la región Caribe, con énfasis en Cesar y La Guajira, y en la Orinoquía, especialmente en Vichada y Meta; también se espera que persistan temperaturas elevadas en sectores bajos del valle del Magdalena en Tolima y Huila.

Miércoles 22 de abril 2026

Se espera un nuevo incremento de la actividad lluviosa en gran parte del país, con precipitaciones de moderadas a fuertes concentrados principalmente en las regiones Andina, Pacífica y Amazonía, y gran parte del país.

En la región Pacífica: en Chocó, se esperan precipitaciones fuertes, mientras que en Valle del Cauca, Cauca y Nariño las lluvias serían moderadas.

La región Andina, se prevén lluvias generalizadas, especialmente en: Antioquia, Eje Cafetero, Tolima, Huila y Cundinamarca, y de forma más dispersa y moderada en Boyacá. Para la Orinoquía, se esperan precipitaciones moderadas, especialmente hacia el piedemonte, en tanto que en la Amazonía persistirían lluvias frecuentes con acumulados moderados, sin descartar tormentas aisladas. En la región Caribe continuarían condiciones relativamente más secas, con lluvias aisladas hacia el sur, mientras que hacia el norte

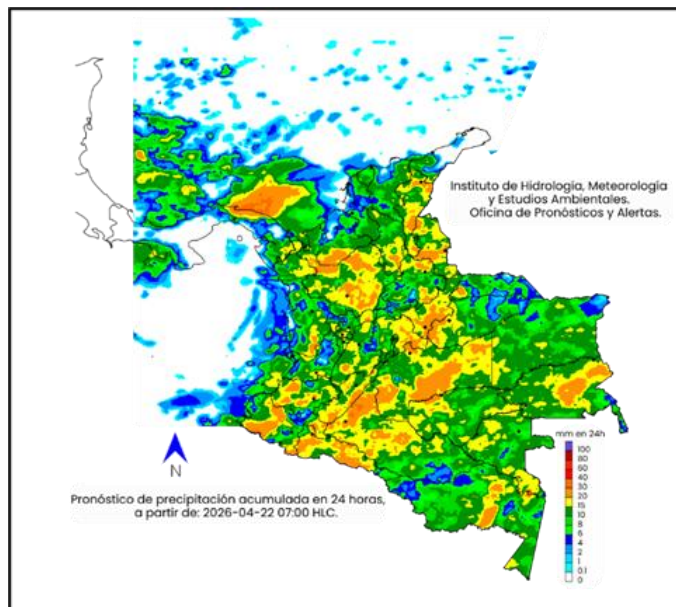


Figura 3. Fuente: Ideam.

Nota: La escala de colores indica la cantidad de precipitación acumulada (en milímetros).

predominarían intervalos secos. En San Andrés y Providencia se mantendría cielo parcialmente nublado con baja probabilidad de precipitación. (Figura 3).

Las temperaturas más altas se espera que se registren nuevamente en la Orinoquía, sobresaliendo Vichada y Casanare, así como en la región Caribe, en Cesar y Magdalena; se suman sectores de la Amazonía norte, como Guainía y Guaviare.

Jueves 23 de abril 2026

En el cuarto día de la semana laboral, se prevé que haya lluvias en amplias zonas del país, aunque con intensidades en general ligeras a moderadas. Para la región Pacífica se esperarían lluvias ligeras a moderadas, principalmente en Chocó, mientras que en Valle del Cauca, Cauca y Nariño las precipitaciones serían dispersas, con alternancia de periodos secos.

Para la región Andina continuarían lluvias intermitentes, mayormente ligeras a moderadas, con mayor probabilidad en Antioquia, Eje Cafetero, Tolima, Huila, Cundinamarca y sectores de Boyacá.

En la Orinoquía, se prevén precipitaciones aisladas a moderadas, en especial hacia el piedemonte, mientras que en la Amazonía persistirán lluvias frecuentes. En la región Caribe, predominarán condiciones relativamente secas, con lluvias aisladas en el sur y tiempo más estable hacia el norte; en San Andrés y Providencia se mantendría cielo parcialmente nublado con baja probabilidad de lluvia (Figura 4).

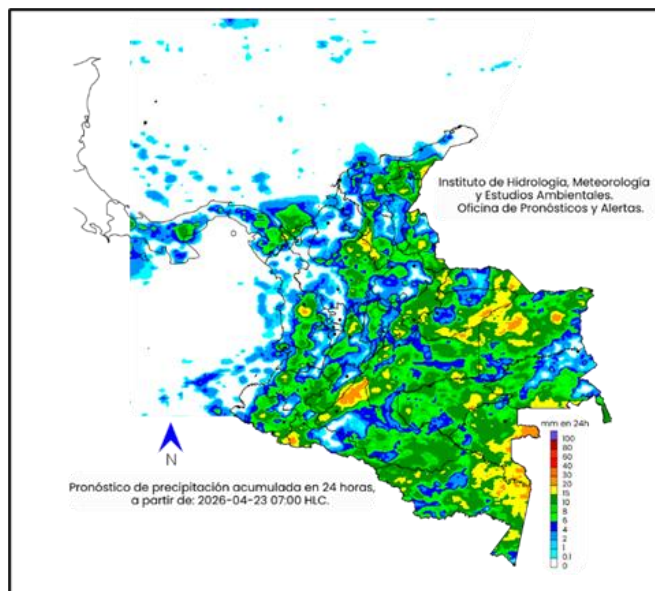


Figura 4. **Fuente:** Ideam.

Nota: La escala de colores indica la cantidad de precipitación acumulada (en milímetros).

Viernes 24 de abril 2026

Finalizando la semana, se espera que las lluvias continúen presentes en buena parte del territorio nacional. En la región Pacífica se esperan lluvias ligeras a moderadas, principalmente en Chocó, mientras que en Valle del Cauca, Cauca y Nariño las precipitaciones serían dispersas y de menor intensidad. En la región Andina se prevén lluvias intermitentes, con lluvias de ligeras a moderadas en: Antioquia, Eje Cafetero, Tolima, Huila y Cundinamarca, y más aisladas en Boyacá. Para la Orinoquía se pronostican precipitaciones aisladas, con algunos focos moderados hacia el piedemonte, mientras que en la Amazonía persistirán lluvias frecuentes, aunque sin concentrarse núcleos intensos generalizados.

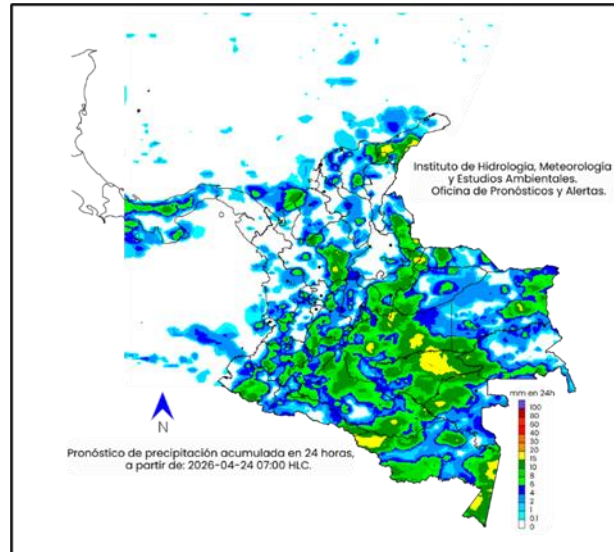


Figura 5. Fuente: Ideam.

Nota: La escala de colores indica la cantidad de precipitación acumulada (en milímetros).

En la región Caribe predominarían condiciones relativamente secas, con lluvias aisladas en sectores del sur, y tiempo más estable hacia el norte; en San Andrés y Providencia se mantendría cielo parcialmente nublado con baja probabilidad de lluvias (Figura 5).

Guía para la lectura de este mapa de pronósticos

Al observar los mapas de pronóstico de la precipitación, los colores le indicarán de manera rápida la probabilidad de las lluvias y su intensidad. Interprete los mapas siguiendo esta escala:

- Blanco: Probabilidad ausencia de precipitaciones pronosticadas.
- Azul: Probabilidad de intensidad baja.
- Verde: Probabilidad precipitaciones de intensidad moderada.
- Amarillo: Probabilidad de intensidad moderada.
- Naranja: Probabilidad precipitaciones de intensidad moderada a fuerte.
- Rojo: Probabilidad lluvias fuertes.
- Morado: Probabilidad de lluvias muy fuertes.



SUGERENCIAS ANTE LAS ALERTAS POR DESLIZAMIENTOS

- Importante estar atentos al estado de las vías, principalmente en áreas de los departamentos con alerta roja donde la amenaza es alta a causa de la orografía. Así mismo, se aconseja realizar recorridos preferiblemente en el día e identificar las áreas con amenazas por deslizamientos o derrumbes.
- Se sugiere a la comunidad, mantener un monitoreo permanente en días muy lluviosos y buscar refugio en zonas seguras
- Si el deslizamiento es en una carretera, es necesario informar a las autoridades y conductores para ponerlos en alerta.
- También es importante evitar el tránsito en zonas de alta pendiente. Conforme a lo anterior, les invitamos a consultar la información disponible en las herramientas interactivas como: **VI@JERO SEGURO, #767**, X **@numeral767** y la **página web <https://www.invias.gov.co/>** para conocer cómo se están comportando los diferentes corredores del país.

ANTE LA POSIBILIDAD DE TORMENTAS ELÉCTRICAS, VIENTOS FUERTES O VENDAVALES

- Buscar un refugio seguro. No exponerse en zonas abiertas, debajo de árboles y estructuras metálicas altas ya que podrían ser objeto de descargas.
- Evitar actividades deportivas en áreas abiertas en el momento de una tempestad.
- Asegurar y revisar el estado de los tejados y de estructuras elevadas que puedan colapsar en un momento dado, por encima de lo normal, a causa de vientos fuertes.
- Adelantar labores de limpieza de techos, canales bajantes y sumideros.

SUGERENCIAS PARA LA COMUNIDAD ANTE LAS ALERTAS POR INCENDIOS DE LA COBERTURA VEGETAL

- A la comunidad en general, a turistas y caminantes, apagar debidamente las fogatas y no dejar residuos tipo vidrio, envases químicos, material combustible que sirvan como elementos concentradores de la radiación solar e igualmente reportar a las autoridades en caso de ocurrencia de incendios.
- A los Consejos Departamentales y Municipales, las autoridades ambientales regionales y locales, mantener activos los planes de prevención y atención de incendios con el fin de evitar la ocurrencia y propagación de estos especialmente en áreas de reserva forestal y del Sistema Nacional de Parques Nacionales Naturales.
- A los sistemas regionales y locales de bomberos disponer de los elementos necesarios para la atención oportuna de eventos de incendio de la cobertura vegetal.