

CONDICIONES HIDROMETEOROLÓGICAS ACTUALES

IDEAM comunica al Sistema Nacional para la Gestión del Riesgo de Desastres (SNGRD) y al Sistema Nacional Ambiental (SINA).

Bogotá D.C., 22 de abril de 2026
Hora de actualización 00:00 HLC

Boletín No.

334

CONTENIDO

Condiciones Meteorológicas.
Pronóstico de precipitación para las próximas seis (6) horas.
Alertas Hidrológicas.
Seguimiento y Pronóstico de las Amenazas por Deslizamientos
Seguimiento y Pronóstico de las Amenazas por Incendios Alertas.
Meteomarinas vigentes Mar Caribe Colombiano.
Meteomarinas vigentes Océano Pacífico Nacional.



**Alerta
ROJA**

PARA TOMAR ACCIÓN Advierte a los sistemas de prevención y atención de desastres sobre la amenaza que puede ocasionar un fenómeno con efectos adversos sobre la población, el cual requiere la atención inmediata por parte de la población y de los cuerpos de atención y socorro. Se emite una alerta sólo cuando la identificación de un evento extraordinario indique la probabilidad de amenaza inminente y cuando la gravedad del fenómeno implique la movilización de personas y equipos, interrumpiendo el normal desarrollo de sus actividades cotidianas.



**Alerta
NARANJA**

PARA PREPARARSE Indica la presencia de un fenómeno. No implica amenaza inmediata y como tanto es catalogado como un mensaje para informarse y prepararse. El aviso implica vigilancia continua ya que las condiciones son propicias para el desarrollo de un fenómeno, sin que se requiera permanecer alerta.



**Alerta
AMARILLA**

PARA INFORMARSE Es un mensaje oficial por el cual se difunde información. Por lo regular se refiere a eventos observados, registrados o registrados y puede contener algunos elementos de pronóstico a manera de orientación. Por sus características pretéritas y futuras difiere del aviso y de la alerta, y por lo general no está encaminado a alertar sino a informar

CONDICIONES NORMALES La información que se suministra se encuentra dentro de los rangos normales.

Alertas vigentes hasta: Actualización: 22 de abril de 2026 06:00 HLC



Condiciones Hidrometeorológicas

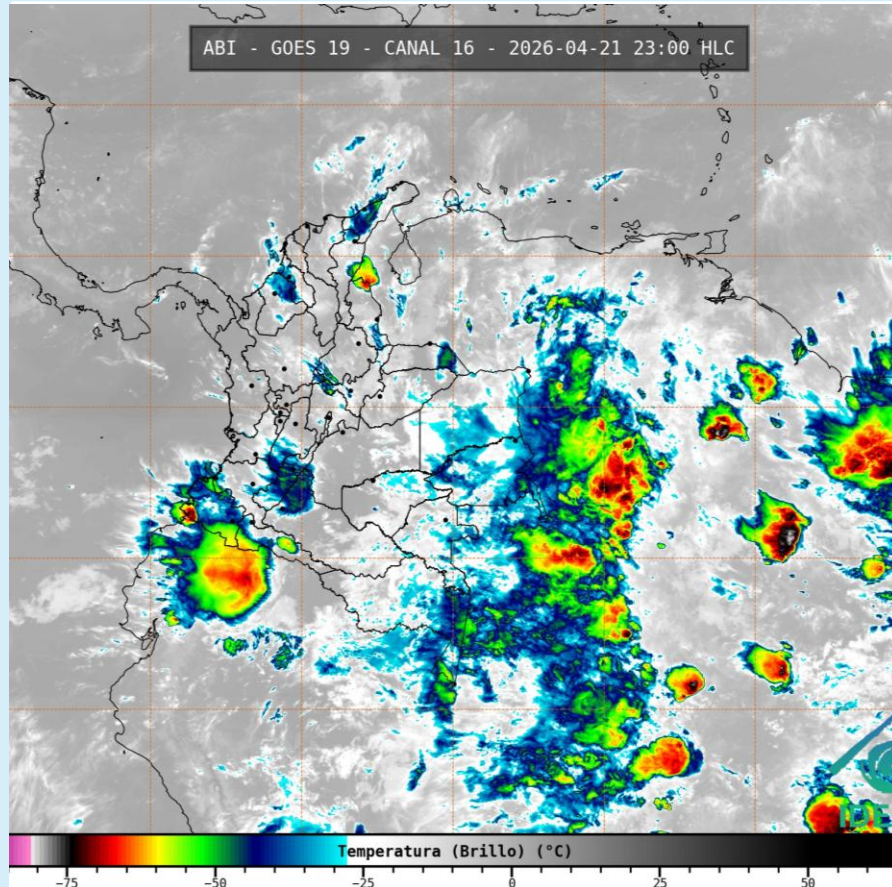
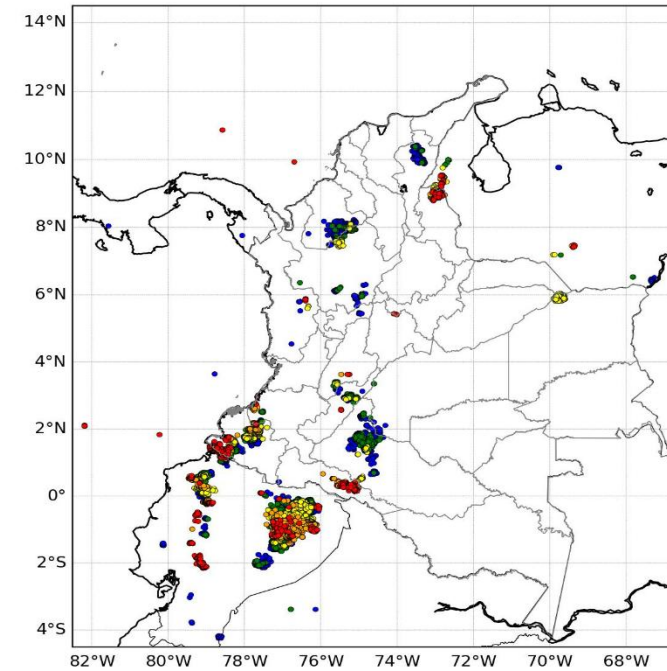


Imagen GOES 19 (East) Canal Infrarrojo
21 de abril de 2026 – Hora 23:00 HLC
Fuente: IDEAM - GOES 19

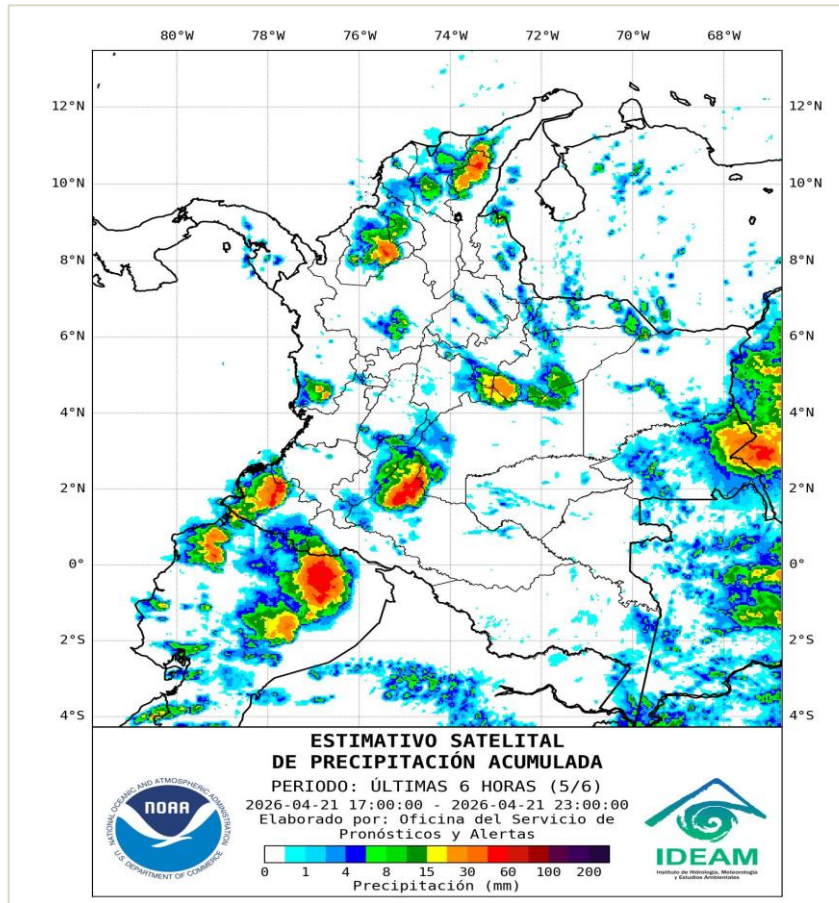


Descargas eléctricas (últimas horas)
21 de abril de 2026 – Hora entre las 19:05 - 23:05 HLC
Fuente: IDEAM - NOAA

- La imagen del canal infrarrojo (10.3 μm) permite identificar nubes en cualquier período temporal a partir de la temperatura de brillo de la nube (ver escala de colores). De esta forma, se puede identificar, clasificar y caracterizar la nubosidad en una zona determinada.
- La imagen de las descargas eléctricas muestra los rayos nube-tierra que se han descargado en una zona en las últimas 4 horas (ver escala de colores)



Condiciones meteorológicas en las últimas horas



Lluvias destacadas en las últimas horas

Para el fin de la **tarde y durante la noche**, se presentaron lluvias en el oriente de la Orinoquía, los piedemontes amazónico y llanero, zonas del centro, sur y nororiente de la región Andina, sur de la Caribe y sur de la Pacífica.

Las **lluvias más intensas**, incluso acompañadas de actividad eléctrica, ocurrieron en el occidente de Caquetá, norte del Meta, occidente del Casanare, oriente de Cundinamarca y Boyacá, suroriente de Antioquia, centro-sur de Córdoba, norte del Cesar, Nariño, occidente de Cauca, centro del Chocó y norte del Huila.

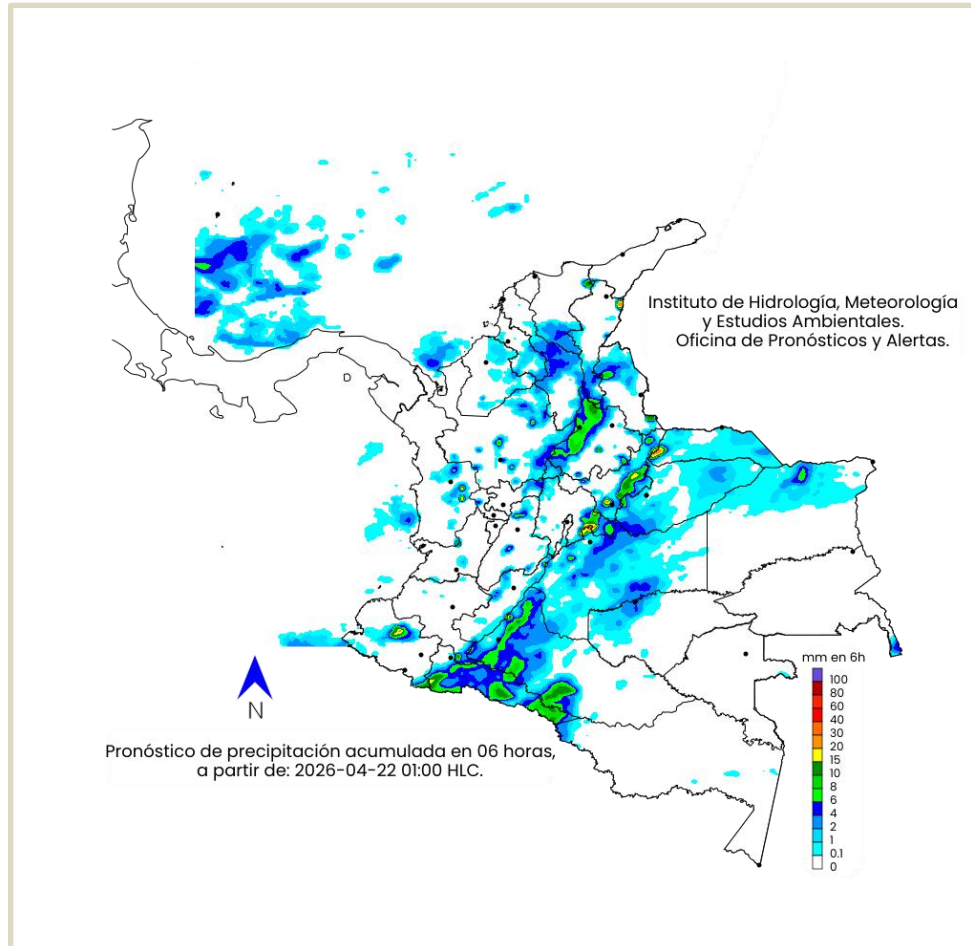
Precipitaciones menos intensas sucedieron en el sur de Bolívar, Sucre, Santander, norte del Tolima, Caldas y Quindío.

En el archipiélago de **San Andrés, Providencia y Santa Catalina** predominó el tiempo seco acompañado de cielo mayormente despejado.

- Un milímetro de lluvia (1 mm) equivale a un litro (1 L) de lluvia que ha caído en un metro cuadrado (1 m²). La lluvia acumulada es la suma de los milímetros de agua lluvia que se han registrado en un lapso de tiempo.



Pronóstico de precipitación para las próximas seis (6) horas



Para la **madrugada**, se prevé un descenso de las precipitaciones y tiempo seco para gran parte del país. Los mayores acumulados de lluvias se prevén así por regiones:

- **Caribe:** Lluvias moderadas en la Sierra Nevada de Santa Marta y nororiente del Cesar. También se esperan lluvias de ligeras y lloviznas en el centro de Bolívar, sur del Magdalena, sur de Sucre, golfo de Urabá y occidente de Córdoba.
- **Andina:** Lluvias moderadas a fuertes en el oriente de Boyacá y de Cundinamarca. Además, se esperan lluvias entre ligeras y moderadas a lo largo de núcleos dispersos en el centro y oriente de Antioquia, centro y norte del Tolima, oriente de Caldas, noroccidente de Norte de Santander y en el noroccidente del Santander. Lloviznas y lluvias ligeras en el oriente y norte del Huila y Caldas.
- **Orinoquía:** se estiman lluvias de moderadas a fuertes en el piedemonte llanero, en especial en Casanare y Arauca. Así mismo se prevén lluvias ligeras a moderadas en el Meta y norte del Vichada.
- **Pacífica:** son posibles lluvias de moderadas a fuertes en el centro de Nariño. También se estiman lluvias ligeras a moderadas en núcleos dispersos en el centro del Chocó.
- **Amazonía:** Lluvias de ligeras a moderadas en el piedemonte amazónico, concentradas en el Putumayo y el noroccidente del Caquetá. Además, son posibles lluvias ligeras en el norte de Guaviare y sur del Guainía.

En el archipiélago de San Andrés, Providencia y Santa Catalina se esperan condiciones secas, con cielo entre ligeramente nublado. Además, son posibles lluvias de ligeras a moderadas en el sur del área marítima.

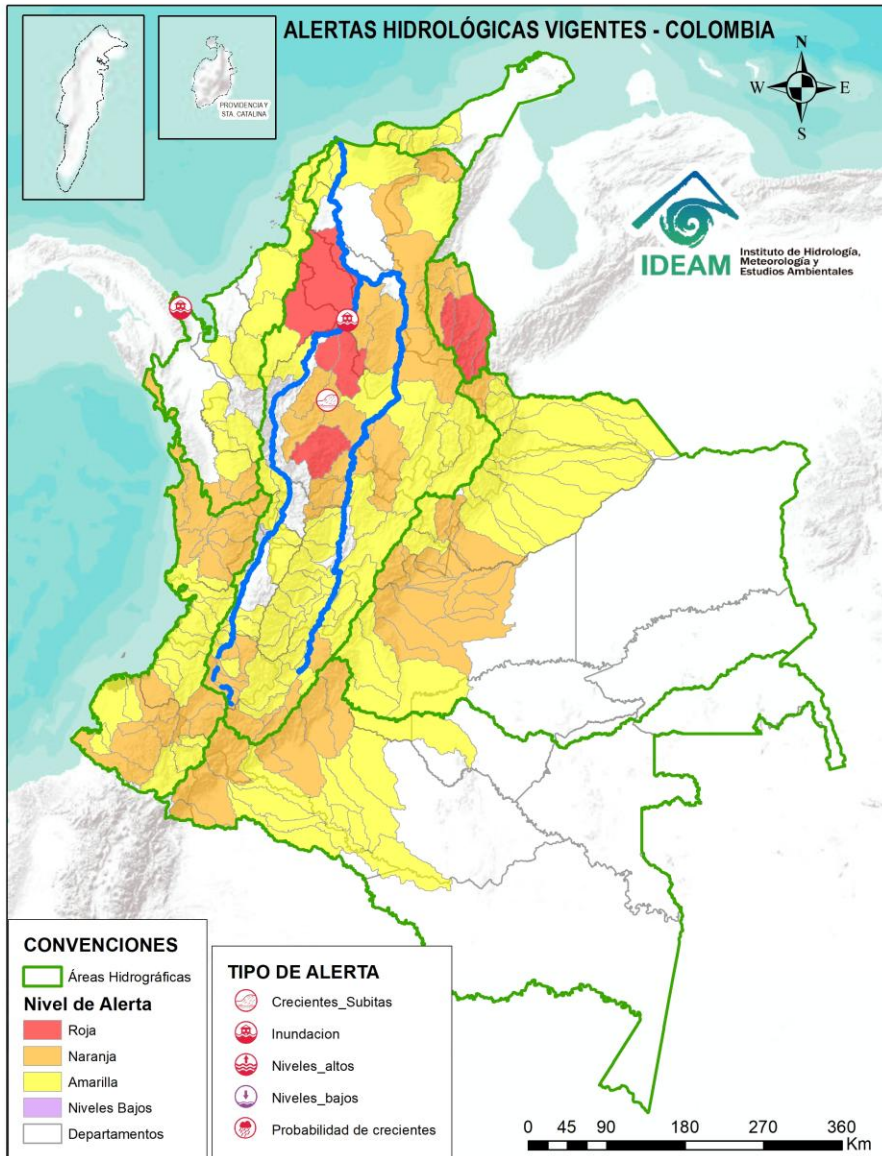
- La resolución espacial del mapa de pronóstico es de 6.5 km aproximadamente. Por lo tanto, fenómenos meteorológicos inferiores a esta escala no están considerados en esta predicción.
- La escala de colores está asociada a un rango de precipitación en el intervalo de tiempo indicado, lo que implica que el pronóstico no es determinista (un valor exacto en una zona) sino corresponde a un pronóstico cuantitativo (un rango de valores en una zona).



Alertas Hidrológicas



Actualización: 22 de abril de 2026 00:00 HLC



Caño Cristales el río de los cinco colores, paraíso tropical! (Sierra de La Macarena – Meta, Colombia). – Autor: Mcleods, 19 de Febrero de 1918 Fuente: https://upload.wikimedia.org/wikipedia/commons/3/3e/Flashpacker_Connect_-_Cano_Cristales_.webp



Consulte aquí el estado de los niveles en los ríos del país:

<http://fews.ideam.gov.co/>



Nota 1: Las alertas hidrológicas pueden ser corregidas y/o actualizadas en el futuro. No representa una certificación oficial del IDEAM.

Nota 2: Es probable que los eventos hidrológicos reportados en las alertas emitidas no se estén presentando sobre los ríos principales sino sobre sus afluentes.

Nota 3: El IDEAM le sugiere a la población ribereña estar muy atentos al comportamiento de los niveles de los ríos y atender las recomendaciones que la Unidad Nacional de Gestión del Riesgo de Desastres (UNGRD) emita para la implementación de medidas de contingencia ante posibles afectaciones por desbordamientos e inundaciones.

Nota 4: Dentro de las alertas emitidas no se contemplan aquellas asociadas a desabastecimientos. En caso de requerir información asociada a estos reportes consultar en contactenos@gestiondelriesgo.gov.co



LLUVIAS



NIVELES BAJOS



NIVELES ALTOS



CRECIENTE SÚBITA



TRANSITO DE CRECIENTES



CRECIENTE POR DESEMBALE



INUNDACIONES



CONVENCIONES

	Lluvias	Lluvias antecedentes intensas o continuas y/o pronóstico de las mismas, las cuales pueden generar crecientes súbitas en los ríos principales y sus afluentes.
	Niveles bajos	Nivel de referencia del río cuyos valores iguales o inferiores pueden generar restricciones para navegabilidad, captación de agua para acueductos, actividades de pesca entre otros sectores que pudieran verse afectados por la disminución de los caudales.
	Niveles altos	Nivel de referencia del río cuyos valores iguales o superiores pueden generar afectaciones en las zonas ribereñas.
	Creciente súbita	Fenómeno natural que se presenta en los ríos de montaña como consecuencia de la ocurrencia de lluvias intensas o torrenciales en zonas de alta pendiente del cauce principal y sus afluentes.
	Tránsito de crecientes	Es el desplazamiento de una onda de creciente de aguas arriba hacia aguas abajo de la corriente.
	Creciente por desembalse	Proceso de tránsito del flujo de agua por descarga controlada desde un embalse.
	Inundación	Aumento en los niveles y/o caudales de los ríos que superan la capacidad máxima de transporte o modificación de la sección transversal que la reduce, ocasionando el desbordamiento e inundación en zonas aledañas al cauce principal.



LLUVIAS



NIVELES BAJOS



NIVELES ALTOS



CRECIENTE SÚBITA



TRANSITO DE CRECIENTES



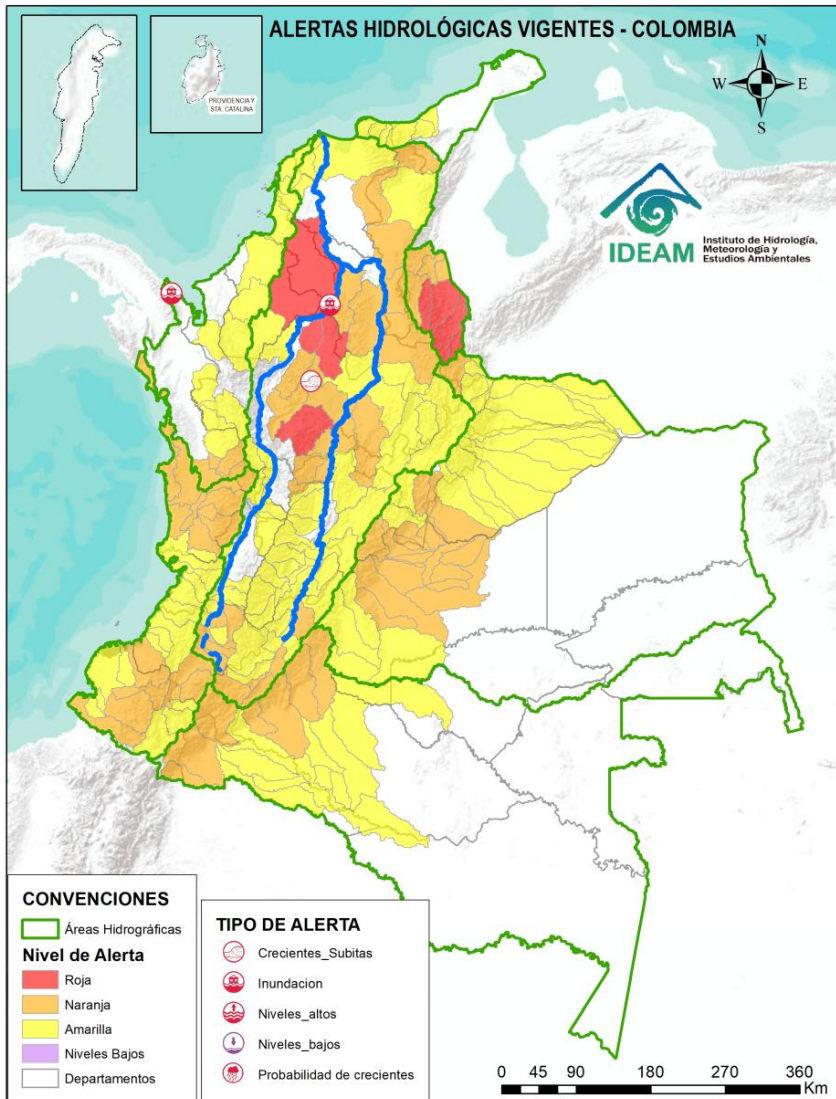
CRECIENTE POR DESEMBALSE



INUNDACIONES



Actualización: 22 de abril de 2026 00:00 HLC



ALERTAS POR PROBABILIDAD DE CRECIENTES SÚBITAS Y/O INUNDACIONES

Área Hidrográfica	# de Subzonas	Área Hidrográfica	# de Subzonas	Área Hidrográfica	# de Subzonas
Caribe	4	Magdalena Cauca	27	Magdalena Cauca	54
Magdalena Cauca	4	Orinoco	18	Orinoco	24
TOTAL	8	Pacífico	16	Caribe	17
		Caribe	8	Pacífico	16
		Amazonas	7	Amazonas	10
		TOTAL	76	TOTAL	121

TOTAL ALERTAS HIDROLÓGICAS 205

ALERTAS PUNTUALES POR INUNDACIONES Y/O CRECIENTE SÚBITAS

Área Hidrográfica	# de Subzonas
Magdalena Cauca	2
Caribe	1
TOTAL	3

ALERTAS PUNTUALES POR NIVELES BAJOS

Área Hidrográfica	# de Subzonas
TOTAL	0

Nota 1: Las alertas hidrológicas pueden ser corregidas y/o actualizadas en el futuro. No representa una certificación oficial del IDEAM.

Nota 2: Es probable que los eventos hidrológicos reportados en las alertas emitidas no se estén presentando sobre los ríos principales sino sobre sus afluentes.

Nota 3: El IDEAM le sugiere a la población ribereña estar muy atentos al comportamiento de los niveles de los ríos y atender las recomendaciones que la Unidad Nacional de Gestión del Riesgo de Desastres (UNGRD) emita para la implementación de medidas de contingencia ante posibles afectaciones por desbordamientos e inundaciones.

Nota 4: Dentro de las alertas emitidas no se contemplan aquellas asociadas a desabastecimientos. En caso de requerir información asociada a estos reportes consultar en contactenos@gestiondelriesgo.gov.co

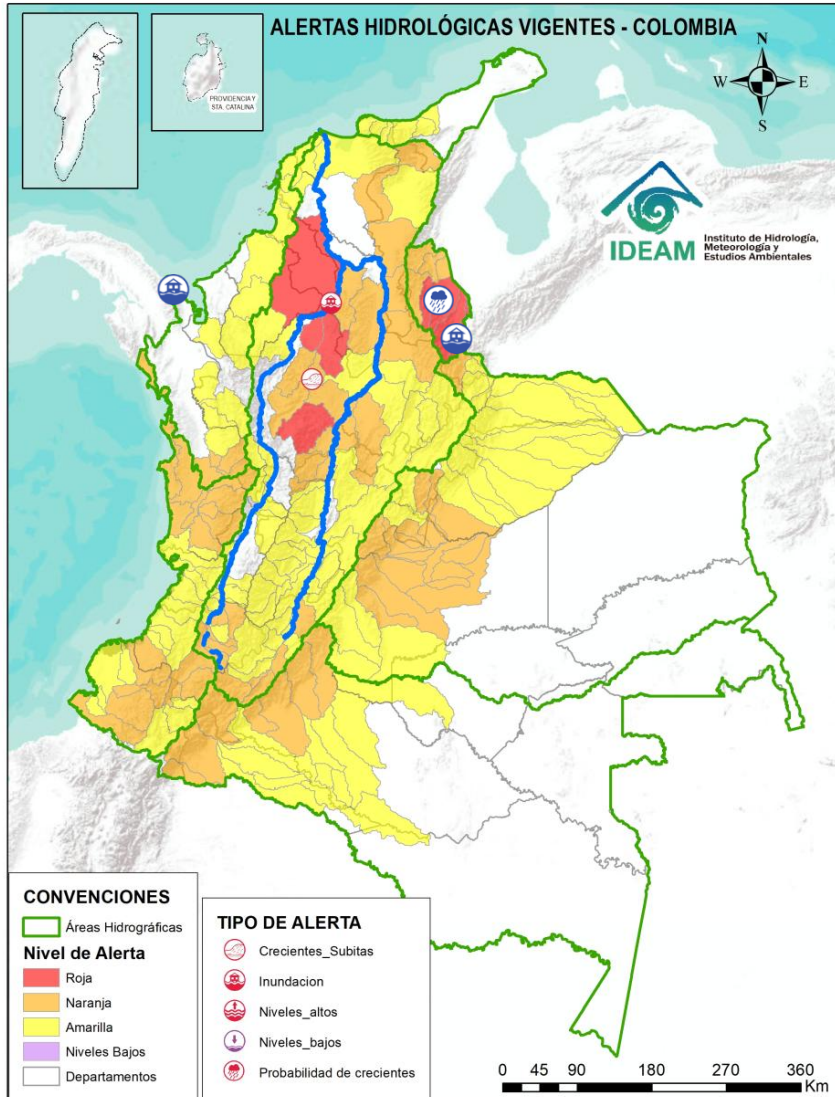


Consulte aquí el estado de los niveles en los ríos del país: <https://fevs.ideam.gov.co/visorfevs/nacional/estacion>





Actualización: 22 de abril de 2026 00:00 HLC



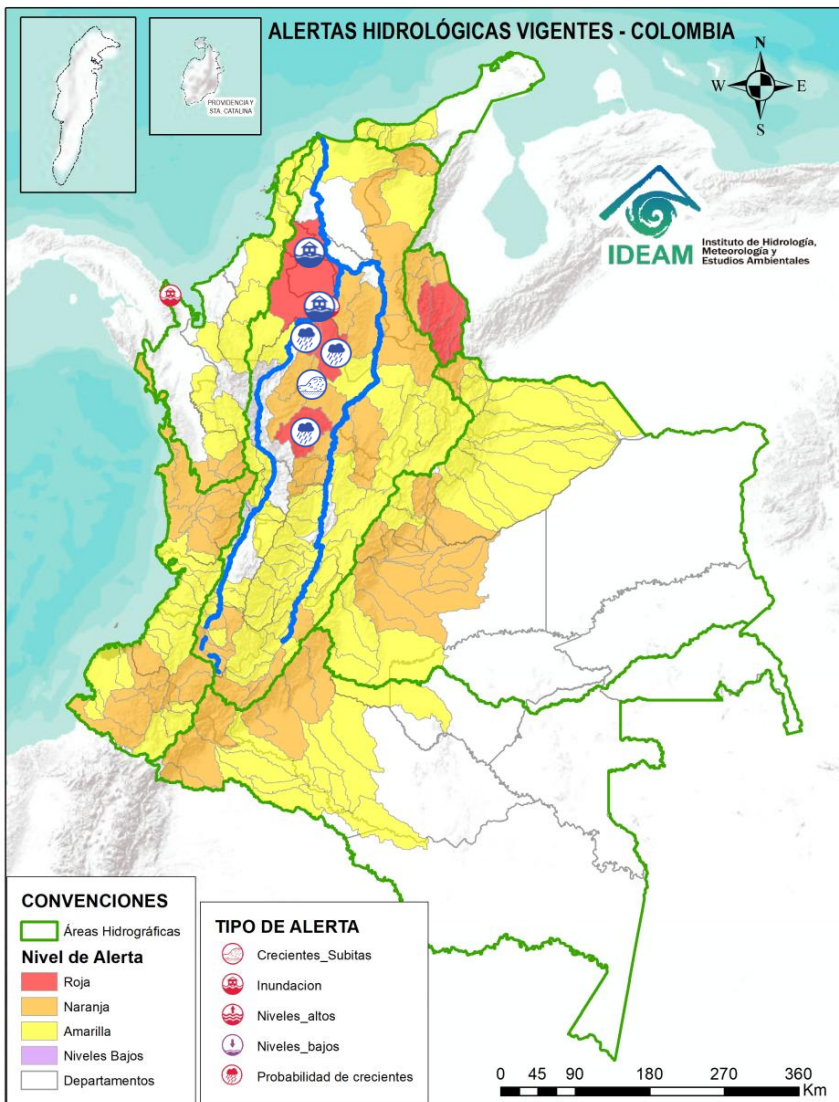
ÁREA HIDROGRÁFICA **SE DESTACAN LAS SIGUIENTES ALERTAS ROJAS POR NIVELES ALTOS, CRECIENTES SÚBITAS, DESBORDAMIENTOS Y/O INUNDACIONES:**

Caribe

- **Alerta puntual:** Inundación en el río Capurganá SZH Río Tolo y otros Directos al Caribe a la altura del municipio de Acandí, Chocó (21/04/2026).
- Probabilidad de crecientes súbitas en la cuenca del río Tarra y sus tributarios, como la quebrada Grande. Especial atención en los municipios de Ábrego, Hacarí y El Tarra (Norte de Santander).
- Probabilidad de crecientes súbitas en los ríos Tibú, Sardinata, Nuevo Presidente y sus aportantes. Especial atención a la altura de los municipios de Villa Caro, Bucarasica, Lourdes, Sardinata y Tibú (Norte de Santander).
- Probabilidad de crecientes súbitas en la cuenca del río Zulia y sus afluentes, especialmente para las quebradas La Ocarena, La Displayada, Siravita y La Floresta. Especial atención en los municipios de Mutiscua, Cucutilla, Arboledas, Salazar, Gramalote, Santiago, San Cayetano, El Zulia, Cúcuta y Puerto Santander (Norte de Santander). Nota: 1) Se reporta inundación por desbordamiento del río Zulia a la altura de la vereda los Naranjos del municipio de El Zulia, Norte de Santander (15/04/2026) 2) Se reportan afectaciones de inundación en el barrio Escobal (18/04/2026).
- Crecientes súbitas en el río Pamplonita y sus afluentes, especialmente los ríos Táchira, Grita y Cucutilla. Especial atención en municipio de Pamplona y en los sectores de Aguas Claras, Puerto León y Puerto Santander en el municipio de Cúcuta. Igualmente, se recomienda estar atentos en los municipios de Herrán y Ragonvalia.



Actualización: 22 de abril de 2026 00:00 HLC



ÁREA HIDROGRÁFICA SE DESTACAN LAS SIGUIENTES ALERTAS ROJAS POR NIVELES ALTOS, CRECIENTES SÚBITAS, DESBORDAMIENTOS Y/O INUNDACIONES:

Magdalena – Cauca

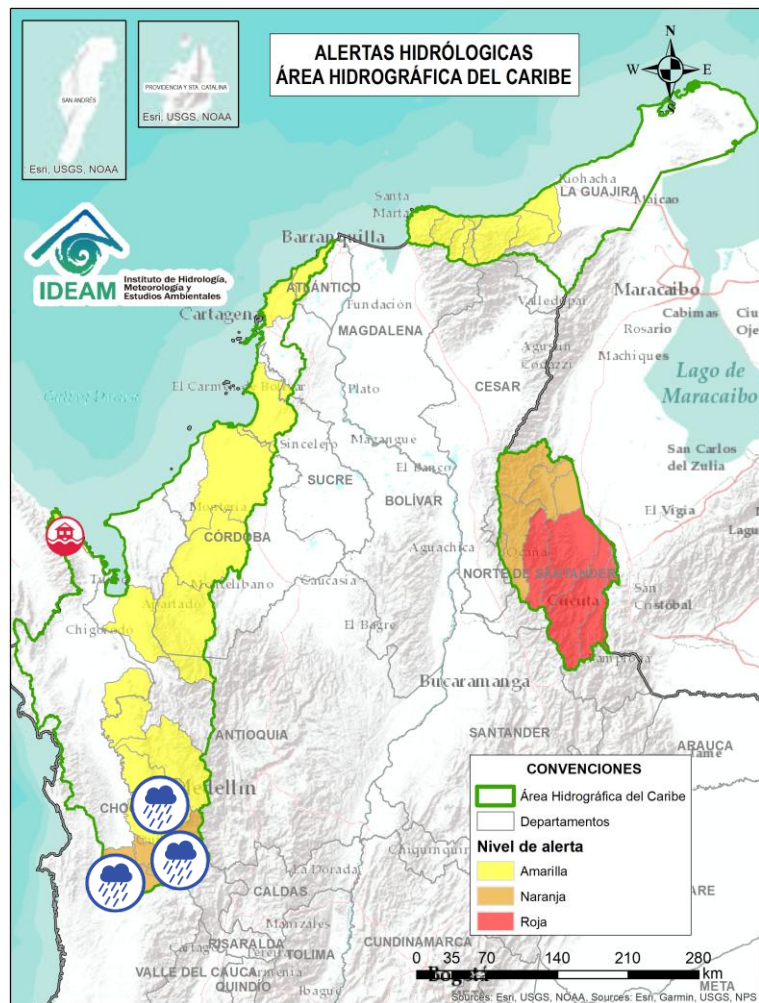
- Probabilidad de crecientes súbitas en el río Nare y sus afluentes, especialmente en los ríos Samaná, Guatapé, Nus, Negro, Pantanillo y las quebradas Iraka (Natalia), San Roque, La Pereira, La Grande, Marinilla, El Arenal, La Mosca, Santa Gertrudis, Guayabal, La Villa, La Chorrera, La Paisanita, La Reina, La Aguada, La Cristalina, Bodegas, Tenería y La Reina. Se recomienda estar atentos en los municipios de Guarne, El Retiro, La Ceja, Cisneros, San German, San Roque, Caracolí, Santo Domingo, Concepción, Rionegro, Santuario, Marinilla, Cocorná, Granada, San Luis, Yolombó, Puerto Nare, San Francisco, San Carlos y San Rafael (Antioquia).
- **Alerta puntual:** Se reportó avenida torrencial en la vereda La Guayana, sector el Mango, zona rural del municipio de Amalfi, Antioquia (14/04/2026).
- Crecientes súbitas en el río Nechí y sus aportantes en la cuenca baja, especialmente las quebradas La Oca – Villa Mena, Villa - Puente Villa, y los ríos Tiguí y El Bagre. Se recomienda especial atención en los municipios de Zaragoza, El Bagre y Nechí (Antioquia). **Nota:** Se reporta desbordamiento del río Nechí, generando inundaciones a la altura del Bagre, Antioquia. (16/04/2026).
- **Alerta puntual:** Afectaciones por rompimiento del dique marginal del río Cauca en el sector Caregato a la altura de San Jacinto del Cauca (Bolívar). Se recomienda especial atención en La Región de La Mojana por transvase del caudal del río Cauca (06/05/2024).
- Persisten las áreas inundadas en los municipios de San Jacinto del Cauca, Caimito, San Benito Abad, Ayapel, Guaranda, San Marcos y Sucre, asociadas al ingreso de agua del río Cauca a través de los boquetes en Caregato y Los Arrastres. **Notas: 1)** Activación del rompimiento en el sector de la Hacienda la Palmira (4/02/2026). **2)** reporte de Rompimientos en la margen izquierda del río San Jorge en los sectores del Totumo, Cantaleta y Voragine, afectando las comunidades de Nueva Esperanza, Puerto Leticia, Puerto Santo y Cintura – Pueblo Nuevo (08/02/2026).



Área Hidrográfica del Caribe



Actualización: 22 de abril de 2026 00:00 HLC



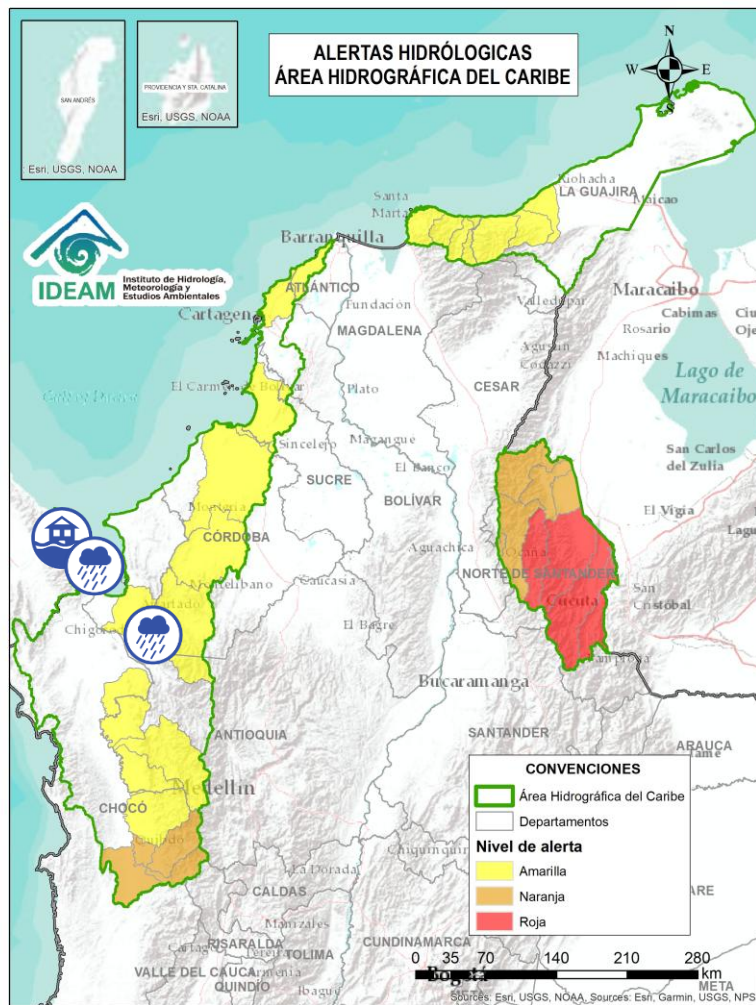
Alerta	Zona Hidrográfica	Subzona o Cuenca Hidrográfica	Descripción de la alerta hidrológica
	Atrato - Darién	Cuenca alta del río Atrato	Probabilidad de crecientes súbitas en la cuenca alta del río Atrato y sus afluentes, se recomienda especial atención en los municipios de El Carmen de Atrato, Lloró, Bagadó, Cértégui, Quibdó y Unión Panamericana (Animas).
	Atrato - Darién	Cuenca del río Andágueda	Probabilidad de crecientes súbitas en el río Andágueda y sus aportantes. Se recomienda especial atención en los municipios de Bagadó y Cértégui (Chocó).
	Atrato - Darién	Cuenca del río Quito	Probabilidad de crecientes súbitas en la cuenca del río Quito y sus afluentes, como es el río Pato. Especial atención en los municipios de Cantón de San Pablo, Unión Panamericana, Cértégui, Río Quito y Atrato (Chocó).
	Atrato - Darién	Cuenca del río Cabí	Probabilidad de crecientes súbitas en la cuenca del río Cabí entre otros directos al río Atrato, así como en el río Atrato en su recorrido por el municipio de Quibdó. Especial atención en los municipios de Atrato y Quibdó (Chocó).
	Atrato - Darién	Cuenca del río Bebaramá	Probabilidad de crecientes súbitas en la cuenca del río Bebaramá y otros Directos Atrato (md). Se recomienda especial atención al municipio de Medio Atrato y su cabecera municipal Beté (Chocó).
	Atrato - Darién	Cuenca Media del río Atrato	Probabilidad de crecientes súbitas de los afluentes directos al Atrato, entre Bebaramá y Murrí (md). Se recomienda especial atención en el municipio de Vigía del Fuerte y sus centros poblados (Antioquia).
	Atrato - Darién	Cuenca del río Murrí	Probabilidad de crecientes súbitas del río Murrí y sus afluentes, especialmente el río Ocaidó entre otros directos a la parte media del río Atrato. Se recomienda especial atención en los municipios de Urrao y Vigía del Fuerte (Antioquia).
	Atrato - Darién	Cuenca del río Murindó	Probabilidad de crecientes súbitas del río Murindó y sus afluentes. Especial atención en los municipios de Murindó, Vigía del Fuerte (Antioquia) y Carmen del Darién (Chocó).



Área Hidrográfica del Caribe



Actualización: 22 de abril de 2026 00:00 HLC



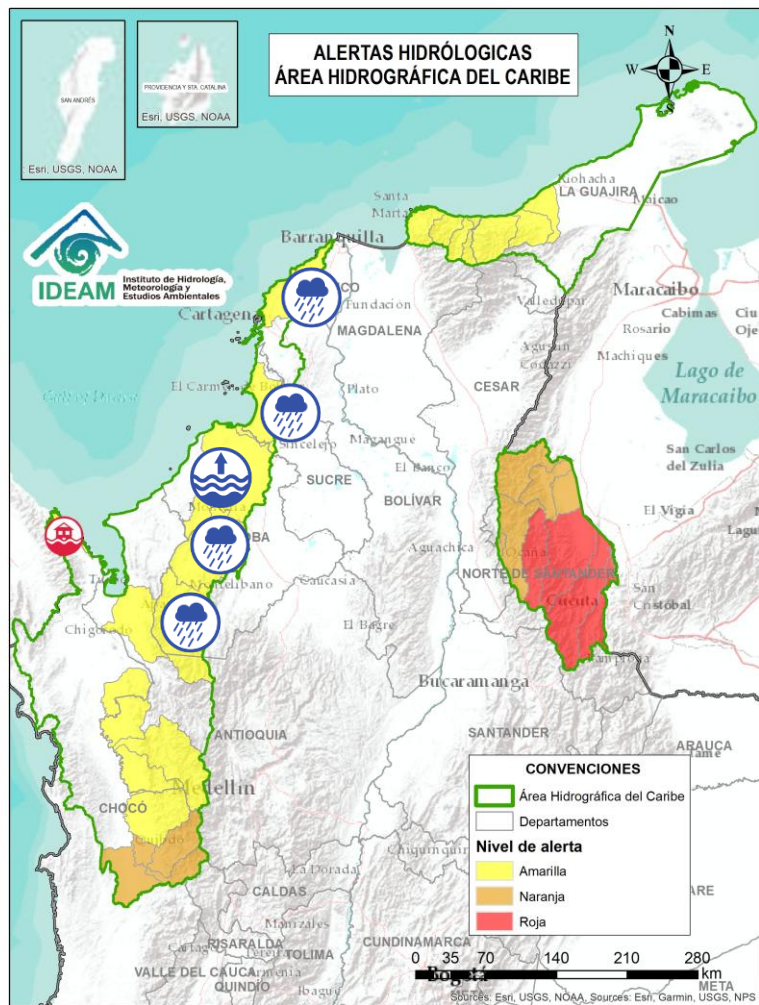
Alerta	Zona Hidrográfica	Subzona o Cuenca Hidrográfica	Descripción de la alerta hidrológica
	Atrato – Darién	Cuenca del río Tolo	Probabilidad de crecientes súbitas en la cuenca del río Tolo entre otros directos al Caribe. Especial atención a la altura de los municipios de Acandí y Capurganá (Chocó).
	Atrato – Darién	Cuenca del río Tolo	Alerta puntual: por desbordamiento del río Capurganá a la altura del municipio de Acandí, generando inundaciones en el municipio de Capurganá. (21/04/2026).
	Caribe - Litoral	Cuenca del río León	Probabilidad de crecientes súbitas de los ríos Apartadó, Carepa, Chigorodó, Grande, León y Vijagual, los cuales desembocan al Golfo de Urabá. Especial atención en los municipios de Apartadó, Carepa, Chigorodó, Mutatá y Turbo (Antioquia). Notas: 1) Se reporta creciente súbita en los ríos Carepa y Apartado, a la altura de los municipios que llevan sus mismos nombres. (14/04/2026). 2) Rotura de jarillón sobre la margen derecha del río Carepa, a la altura del municipio de Carepa, Antioquia (15/04/2026).



Área Hidrográfica del Caribe



Actualización: 22 de abril de 2026 00:00 HLC



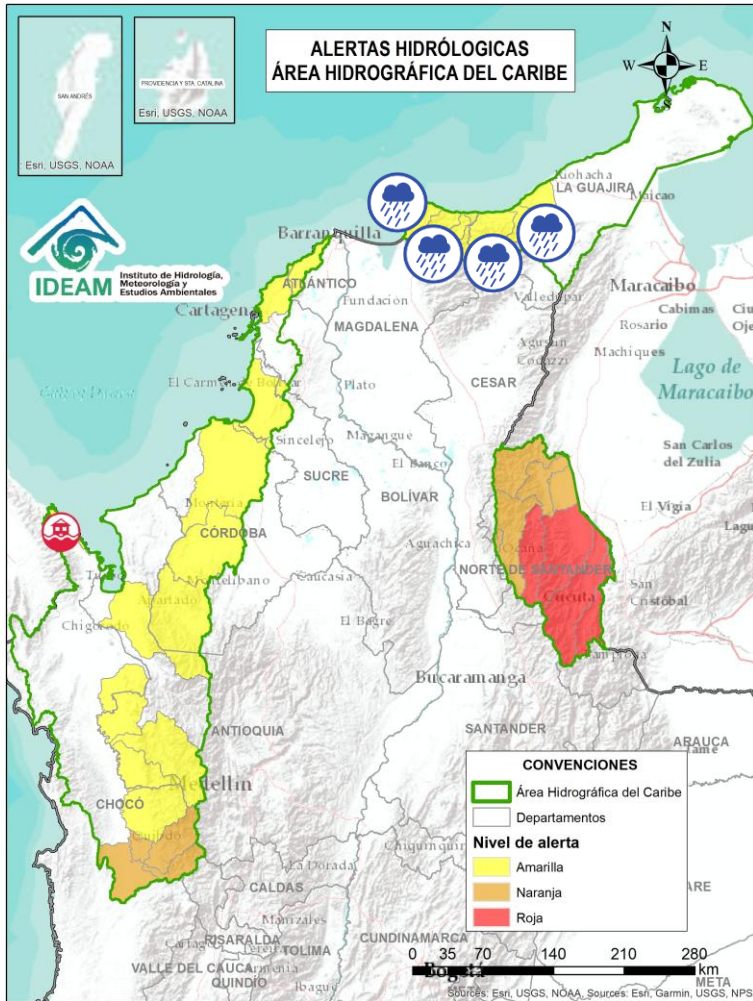
Alerta	Zona Hidrográfica	Subzona o Cuenca Hidrográfica	Descripción de la alerta hidrológica
	Caribe - Litoral	Cuenca del río León	Probabilidad de crecientes súbitas de los ríos Apartadó, Carepa, Chigorodó, Grande, León y Vijagual, los cuales desembocan al Golfo de Urabá. Especial atención en los municipios de Apartadó, Carepa, Chigorodó, Mutatá y Turbo (Antioquia). Notas: 1) Se reporta creciente súbita en los ríos Carepa y Apartado, a la altura de los municipios que llevan sus mismos nombres. (14/04/2026). 2) Rotura de jarillón sobre la margen derecha del río Carepa, a la altura del municipio de Carepa, Antioquia (15/04/2026).
	Sinú	Cuenca alta del río Sinú	Probabilidad de incrementos súbitos en los niveles del río Sinú y sus afluentes en la parte alta.
	Sinú	Cuenca media del río Sinú	Probabilidad de crecientes súbitas en los afluentes al río Sinú en la cuenca media, tales como, los río Tay, la cascada Tuis, Las Mujeres, Atención y Las Flores, en el sector (aguas abajo del Embalse de Urrá I). Se recomienda especial atención a los municipios de Montería (zona rural), Tierralta y Valencia (Córdoba).
	Sinú	Cuenca baja del río Sinú	Niveles altos en la cuenca baja del río Sinú y probabilidad de crecientes súbitas en sus afluentes. Se recomienda especial atención en los municipios de Cereté, Lórica, Montería, San Antero, San Bernardo del Viento y San Pelayo (Córdoba).
	Caribe - Litoral	Directos al Caribe Golfo de Morrosquillo	Probabilidad de crecientes súbitas en los aportantes directos al Mar Caribe en el Golfo de Morrosquillo, especialmente en los arroyos Amansa, Guapos, El Piru y Petrona. Especial atención en los municipios de San Onofre, Tolú, Coveñas, Palmito, Tolviejo, Chalán, Colosó, Morroa y Sincelajo.
	Caribe - Litoral	Arroyos Directos al Caribe	Probabilidad de formación de arroyos en los directos al Mar Caribe, especialmente en los municipios Cartagena de Indias (ciudad de Cartagena) y Santa Catalina (Bolívar), Luruaco, Piojó, Juan de Acosta, Tubará y Puerto Colombia (Atlántico). Estar atentos a los arroyos Tigre.



Área Hidrográfica del Caribe



Actualización: 22 de abril de 2026 00:00 HLC



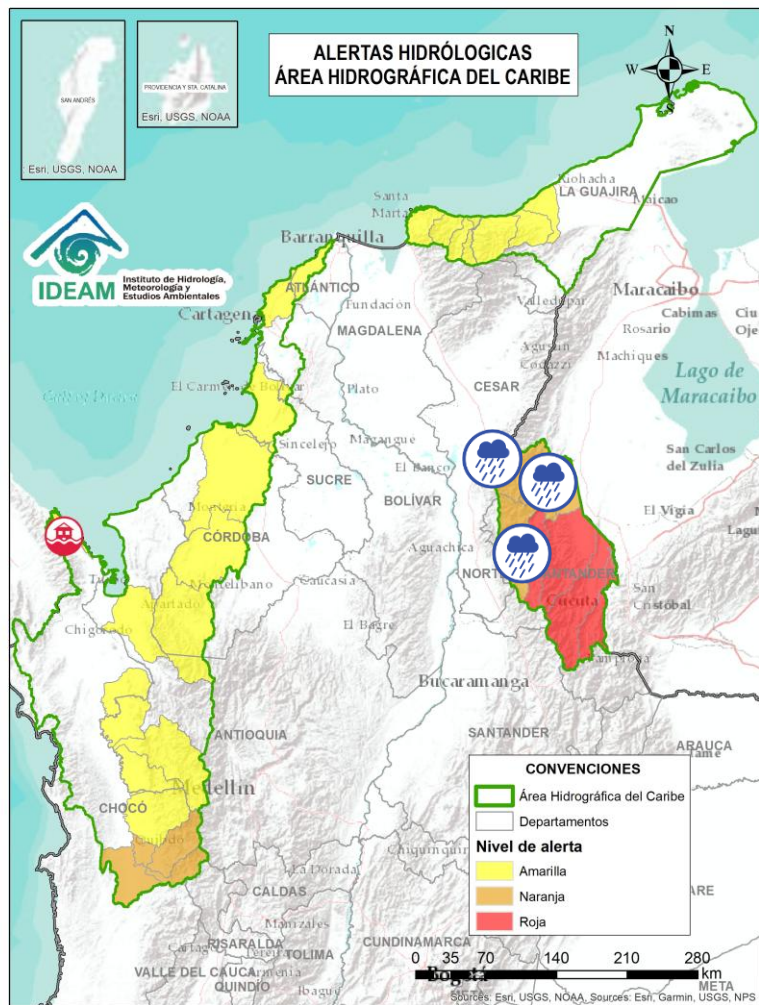
Alerta	Zona Hidrográfica	Subzona o Cuenca Hidrográfica	Descripción de la alerta hidrológica
	Caribe - Guajira	Cuencas de los ríos Piedras y Manzanares	Probabilidad de crecientes súbitas en los ríos que descargan sus aguas al mar Caribe, tales como los ríos Piedras, Gaira y Manzanares, así como en sus aportantes como la quebrada Tigrera. Igualmente, probabilidad de crecientes súbitas en los ríos Córdoba, Toribio y sus aportantes en el municipio de Ciénaga. Especial atención a los corregimientos de Minca y Guachaca, a la ciudad de Santa Marta y al municipio de Ciénaga (Magdalena).
	Caribe - Guajira	Cuencas río Guachaca-Mendiguaca y Buritaca	Probabilidad de creciente súbita de los ríos Guachaca, Mendiguaca, Buritaca y quebrada Valencia. Se recomienda especial atención en el municipio de Santa Marta (Magdalena).
	Caribe - Guajira	Cuenca del río Don Diego	Probabilidad de Creciente súbita en los niveles del río Don Diego. Se recomienda especial atención al corregimiento de Don Diego del municipio de Santa Marta (Magdalena).
	Caribe - Guajira	Cuenca del río Ancho	Probabilidad de crecientes súbitas del río Ancho y otros directos al Caribe como el río Palomino. Se recomienda especial atención en el municipio de Dibulla (Guajira) y zona rural de la parte oriental del municipio de Santa Marta.
	Caribe - Guajira	Cuenca del río Tapias	Probabilidad de crecientes súbitas del río Tapias y sus afluentes como el río San Francisco, se recomienda especial atención en los municipios de Dibulla y Riohacha (Guajira).
	Caribe - Guajira	Cuenca del río Camarones	Probabilidad de crecientes súbitas en el río Camarones y sus afluentes, se recomienda especial atención en el municipio de Riohacha, La Guajira.



Área Hidrográfica del Caribe



Actualización: 22 de abril de 2026 00:00 HLC



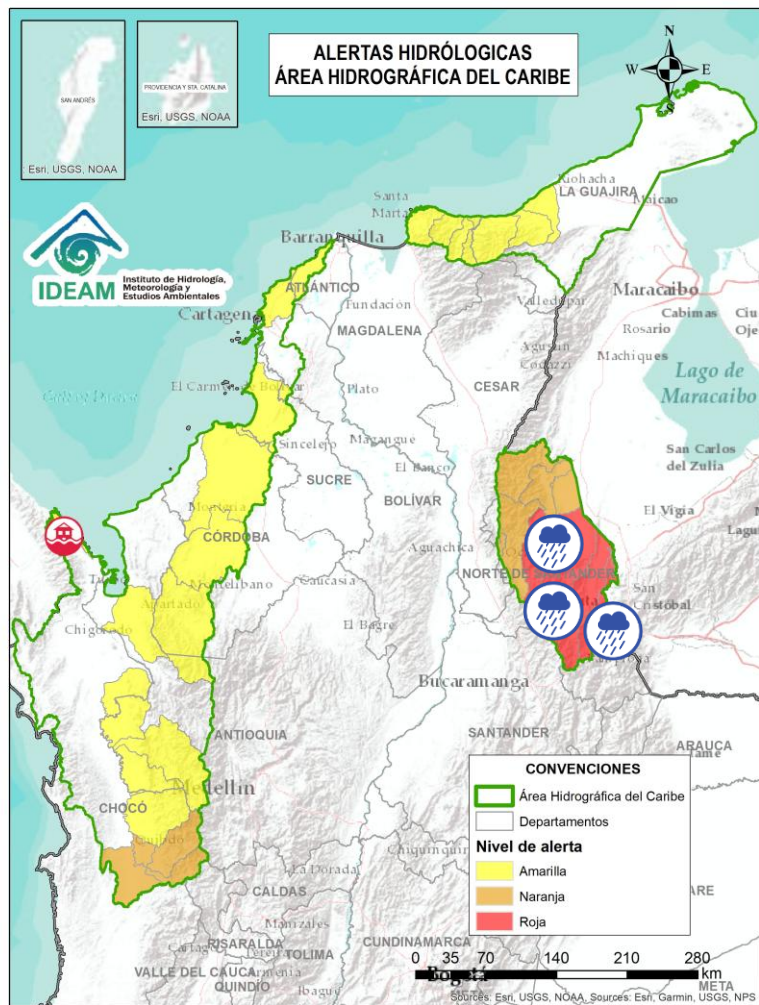
Alerta	Zona Hidrográfica	Subzona o Cuenca Hidrográfica	Descripción de la alerta hidrológica
	Catatumbo	Cuenca del río Algodonal	Probabilidad de crecientes súbitas en el río Algodonal y sus afluentes, especialmente en las quebradas Las Liscas, El Loro y El Carbón. Se recomienda especial atención en los municipios de Convención, Ábrego, Ocaña, Teorama Y San Calixto (Norte de Santander).
	Catatumbo	Cuenca del río Tarra	Probabilidad de crecientes súbitas en la cuenca del río Tarra y sus tributarios, como la quebrada Grande. Especial atención en los municipios de Ábrego, Hacarí y El Tarra (Norte de Santander).
	Catatumbo	Río del Suroeste y directos Río del Oro	Probabilidad de crecientes súbitas en las cuencas de los ríos Suroeste y río del Oro. Especial atención en el municipio El Carmen (Norte de Santander).
	Catatumbo	Bajo Catatumbo	Probabilidad de crecientes súbitas en la cuenca baja del río Catatumbo. Especial atención a la altura del corregimiento de La Gabarra – Tibú.
	Catatumbo	Cuenca del río Socuavó	Probabilidad de crecientes súbitas en la cuenca del río Socuavo. Especial atención en el municipio de Tibú (Norte de Santander).



Área Hidrográfica del Caribe



Actualización: 22 de abril de 2026 00:00 HLC



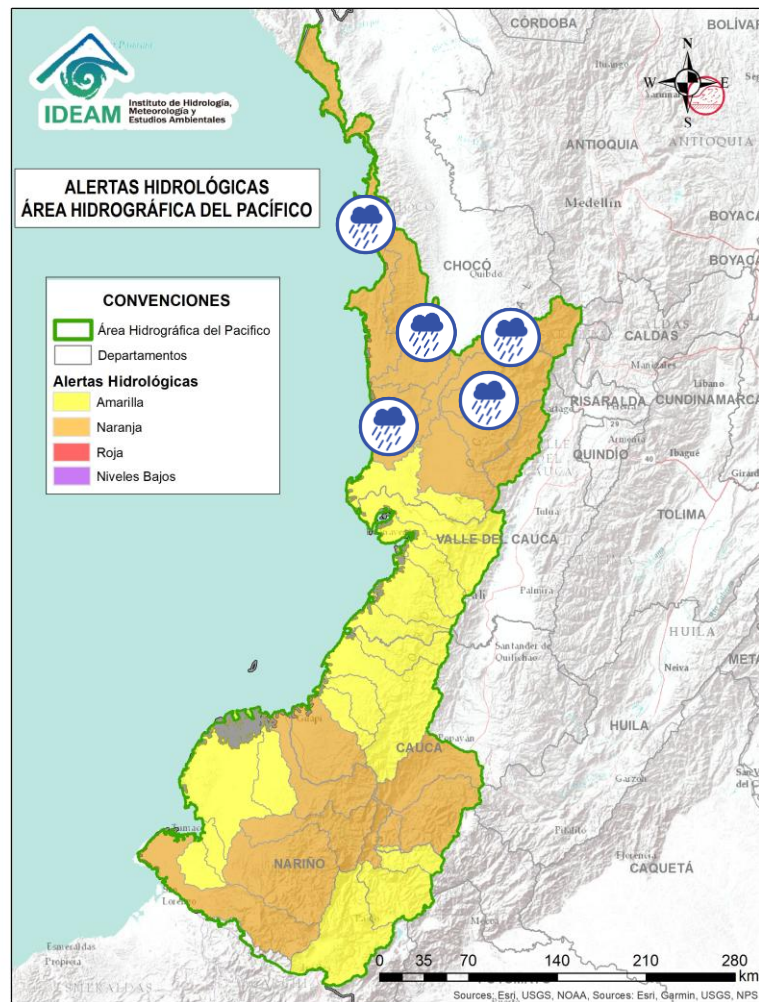
Alerta	Zona Hidrográfica	Subzona o Cuenca Hidrográfica	Descripción de la alerta hidrológica
	Catatumbo	Cuencas de los ríos Nuevo Presidente, Sardinata y Tibú	Probabilidad de crecientes súbitas en los ríos Tibú, Sardinata, Nuevo Presidente y sus aportantes. Especial atención a la altura de los municipios de Villa Caro, Bucarasica, Lourdes, Sardinata y Tibú (Norte de Santander).
	Catatumbo	Cuenca del río Zulia	Probabilidad de crecientes súbitas en la cuenca del río Zulia y sus afluentes, especialmente para las quebradas La Ocarena, La Displayada, Siravita y La Floresta. Especial atención en los municipios de Mutiscua, Cucutilla, Arboledas, Salazar, Gramalote, Santiago, San Cayetano, El Zulia, Cúcuta y Puerto Santander (Norte de Santander). Nota: 1) Se reporta inundación por desbordamiento del río Zulia a la altura de la vereda los Naranjos del municipio de El Zulia, Norte de Santander (15/04/2026) 2) Se reportan afectaciones de inundación en el barrio Escobal (18/04/2026).
	Catatumbo	Cuenca del río Pamplonita	Crecientes súbitas en el río Pamplonita y sus afluentes, especialmente los ríos Táchira, Grita y Cucutilla. Especial atención en municipio de Pamplona y en los sectores de Aguas Claras, Puerto León y Puerto Santander en el municipio de Cúcuta. Igualmente, se recomienda estar atentos en los municipios de Herrán y Ragonvalia.



Área Hidrográfica del Pacífico



Actualización: 22 de abril de 2026 00:00 HLC



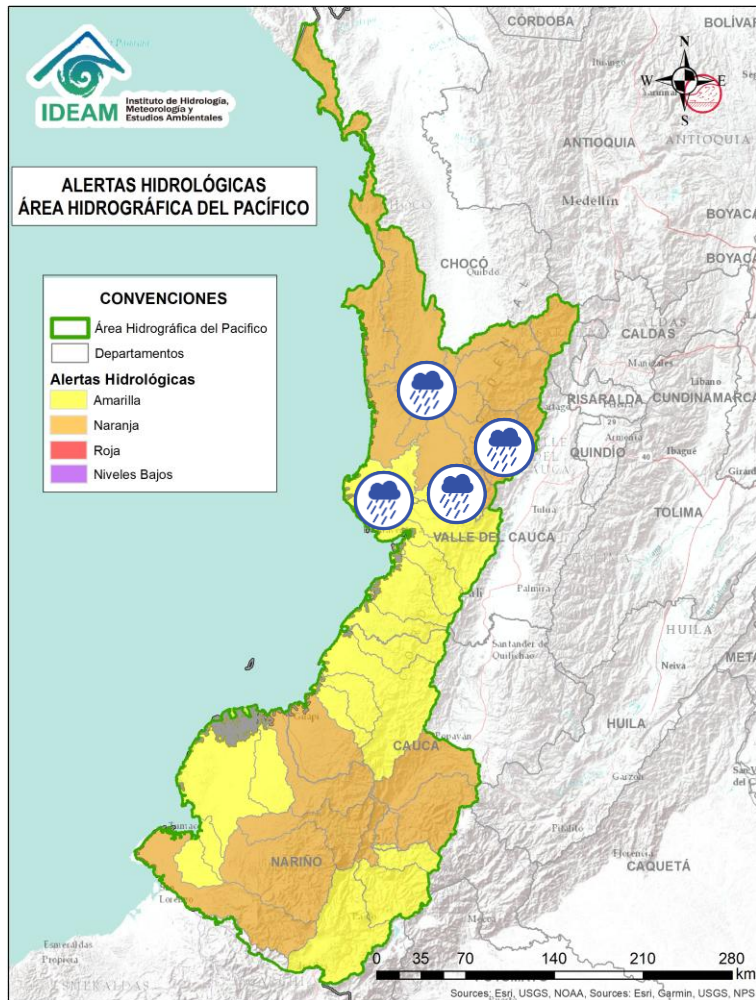
Alerta	Zona Hidrográfica	Subzona o Cuenca Hidrográfica	Descripción de la alerta hidrológica
	Directos al Pacífico	Cuencas directas al Pacífico (Chocó)	Probabilidad de incrementos súbitos en el nivel de los ríos Valle, Jella, Chocolatal, Jurado, Piliza, Pavasa, Purricha, Catripe, Abaquia, y sus afluentes, entre otros directos al Océano Pacífico en el departamento de Chocó, se recomienda especial atención en los municipios de Bahía Solano y Juradó.
	Baudó - Directos al Pacífico	Cuenca del río Baudó	Probabilidad de crecientes súbitas en el río Baudó y sus afluentes, especialmente los ríos Ancosó, Berreberre, Catrú, Cedro, Cuguchó, Dubaza, Misará, Pavasa, Pepé, Purricha, Siguirisua y Torreidó. Se recomienda especial atención en los corregimientos de Almendro, Bellavista, Chachajo, Cohecho, Divisa, La Pureza, Miacorá, Nauca, Puerto Elacio, Santa María y Santa Rita, en los municipios de Alto Baudó, Bajo Baudó y Medio Baudó.
	Baudó - Directos al Pacífico	Cuenca del río Docampadó	Probabilidad de crecientes súbitas en el río Docampadó, Orpúa, Ijuá, Capiro, Ordó, Sivirú y sus afluentes, entre otros directos al Océano Pacífico en el departamento de Chocó. Se recomienda especial atención en los municipios de Bajo Baudó y Litoral de San Juan (Chocó).
	San Juan	Cuenca alta del río San Juan	Probabilidad de crecientes súbitas en el río San Juan Alto y sus afluentes, especialmente en los ríos Pureto y Muerto. Se recomienda especial atención en los municipios de Mistrató y Pueblo Rico (Risaralda), y Tadó y Istmina (Chocó). Nota: se reportó desbordamiento de la quebrada San Pablo en el casco urbano del municipio de Istmina, Chocó (19/042026).
	San Juan	Cuenca del río Tamaná	Probabilidad de crecientes súbitas en las cuencas de los ríos Iró, Tamaná, Condoto, entre otros aportantes a la cuenca media del río San Juan. Especial atención a la altura de los municipios San José del Palmar, Rio Iró, Condoto, Novita y Medio San Juan (Chocó).
	San Juan	Cuenca del río Cajón	Probabilidad de incrementos en los niveles de las cuencas del río Cajón entre otros aportantes a la cuenca media del río San Juan. Especial atención a la altura de los municipios Nóvita y Medio San Juan. Nota: Se reporta inundación con afectación de algunos barrios del municipio de Novita 16/04/2026



Área Hidrográfica del Pacífico



Actualización: 22 de abril de 2026 00:00 HLC



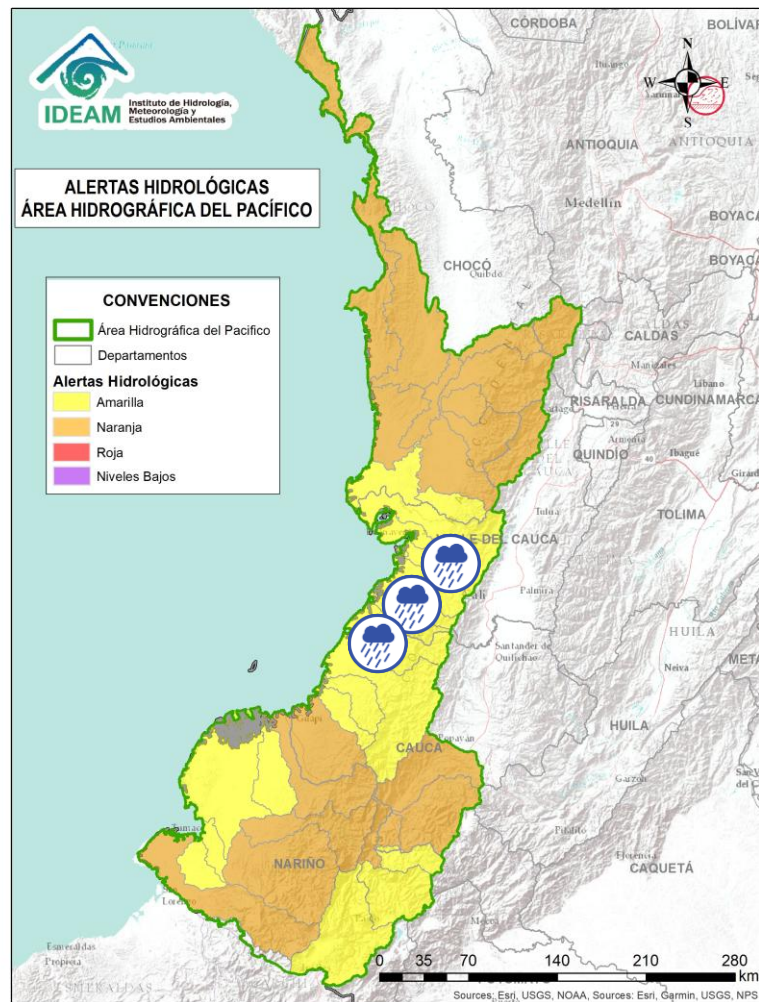
Alerta	Zona Hidrográfica	Subzona o Cuenca Hidrográfica	Descripción de la alerta hidrológica
	San Juan	Cuenca del río Sipí	Probabilidad de incrementos en los niveles de la cuenca del río Sipí, especialmente en los ríos Taparal, San Agustín y Garrapatas, a la altura del municipio de Sipí (Chocó) y río Sanquinini, a la altura del municipio de Bolívar (Valle del Cauca).
	San Juan	Cuenca media del río San Juan	Probabilidad de incrementos en los niveles en la parte media del río San Juan. Especial atención a la altura del municipio Medio San Juan e Istmina (Chocó).
	San Juan	Cuenca del río Capoma	Probabilidad de incrementos en los niveles de la cuenca del río Capoma y otros directos al San Juan, tales como, el río Cucurupí y la quebrada Fujadó al igual que sus aportantes.
	San Juan	Cuenca del río Munguidó	Probabilidad de incrementos en los niveles de la cuenca del río Munguidó. Se recomienda especial atención en la vereda Las Delicias.
	San Juan	Ríos Calima y Bajo San Juan	Probabilidad de crecientes súbitas en el río Calima. Se recomienda especial atención a el municipio de Litoral de San Juan (Chocó) y los municipios Calima, Darién, Buenaventura y Bahía Málaga (Valle del Cauca).



Área Hidrográfica del Pacífico



Actualización: 22 de abril de 2026 00:00 HLC



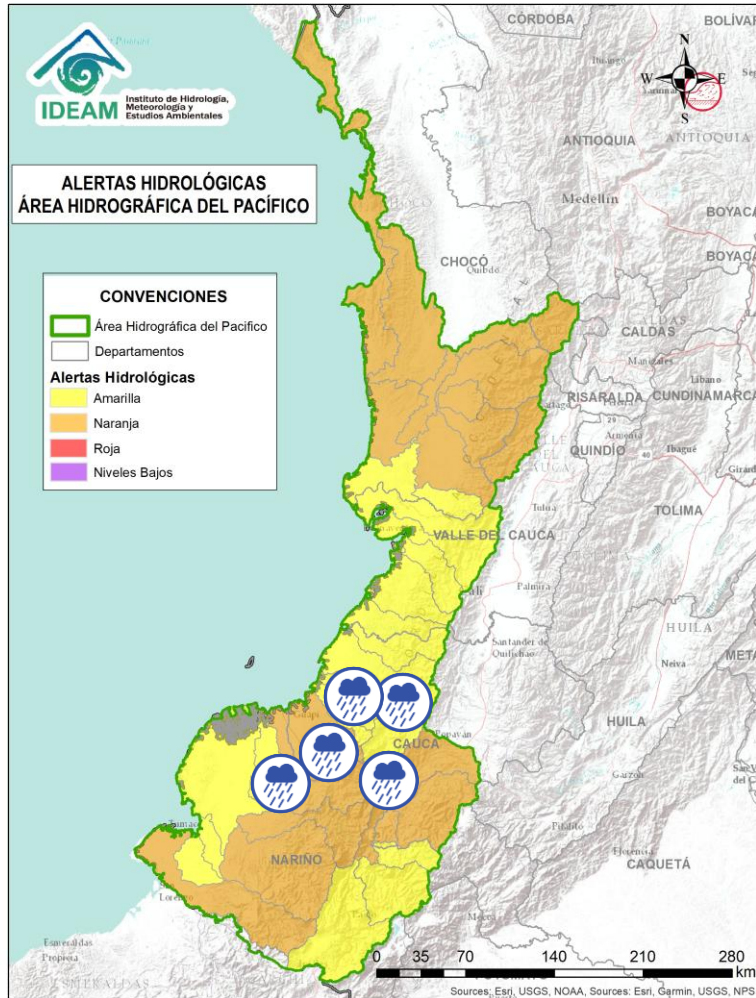
Alerta	Zona Hidrográfica	Subzona o Cuenca Hidrográfica	Descripción de la alerta hidrológica
	Tapaje – Dagua – Directos	Cuenca del río Dagua	Probabilidad de crecientes súbitas en el río Dagua y sus afluentes, especialmente en el río Bitaco a la altura del municipio de La Cumbre (Valle del Cauca). Se recomienda especial atención en los municipios de Dagua, La Cumbre y Buenaventura (Valle del Cauca).
	Tapaje – Dagua – Directos	Cuenca del río Anchicayá	Probabilidad de creciente súbita en el río Anchicayá y sus afluentes, que drena sus aguas hacia el Océano Pacífico en el departamento del Valle del Cauca. Se recomienda especial atención en el municipio de Dagua y Buenaventura (Valle del Cauca).
	Tapaje – Dagua – Directos	Cuencas de los ríos Cajambre, Mayorquín y Raposo	Probabilidad de crecientes súbitas en los ríos Cajambre, Mayorquín, Raposo y sus afluentes, directos al Océano Pacífico en el departamento del Valle del Cauca. Se recomienda especial atención en el municipio de Buenaventura (Valle del Cauca).
	Tapaje – Dagua – Directos	Cuenca del río Naya – Yurumanguí	Probabilidad de crecientes súbitas en los ríos Naya – Yurumanguí y sus afluentes, especialmente el río San Francisco, a la altura del municipio de López de Micay – Cauca y Buenaventura – Valle del Cauca.



Área Hidrográfica del Pacífico



Actualización: 22 de abril de 2026 00:00 HLC



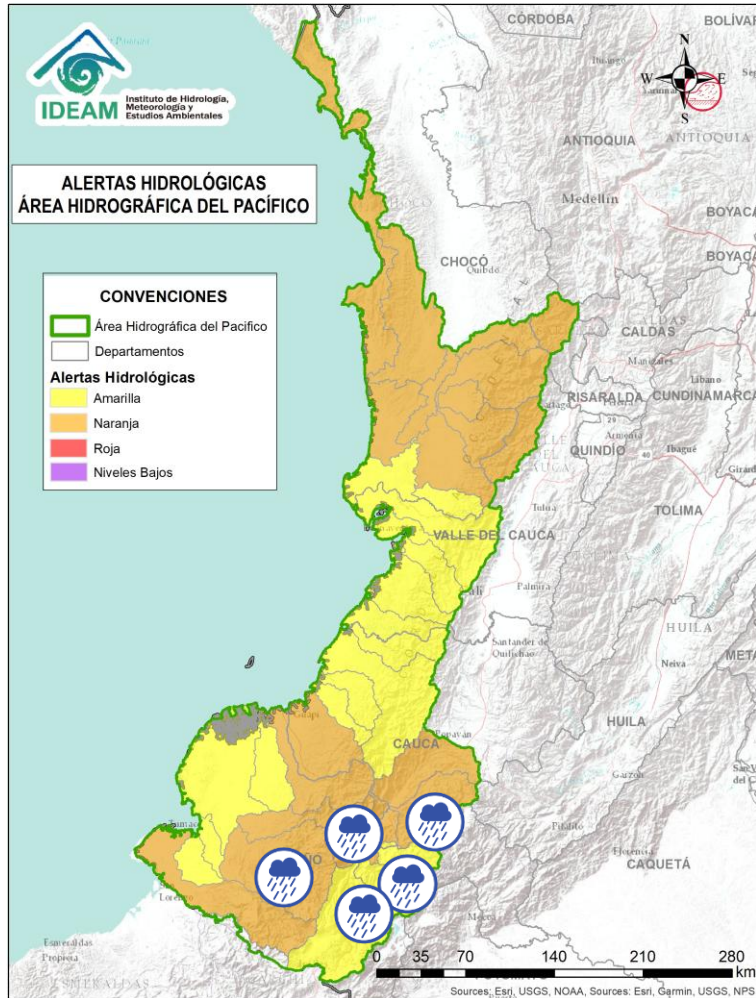
Alerta	Zona Hidrográfica	Subzona o Cuenca Hidrográfica	Descripción de la alerta hidrológica
	Tapaje – Dagua – Directos	Cuenca del río San Juan de Micay	Probabilidad de crecientes súbitas en el río San Juan de Micay y sus afluentes, aportante directo al Océano Pacífico. Se recomienda especial atención en los municipios de Argelia, San Miguel y López de Micay (Cauca).
	Tapaje – Dagua – Directos	Cuenca del río Saija	Probabilidad de crecientes súbitas en el río Saija y sus afluentes, aportante directo al Océano Pacífico.
	Tapaje – Dagua – Directos	Cuenca del río Timbiquí	Probabilidad de crecientes súbitas en el río Timbiquí y sus afluentes, aportante directo al Océano Pacífico. Especial atención en el municipio de Timbiquí (Cauca).
	Tapaje – Dagua – Directos	Cuenca del río Guapi	Probabilidad de crecientes súbitas en el río Guapi y sus afluentes, aportante directo al Océano Pacífico. Especial atención en el municipio de Guapi (Cauca).
	Tapaje – Dagua – Directos	Cuenca del río Iscuandé	Probabilidad de crecientes súbitas en el río Iscuandé y sus afluentes, aportante directo al Océano Pacífico. Especial atención en el municipio de Santa Bárbara de Iscuandé (Nariño).
	Tapaje – Dagua – Directos	Cuenca del río Tapaje	Probabilidad de crecientes súbitas en el río Tapaje y sus afluentes, el cual drena sus aguas al Océano Pacífico en el departamento de Nariño.
	Patía	Cuenca alta del río Patía	Probabilidad de crecientes súbitas en el Alto Patía y sus afluentes, particularmente en los ríos Timbío, Quilcacé y Guabas, y las quebradas Sachamates, San Gandinga, Las Tallas y El Águila. Se recomienda especial atención en los municipios de El Tambo, Patía, Mercaderes y Balboa (Cauca), y Leiva (Nariño).



Área Hidrográfica del Pacífico



Actualización: 22 de abril de 2026 00:00 HLC



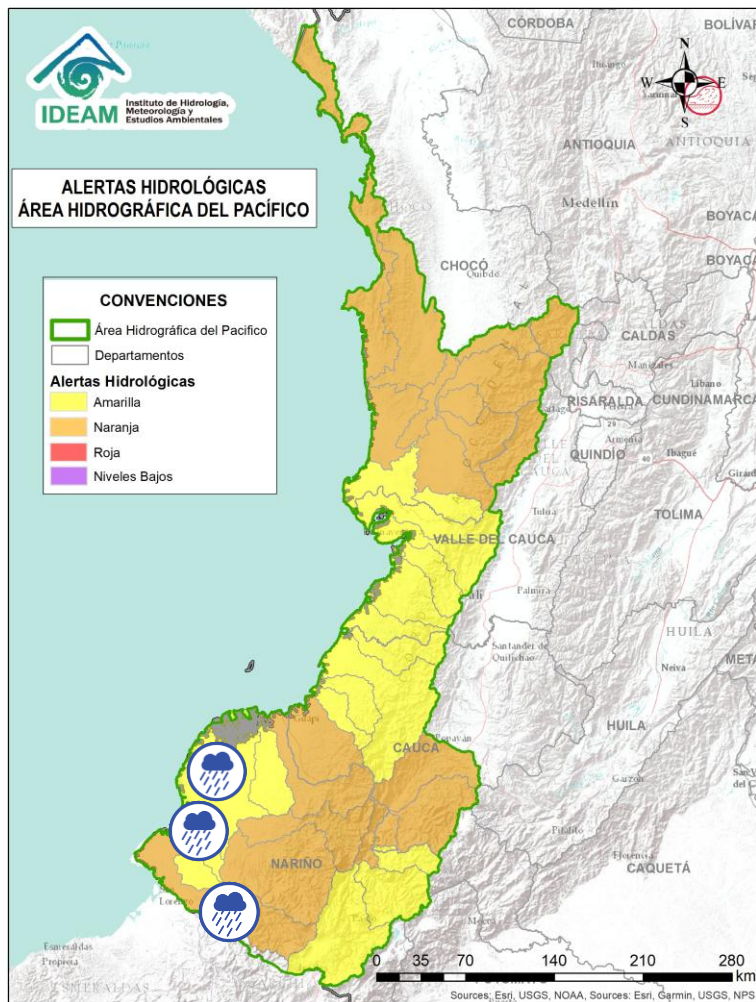
Alerta	Zona Hidrográfica	Subzona o Cuenca Hidrográfica	Descripción de la alerta hidrológica
	Patía	Cuenca del río San Jorge	Probabilidad de crecientes súbitas en el río San Jorge y sus afluentes, especialmente en los ríos San Pedro, Mazamorras y Pancitará, y las quebradas San Gandinga, Salinas, Cascadas y Buenavista. Especial atención en los municipios de Almaguer, Sucre, Mercaderes y Bolívar, La Sierra, San Sebastián y La Vega (Cauca). Nota: se reportó desbordamiento de la quebrada La Playa en la vereda La Playa, en el municipio de La Vega, Cauca (20/04/2026).
	Patía	Cuenca del río Mayo	Probabilidad de incremento en los niveles del río Mayo, aportante al alto Patía al nororiente del departamento de Nariño. Especial atención en el municipio de San Pablo (Nariño).
	Patía	Cuenca río Juanambú	Probabilidad de crecientes súbitas en el río Juanambú y sus afluentes (aportantes al Alto Patía - Nariño), especialmente el río Pasto y la quebrada El Rojo. Se recomienda especial atención en los municipios de Pasto, San Bernardo y Chachagüi (Nariño).
	Patía	Cuenca del río Guáitara	Probabilidad de crecientes súbitas en el río Guáitara y sus aportantes, especialmente la quebrada Molinocayo. Especial atención en los municipios de Santacruz, Yacuanquer y El Tambo (Nariño).
	Patía	Cuenca media del río Patía	Probabilidad de crecientes en los niveles en la cuenca media del río Patía y sus afluentes. Especial atención en los municipios de Cumbitara, El Charco, El Rosario, Leiva, Los Andes (Sotomayor), Magüí (Payán), Policarpa (Nariño).
	Patía	Cuenca del río Telembí	Probabilidad de crecientes súbitas en el río Telembí y sus afluentes, especialmente el río Ispi. Se recomienda especial atención en los municipios de Roberto Payán, Barbacoas, Mallama y Tumaco (Nariño).



Área Hidrográfica del Pacífico



Actualización: 22 de abril de 2026 00:00 HLC



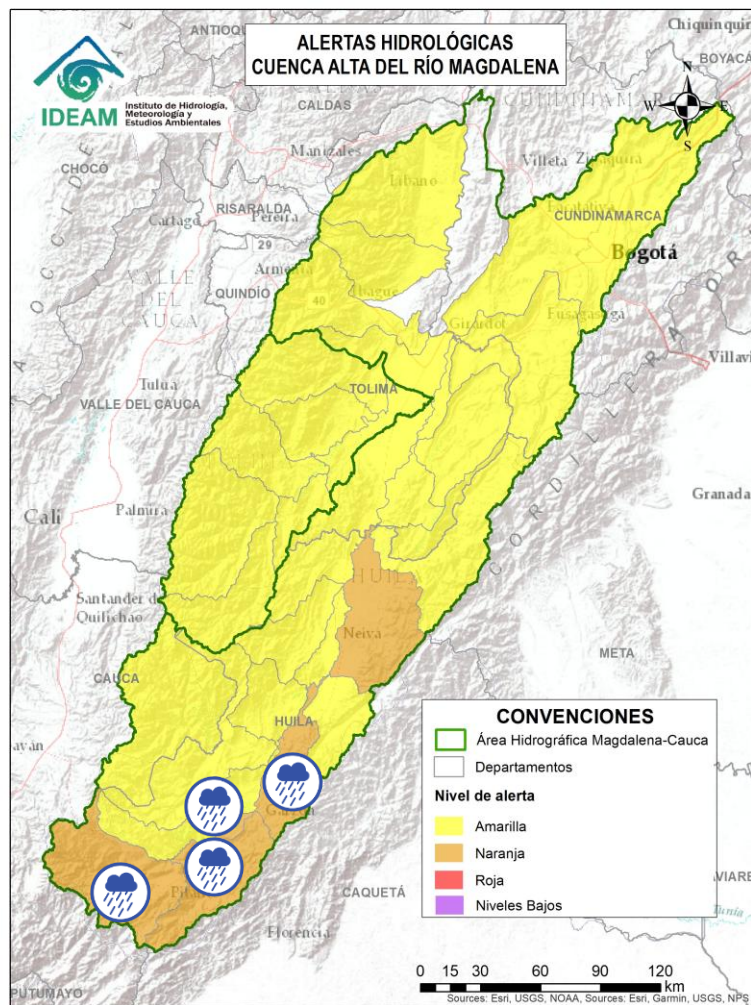
Alerta	Zona Hidrográfica	Subzona o Cuenca Hidrográfica	Descripción de la alerta hidrológica
	Patía	Cuenca baja del río Patía	Probabilidad de crecientes súbitas en el nivel de la parte baja del río Patía y sus afluentes, el cual descarga sus aguas al océano Pacífico en el departamento de Nariño. Se recomienda especial atención en los municipios de Magüí (Payán), Roberto Payán, Francisco Pizarro, La Tola, Olaya Herrera y Mosquera (Nariño).
	Mira	Cuenca del río Chagüi	Probabilidad de crecientes súbitas en la cuenca del río Chagüi y sus afluentes. Se recomienda especial atención en el municipio de Tumaco (Nariño).
	Mira	Cuenca del río Rosario	Probabilidad de crecientes súbitas en la cuenca del río Rosario y sus afluentes. Se recomienda especial atención en el municipio de Tumaco (Nariño).
	Mira	Cuenca del río Mira	Probabilidad de crecientes súbitas en el río Mira y sus afluentes, tales como, los ríos Guiza, San Juan y Chagüi. Se recomienda especial atención a la altura de los municipios de Barbacoas, Ricaurte y Tumaco (Nariño).



Área Hidrográfica del Magdalena – Cauca (Cuenca alta del Río Magdalena)



Actualización: 22 de abril de 2026 00:00 HLC



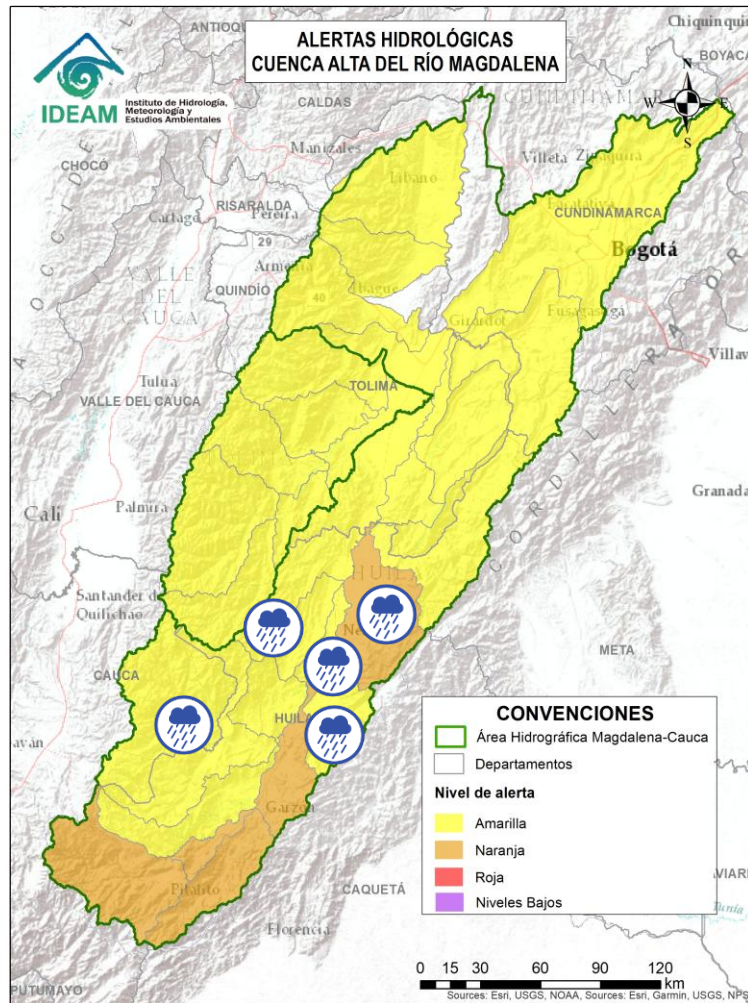
Alerta	Zona Hidrográfica	Subzona o Cuenca Hidrográfica	Descripción de la alerta hidrológica
	Alto Magdalena	Cuenca alta del río Magdalena	Probabilidad de crecientes súbitas en el río Magdalena y aportantes en su cuenca alta, especialmente en las quebradas Cabuyal, La Burrera, Camberos, Agua Blanca, Los Andes, La Cascajosa, La Fría, La Quebradona, Calamolos y La Chorrera, y en los ríos Guachicos y Guarapas. Especial atención en los municipios de San Agustín, Isnos, Palestina y Pitalito (Huila). Nota: Se reporta crecientes súbitas de la quebrada Cebro y el río Guachicos a la altura del corregimiento de Bruselas en el municipio Pitalito, Huila (16/04/2026).
	Alto Magdalena	Cuenca del río Suaza	Probabilidad de crecientes súbitas en el río Suaza y sus aportantes, especialmente el río Suárez y las quebradas El Carmen, La Atoguache, La Trujilla, La Danta, Mantagua, La Neme, La Calle, La correntosa y La Suspiro. Especial atención en los municipios de Acevedo, Suaza, Altamira y Guadalupe (Huila). Nota: Se reportó creciente súbita en la quebrada Satia a la altura del municipio de Suaza, Huila (15/04/2026).
	Alto Magdalena	Cuenca del río Timaná	Probabilidad de crecientes súbitas del río Magdalena y probabilidad de crecientes súbitas del río Timaná y su afluente la quebrada La Calentura entre otros directos al Magdalena y sus aportantes, como las quebradas La Honduras y Holguín. Se recomienda estar atentos a la altura de los municipios de Timaná, Altamira y Elías (Huila).
	Alto Magdalena	Ríos Directos Magdalena (mi)	Probabilidad de crecientes súbitas en las SZH ríos directos al Magdalena (mi). Especial atención en las quebradas El Guayabo, Lagunilla, Maituna, La Chiquita y Tarqui. Se recomienda estar atentos en los municipios de Salado blanco, Oporapa, Tarquí, El Pital y Agrado (Huila).
	Alto Magdalena	Ríos Directos Magdalena (md)	Probabilidad de crecientes súbitas en las SZH ríos directos al Magdalena (md), como la quebrada Rioloro. Especial atención en los municipios de Gigante y Garzón (Huila). Notas: 1) Creciente súbita de la quebrada Garzón en el municipio de Garzón, Huila (17/04/2026). 2) Desbordamiento de la quebrada El Salado afectando a la vereda El Recreo del municipio de Garzón, Huila (17/04/2026).



Área Hidrográfica del Magdalena – Cauca (Cuenca alta del Río Magdalena)



Actualización: 22 de abril de 2026 00:00 HLC



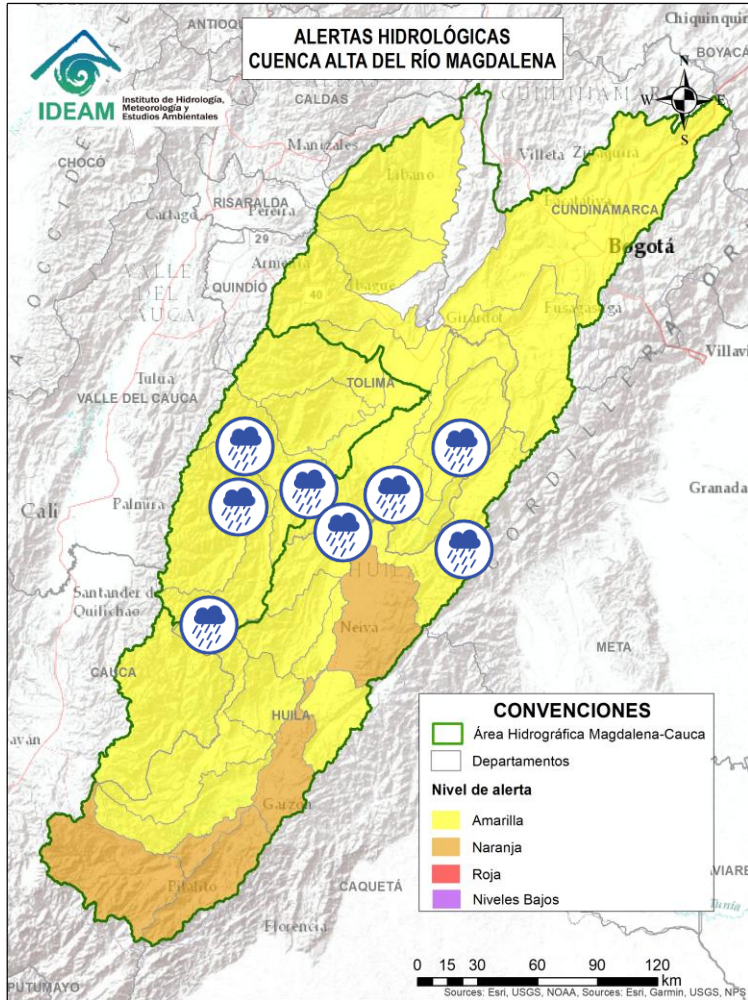
Alerta	Zona Hidrográfica	Subzona o Cuenca Hidrográfica	Descripción de la alerta hidrológica
	Alto Magdalena	Cuenca del río Páez	Probabilidad de crecientes súbitas en el río Páez y sus aportantes los ríos Aguacatal, Negro, Simbola, Ullucos y especialmente en el río La Plata y sus afluentes como las quebradas Azafranal, Barbillas, Casablanca, Cuchayaco, El Perico, El Salado, La Azufrada, Las Parras, Segoviana, Zapatero. Se recomienda especial atención en los municipios de Belalcázar e Inzá (Cauca), La Plata, Nátaga, Paicol, Tesalia (Huila).
	Alto Magdalena	Cuenca de los ríos Yaguará e Iquira	Probabilidad de crecientes súbitas en las cuencas de los ríos Yaguará, Iquira y sus afluentes, entre otros aportantes al Alto Magdalena. Especial atención en los municipios de Yaguará e Iquira (Huila).
	Alto Magdalena	Cuenca del río Neiva	Probabilidad de crecientes súbitas en las cuencas de los ríos Neiva y sus afluentes, especialmente las quebradas La Perdiz, Las Tapias y el río Frío. Especial atención en el municipio de Algeciras y Campoalegre (Huila). Nota: Creciente súbita de la quebrada Santo Domingo en la vereda Santa Claro del municipio de Algeciras, Huila (17/04/2026).
	Alto Magdalena	Cuenca del río Juncal	Probabilidad de crecientes súbitas en la cuenca del río Juncal y otros ríos directos al Magdalena. Especial atención en los municipios de Palermo y Neiva (Huila).
	Alto Magdalena	Cuenca del río Baché	Probabilidad de crecientes súbitas en el río Baché y sus afluentes. Especial atención las quebradas San Miguel, El Oso, El Carmen y El Chuco en el municipio de Santa María (Huila).
	Alto Magdalena	Cuenca del río Fortalecillas	Probabilidad de crecientes súbitas en el río Fortalecillas y aportantes, se recomienda especial atención en los ríos Villavieja, Ceibas y Motilón, y la quebrada El Venado. Especial atención en los municipios de Baraya, Rivera, Neiva y Villavieja (Huila). Notas: 1) Se reportó creciente súbita del río Villavieja a la altura del municipio de Tello, Huila (17/04/2026). 2) Se reportó creciente súbita a la altura del centro poblado San Andrés en el municipio de Tello, Huila (18/04/2026). 3) Se reportó creciente súbita del río Las Ceibas con arrastre de materiales, a la altura del municipio de Neiva, Huila (18/04/2026).



Área Hidrográfica del Magdalena – Cauca (Cuenca alta del Río Magdalena)



Actualización: 22 de abril de 2026 00:00 HLC



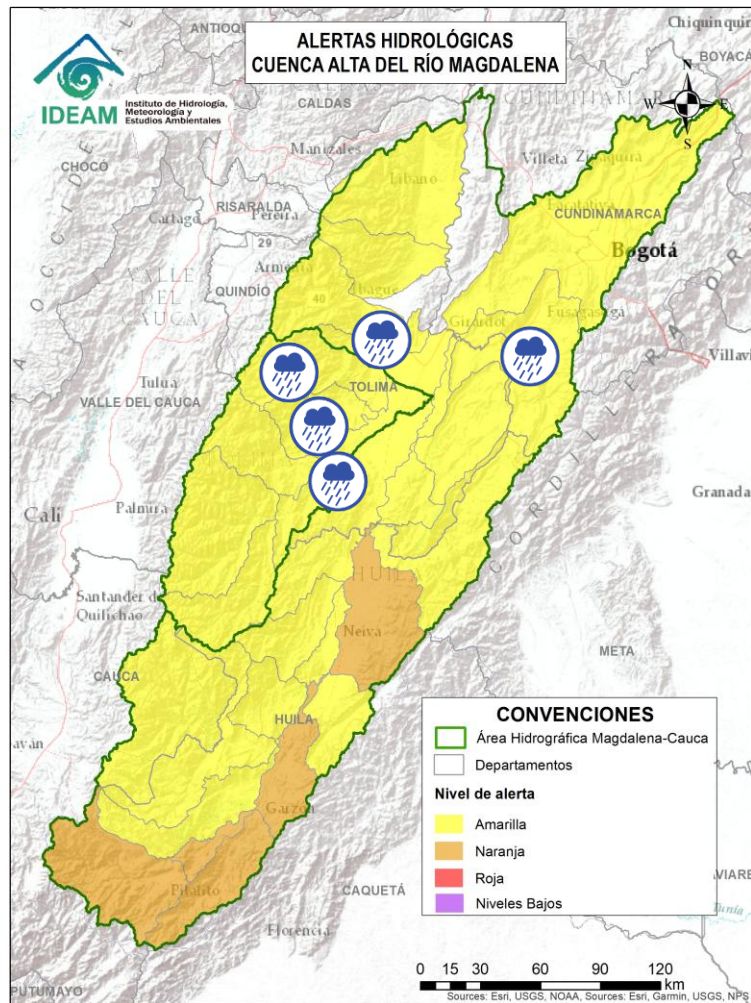
Alerta	Zona Hidrográfica	Subzona o Cuenca Hidrográfica	Descripción de la alerta hidrológica
	Alto Magdalena	Cuenca del río Aipe - Chenche	Probabilidad de crecientes súbitas en los ríos Aipe, Chenche y sus afluentes. Especial atención en los municipios Aipe (Huila) y Natagaima (Tolima).
	Alto Magdalena	Cuenca del río Cabrera	Probabilidad de creciente súbita en el río Cabrera y sus afluentes como los ríos Ambicá y Venado, especial atención en el municipio Colombia (Huila).
	Alto Magdalena	Directos al Magdalena entre Cabrera y Sumapaz	Probabilidad de incrementos moderados en el nivel de los ríos directos al Magdalena entre Cabrera y Sumapaz.
	Alto Magdalena	Cuenca del río Prado	Probabilidad de crecientes súbitas en los ríos Prado, Cuinde y Negro, afluentes al embalse de Prado, especial atención en los municipios de Cunday, Villarrica y Prado (Tolima).
	Saldaña	Cuenca del río Atá	Probabilidad de crecientes súbitas en la cuenca del río Atá, aportante al Alto Saldaña, se recomienda especial atención en el municipio de Planadas en el departamento del Tolima.
	Saldaña	Cuenca Alta del río Saldaña	Probabilidad de crecientes súbitas en la cuenca Alta del río Saldaña y sus afluentes como son los ríos Hereje, Anamichú y Cambrín, especial atención en los municipios Herrera y Rioblanco, en el departamento del Tolima.
	Saldaña	Cuenca del río Amoyá	Probabilidad de crecientes súbitas en la cuenca del río Amoyá y sus aportantes en el departamento del Tolima. Especial atención al municipio de Chaparral.
	Saldaña	Cuenca media del río Saldaña	Probabilidad de crecientes súbitas en la cuenca media del río Saldaña. Especial atención en el municipio de Ataco, en el departamento del Tolima.



Área Hidrográfica del Magdalena – Cauca (Cuenca alta del Río Magdalena)



Actualización: 22 de abril de 2026 00:00 HLC



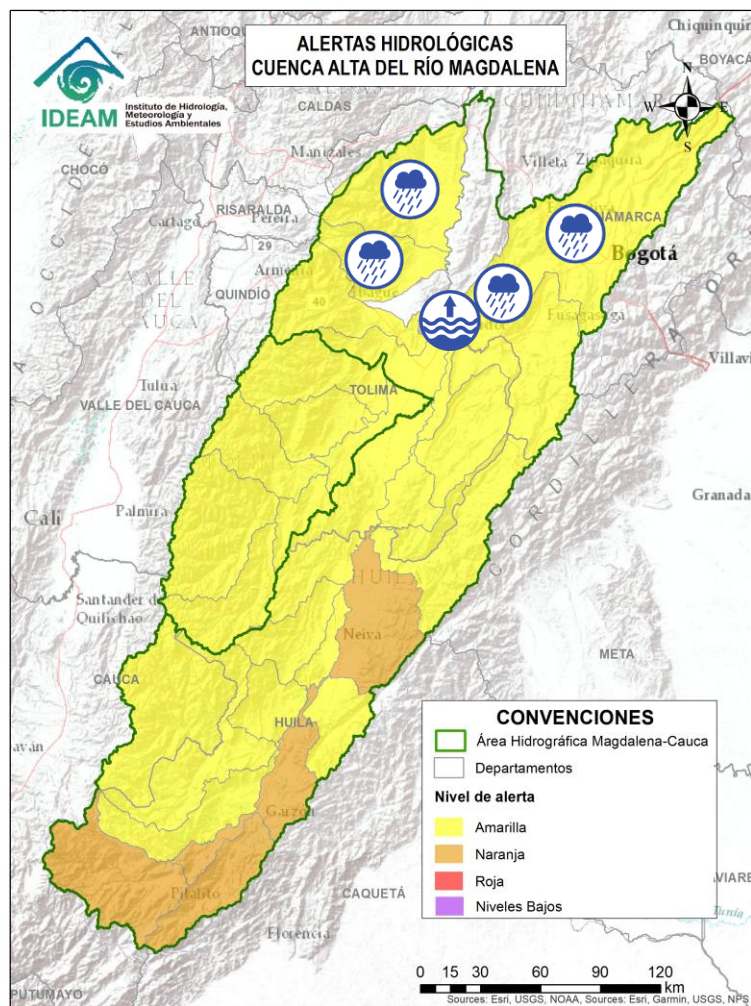
Alerta	Zona Hidrográfica	Subzona o Cuenca Hidrográfica	Descripción de la alerta hidrológica
	Saldaña	Cuencas de los ríos Tetuán y Ortega	Probabilidad de crecientes súbitas en las cuencas de los ríos Tetuán y Ortega y sus afluentes como son el río Lonay Toy. Se recomienda especial atención en la zona urbana del dicho municipio de Ortega y Chaparral, Tolima.
	Saldaña	Cuenca del río Cucuana	Probabilidad de crecientes súbitas en el río Cucuana y sus afluentes. Especial atención en los municipios de Roncesvalles, Rovira y San Luis, en el departamento del Tolima.
	Saldaña	Cuenca baja del río Saldaña	Probabilidad de crecientes súbitas en la cuenca baja del río Saldaña. Especial atención en el municipio de Saldaña en el departamento del Tolima.
	Alto Magdalena	Cuenca del río Luisa	Probabilidad de incrementos moderados en los niveles del río Luisa y sus afluentes como la quebrada La Barrialosa y sus directos al Alto Magdalena. Especial atención a la altura de los municipios de Valle de San Juan y Róvira (Tolima).
	Alto Magdalena	Cuenca del río Sumapaz	Probabilidad de Crecientes súbitas en el río Sumapaz, se prevé igual condición en sus afluentes tales como los ríos Cuja, Subía, Pague y las quebradas Yayatá, La Arenosa, La Lejía, La Melgara y Sabaneta. Se recomienda especial atención en los municipios de Ricaurte, Cabrera, Pandi, Melgar, Arbeláez, Silvania y Nilo (Cundinamarca) y Carmen de Apicalá (Tolima). Nota: Se reporta incrementos en el río Sumapaz y represamiento de la Quebrada la Melgara. (17/04/2026).
	Alto Magdalena	Cuenca del río Coello	Probabilidad de crecientes súbitas en el río Coello y sus tributarios, especialmente el río Combeima y la quebrada Bellavista en centro poblado de Villa Restrepo. Se recomienda especial atención en la ciudad de Ibagué.



Área Hidrográfica del Magdalena – Cauca (Cuenca alta del Río Magdalena)



Actualización: 22 de abril de 2026 00:00 HLC

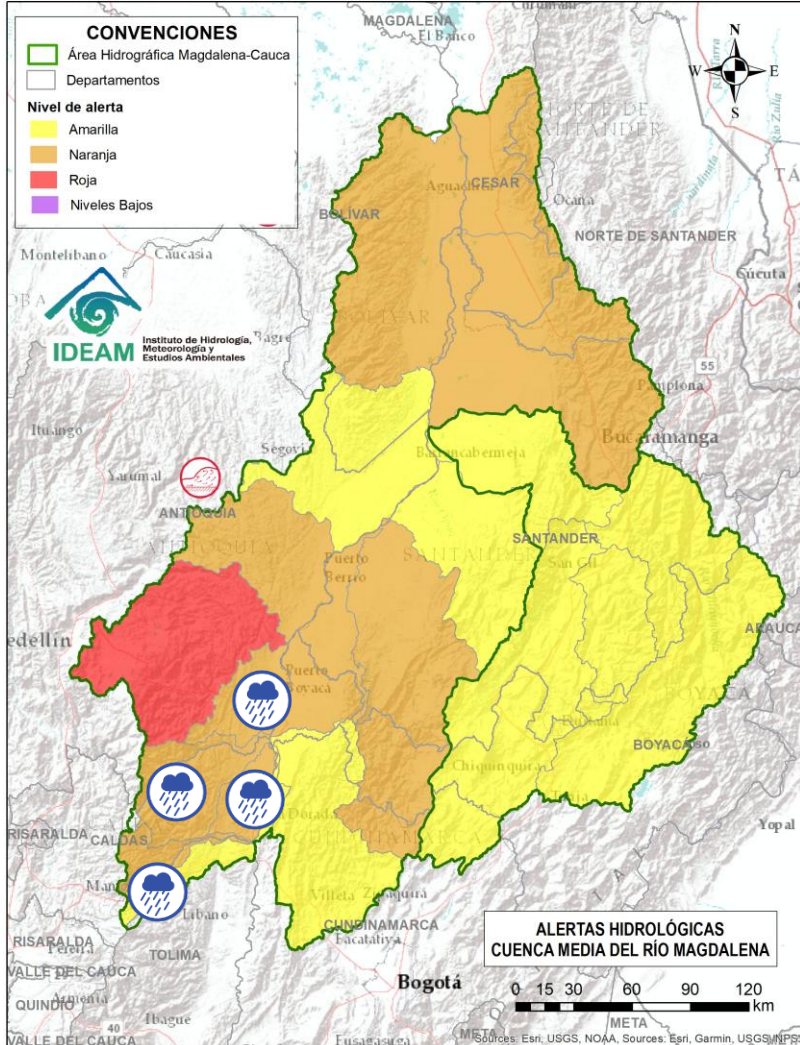


Alerta	Zona Hidrográfica	Subzona o Cuenca Hidrográfica	Descripción de la alerta hidrológica
	Alto Magdalena	Cuenca media del río Bogotá	Probabilidad de incrementos súbitos en los niveles de la cuenca media del río Bogotá y en sus afluentes, especialmente los ríos Subachoque, Torca, Córdoba, Salitre, Fucha, Tunjuelo, Apulo y Lindo, y las quebradas Yomasa, La Pilama y Cachimbula, con posibilidad de encharcamientos en la ciudad de Bogotá. Se recomienda estar atentos ante posibles encharcamientos en los municipios de Funza, Madrid, Mosquera y Soacha (Cundinamarca). Asimismo, se sugiere vigilar las quebradas y afluentes en estos municipios.
	Alto Magdalena	Cuenca Baja del río Bogotá	Niveles altos y probabilidad de crecientes súbitas en los aportantes de la cuenca baja del río Bogotá, tales como, los ríos Apulo y Lindo, y las quebradas La Pilama, San Juan y Cachimbula. Especial atención en municipios de La Mesa, Anapoima, Apulo, Agua de Dios, Tocaima, Viotá y Girardot (Cundinamarca). Nota: se reportó creciente súbita del río Lindo en el municipio de Viotá, Cundinamarca (20/04/2026).
	Alto Magdalena	Cuenca del río Totare	Probabilidad de creciente súbita en el río Totare y probabilidad de incrementos moderados en los niveles sus afluentes, especial atención en los municipios de Anzoátegui, Alvarado y la ciudad de Ibagué.
	Alto Magdalena	Cuenca del río Lagunilla	Probabilidad de crecientes súbitas en los ríos Azufrado, Lagunilla, Recio, Sabandija y Venadillo, afluentes del alto Magdalena, así como en las quebradas Chocarí y Galapos. Se recomienda especial atención en los municipios de Ambalema, Armero, Lérída, Líbano, Murillo, Santa Isabel, Venadillo y Villahermosa (Tolima).



Área Hidrográfica del Magdalena – Cauca (Cuenca media del Río Magdalena)

Actualización: 22 de abril de 2026 00:00 HLC

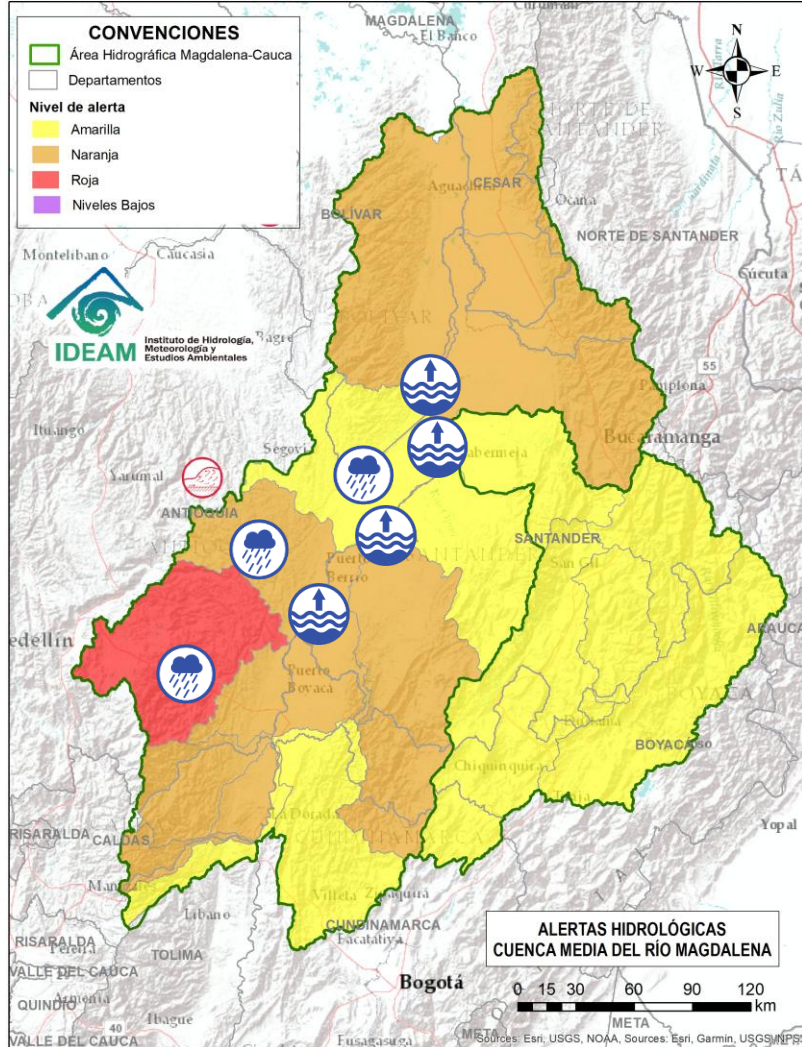


Alerta	Zona Hidrográfica	Subzona o Cuenca Hidrográfica	Descripción de la alerta hidrológica
	Medio Magdalena	Cuenca del río Gualí	Probabilidad de crecientes súbitas en el río y sus afluentes, especialmente en el río San Juan. Especial atención en los municipios de Fresno (Tolima), Mariquita (Tolima), Pensilvania (Caldas), Casablanca (Tolima) y Samaná (Caldas).
	Medio Magdalena	Cuenca del río Guarinó	Probabilidad de crecientes súbitas en la cuenca del río Guarinó, especialmente en la quebrada San Antonio y el río Perrillo. Especial atención en el municipio de Manzanares (Caldas).
	Medio Magdalena	Directos al Medio Magdalena entre los ríos Guarinó y La Miel	Probabilidad de crecientes súbitas en los directos al Medio Magdalena entre los ríos Guarinó y La Miel, se recomienda especial atención en el municipio de La Dorada (Caldas).
	Medio Magdalena	Cuenca del río La Miel (Samaná)	Probabilidad de crecientes súbitas en la cuenca del río La Miel, especialmente en sus aportantes entre ellos el río Venus en el municipio de Nariño (Antioquia). Especial atención en los municipios de Argelia, Marquetalia, Nariño, Norcasia, Pensilvania, Samaná y Sonsón (Antioquia).
	Medio Magdalena	Cuenca de los directos al Magdalena entre La Miel y Nare	Probabilidad de crecientes súbitas en los aportantes directos al Medio Magdalena entre los ríos La Miel y Nare, especialmente en el río Claro (Cocorná Sur) y sus aportantes como la quebrada Las Mercedes. Especial atención a la altura de los municipios de Sonsón, Puerto Triunfo, Puerto Nare y San Francisco (Antioquia).



Área Hidrográfica del Magdalena – Cauca (Cuenca media del Río Magdalena)

Actualización: 22 de abril de 2026 00:00 HLC



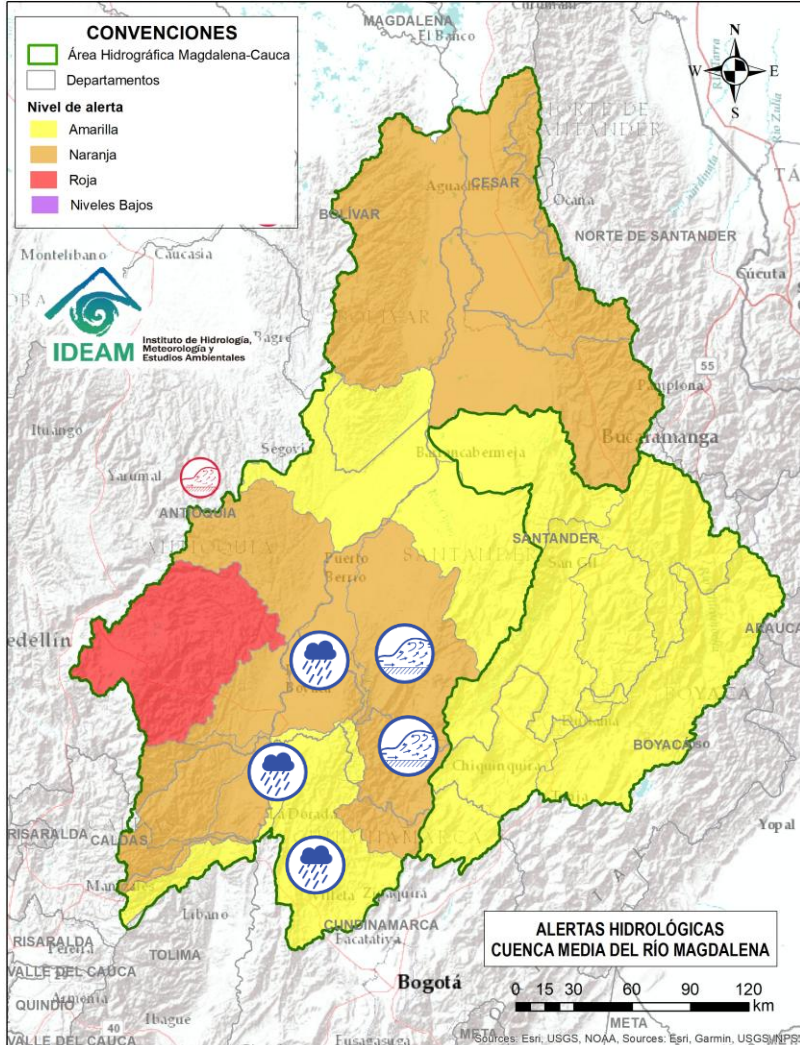
Alerta	Zona Hidrográfica	Subzona o Cuenca Hidrográfica	Descripción de la alerta hidrológica
	Medio Magdalena	Cuenca del río Nare	Probabilidad de crecientes súbitas en el río Nare y sus afluentes, especialmente en los ríos Samaná, Guatapé, Nus, Negro, Pantanillo y las quebradas Iraka (Natalia), San Roque, La Pereira, La Grande, Marinilla, El Arenal, La Mosca, Santa Gertrudis, Guayabal, La Villa, La Chorrera, La Paisanita, La Reina, La Aguada, La Cristalina, Bodegas, Tenería y La Reina. Se recomienda estar atentos en los municipios de Guarne, El Retiro, La Ceja, Cisneros, San German, San Roque, Caracol, Santo Domingo, Concepción, Rionegro, Santuario, Marinilla, Cocorná, Granada, San Luis, Yolombó, Puerto Nare, San Francisco, San Carlos y San Rafael (Antioquia). Granada, San Luis, Yolombó, Puerto Nare, San Francisco, San Carlos y San Rafael (Antioquia).
	Medio Magdalena	Medio Magdalena	Niveles altos en el río Magdalena en el tramo entre los municipios Puerto Nare, Puerto Berrio (Antioquia), Barrancabermeja (Santander), San Pablo (Bolívar). Se recomienda estar atentos a los centros poblados y viviendas que se encuentran localizadas en las riberas al río en dichos municipios, ante posibles afectaciones por desbordamientos e inundaciones.
	Medio Magdalena	Cuenca del río San Bartolo	Probabilidad de crecientes súbitas en la cuenca del río San Bartolo, especialmente en sus aportantes de la cuenca Media-Baja, estar atentos en los ríos Vegachi, Regla, La Cruz y El Volcán, las quebradas La Gallinera y La Malena, entre otros. Especial atención en los municipios de Yolombó, Vegachí, Maceo y Puerto Berrio (Antioquia). Nota: Inundaciones y crecientes de quebradas y ríos en el municipio de Yolombó, Antioquia (19/04/2026).
	Medio Magdalena	Cuenca del río Cimitarra	Probabilidad de crecientes súbitas en el río Cimitarra y sus afluentes, especial atención en los municipios de Cantagallo (Bolívar), Yondó y Remedios (Antioquia).



Área Hidrográfica del Magdalena – Cauca (Cuenca media del Río Magdalena)



Actualización: 22 de abril de 2026 00:00 HLC



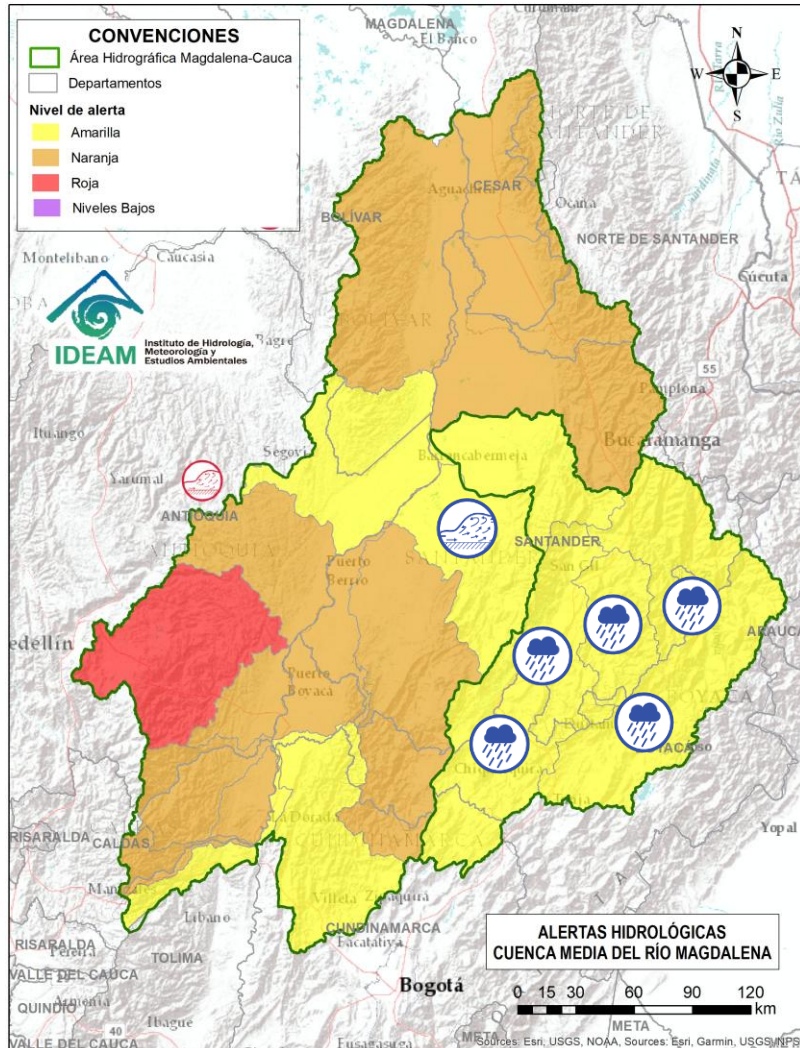
Alerta	Zona Hidrográfica	Subzona o Cuenca Hidrográfica	Descripción de la alerta hidrológica
	Medio Magdalena	Directos al medio Magdalena entre los ríos Seco y Negro (md)	Probabilidad de crecientes súbitas en los aportantes directos al Medio Magdalena entre los ríos Seco y Negro. Especial atención en el municipio de Puerto Salgar (Cundinamarca).
	Medio Magdalena	Cuenca del río Negro	Probabilidad de crecientes súbitas del río Negro y sus aportantes, se recomienda especial atención en los ríos Bunque, Contador, Dulce, Guaguaqui, Las Cañas, Moras, Negro, Sasaima, Tobia, Villeta, y las quebradas Agua Clara, Amarilla, Furatena, Honduras, La Chorrera, La Negra, La Papaya, Las Margaritas, Reyes y Retama. Especial atención en los municipios de Caparrapí, Guaduas, La Peña, La Vega, Nimaima, Pacho, Quebradanegra, San Francisco, Sasaima, Supatá, Tobia, Útica, Villeta, Villagómez y Yacopí (Cundinamarca).
	Medio Magdalena	Directos al Medio Magdalena entre ríos Negro y Carare	Probabilidad de crecientes súbitas en los directos al Medio Magdalena entre los ríos Negro y Carare, especialmente en los ríos Guaguaqui y Ermitaño, y el caño Loco. Se recomienda especial atención en el municipio de Puerto Boyacá (Boyacá).
	Medio Magdalena	Cuenca del río Carare (Minero)	Crecientes súbitas en la cuenca del río Carare, especial atención a sus tributarios como el río Minero y las quebradas Guayabito y La Quitaz. Estar atentos en los municipios de Pauna, Muzo, Otanche, Buenavista, San Pablo de Borbur, Quípama (Boyacá), así como Cimitarra, La Belleza y Puerto Parra (Santander).



Área Hidrográfica del Magdalena – Cauca (Cuenca media del Río Magdalena)



Actualización: 22 de abril de 2026 00:00 HLC



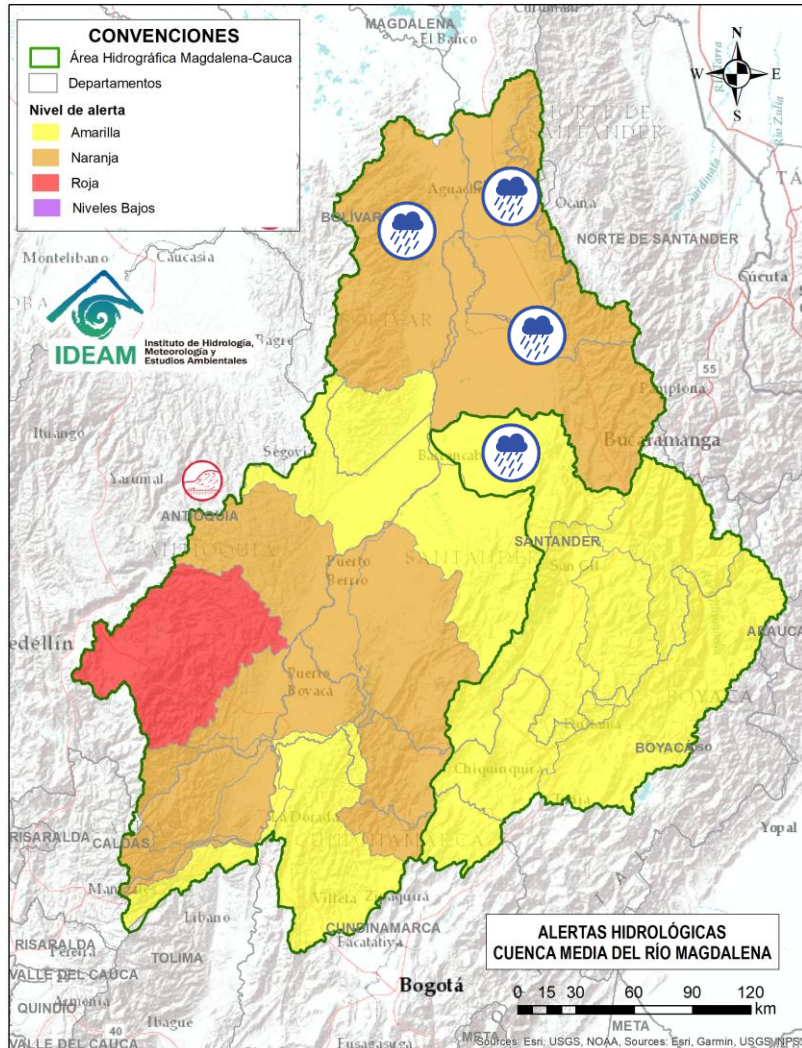
Alerta	Zona Hidrográfica	Subzona o Cuenca Hidrográfica	Descripción de la alerta hidrológica
	Medio Magdalena	Cuenca del río Opón	Crecientes súbitas en el río Opón y sus tributarios, especialmente en la quebrada Capote y en los ríos Cascajales, Honduras, Bermelanola y La Colorada. Especial atención a la altura de los municipios Simacota, Santa Helena, Puerto Parra y El Carmen del Chucuri (Santander).
	Sogamoso	Cuenca del río Suárez	Probabilidad de crecientes súbitas en el río Suárez y sus afluentes, como son los ríos Cane, Monquirá, Jupal, Ubaza, Fativa, Chuquque, Cedaba y las quebradas Carrizal, La Honda, Favitera, La Vitoca, La Guayacana, El Aserradero, La Negra y La Paramera. Se recomienda especial atención a la altura de los municipios de Ubaté, Fúquene (Cundinamarca), Arcabuco, Chichinquirá, Chitaraque, Gámbita, Guachantivá, Monquirá, Saboya, Saboyá, Santa Sofía, Sutamarchán y Villa de Leyva (Boyacá), Barbosa, Cabrera, Chipatá, Confines, Galán, Gámbita, Guadalupe, Güepsa, Oiba, Palmar, Puente Nacional, San Benito, Simacota, Socorro, Suata y Villanueva (Santander). Notas: 1) Se reportó creciente súbita de la quebrada Santa Rosa a la altura de la vereda La Estrella en el municipio de Simacota, Santander (18/04/2026). 2) Se reportó creciente súbita del río Gámbita a la altura de la vereda La Palma en el municipio de Gámbita, Santander (18/04/2026).
	Sogamoso	Cuenca del río Fonce	Probabilidad de crecientes súbitas en el río Fonce y sus afluentes, especialmente las quebradas Curití, Pozo Azul, Las Américas y río Mogoticos. Se recomienda especial atención a la altura de los municipios de Mogotes, Charalá, San Gil, Curití y Páramo (Santander).
	Sogamoso	Cuenca del río Chicamocha	Probabilidad de crecientes súbitas en el río Chicamocha y sus aportantes, especialmente en las quebradas Bajira, Chiticuy, Guanare, La Aroma, La Leona, Nevado y Siberia; y en los ríos Minas, Salguera, Sotaquirá, Surba y Tuta. Se recomienda especial atención a la altura de los municipios de Belén, Betétiva, Busbanza, Chiscas, Corrales, Duitama, Nobsa, Paipa, Paz de Río, Sogamoso, Tibasosa, Tópaga y Tunja (Boyacá), así como en la cuenca baja en los municipios de Capitanejo, Cerrito, Guaca, Onzaga, San Andrés y San Joaquín (Santander).



Área Hidrográfica del Magdalena – Cauca (Cuenca media del Río Magdalena)



Actualización: 22 de abril de 2026 00:00 HLC



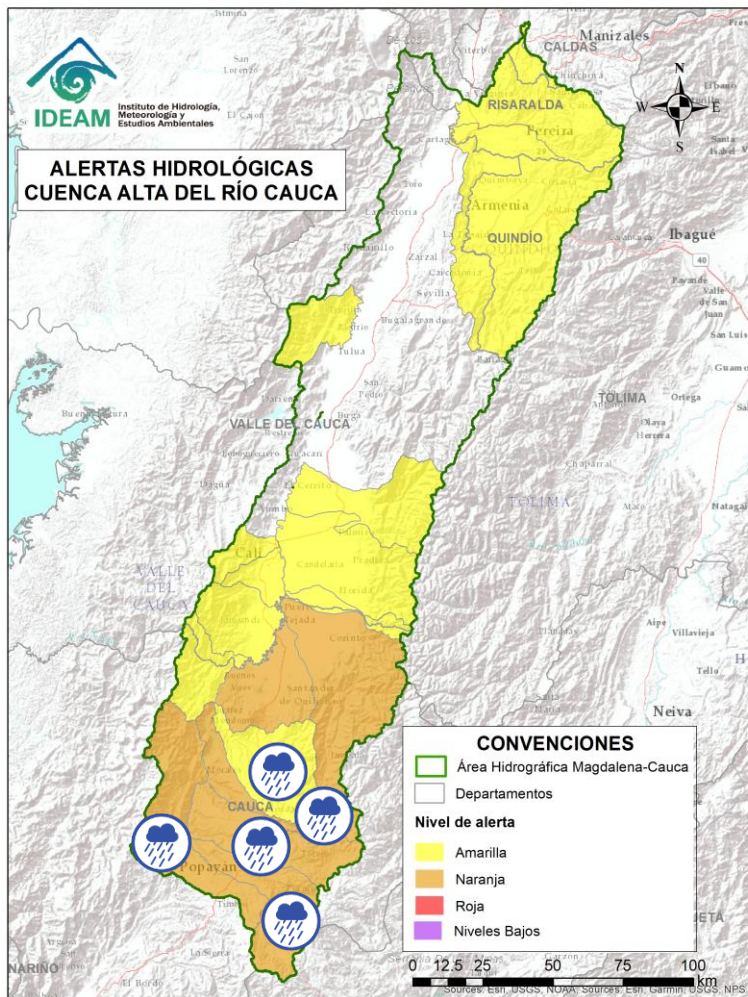
Alerta	Zona Hidrográfica	Subzona o Cuenca Hidrográfica	Descripción de la alerta hidrológica
	Sogamoso	Cuenca del río Sogamoso	Probabilidad de crecientes súbitas en el río Sogamoso y sus afluentes, como el río Chuchurí. Estar atentos a la altura de los municipios Girón, Los Santos, Piedecuesta, San Vicente de Chucurí y Zapatoca, Santander.
	Medio Magdalena	Cuenca del río Lebrija	Probabilidad de crecientes en el río Lebrija y sus aportantes, especialmente en las quebradas La Ruitoca, Las Raíces, Zapamanga, Agua Blanca, Españolita, La Iglesia, Vega de Oro, Chirrerón, El Caraño, La Raya, La Lejía, San Alberto, El Palo y La Cascajera, y los ríos Frío, Hato, Cáchira, Río de Oro, Charta, Florida Blanca, San Pablo y El Playón. Especial atención en los municipios de Cáchira, La Esperanza (Norte de Santander), Floridablanca, Piedecuesta, Girón, Lebrija, Rionegro, Bucaramanga, Sabana de Torres y Puerto Wilches (Santander). Notas: 1) Se reporta creciente súbita de la Quebrada Villanueva a la altura de Piedecuesta, Santander (16/04/2026). 2) Se reportó creciente súbita del río Cachira a la altura de la vereda La Platanala en el municipio de Rionegro, Santander (19/04/2026).
	Medio Magdalena	Directos al Magdalena (Brazo Morales)	Probabilidad de incremento en los niveles de los ríos directos al Magdalena en el Brazo Morales y sus aportantes, especialmente la quebrada Norosí en el municipio de Norosí (Bolívar).
	Medio Magdalena	Quebrada El Carmen	Probabilidad de crecientes súbitas en la SZH de la Quebrada el Carmen, entre otros directos al Medio Magdalena, especialmente en los caños El Cristo y Pital, y quebrada Buturama. Especial atención en el municipio de Aguachica (Cesar).



Área Hidrográfica del Magdalena – Cauca (Cuenca alta del Río Cauca)



Actualización: 22 de abril de 2026 00:00 HLC



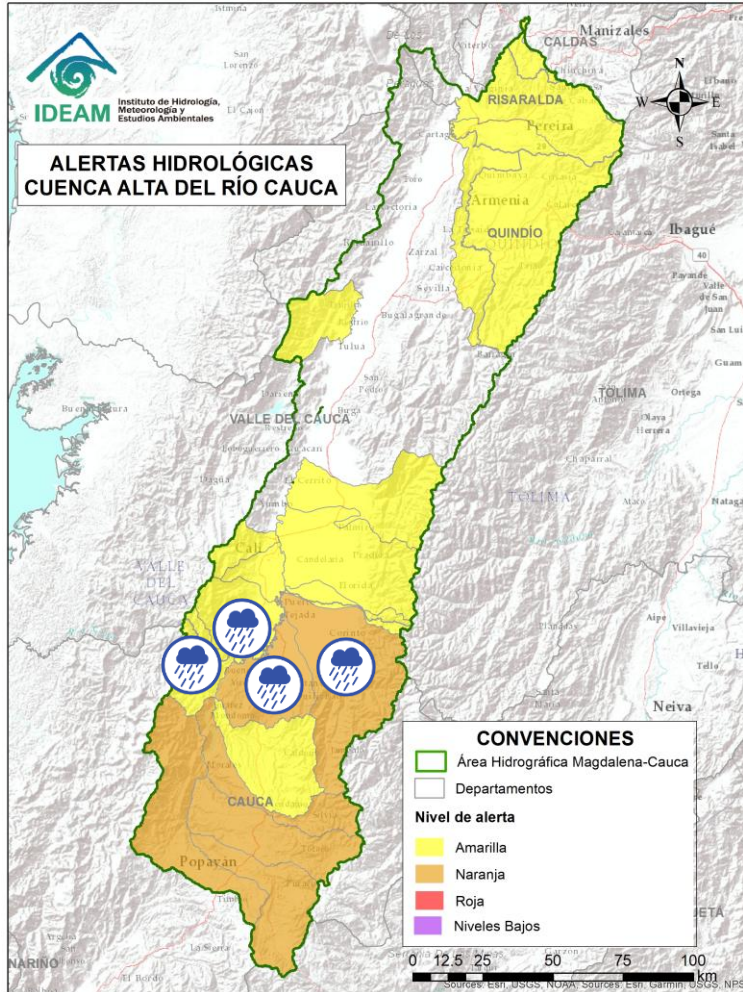
Alerta	Zona Hidrográfica	Subzona o Cuenca Hidrográfica	Descripción de la alerta hidrológica
	Cauca	Alto Río Cauca	Probabilidad de crecientes súbitas en la SZH del Alto Cauca, especialmente en el río San Francisco y río Blanco en el municipio de Puracé (Cauca), también en el río Piedras y la quebrada Pubus en el municipio de Popayán (Cauca).
	Cauca	Cuenca del río Salado	Probabilidad de crecientes súbitas en la cuenca del río Salado y sus afluentes como el río Negro (Cauca). Especial atención entre los municipios de El Tambo, Sotará y Puracé (Cauca).
	Cauca	Cuenca del río Palacé	Probabilidad de crecientes súbitas en el río Palacé y sus afluentes (aportante al Alto Cauca). Especial atención en los municipios de Totoró, Popayán y Cajibío (Cauca).
	Cauca	Cuenca del río Piendamó	Probabilidad de crecientes súbitas en la cuenca del río Piendamó, especialmente en la quebrada Manchay. Se recomienda especial atención en los municipios de Silvia, Piendamó, Morales y Suárez (Cauca).
	Cauca	Cuenca del río Ovejas	Probabilidad de crecientes súbitas en la cuenca del río Ovejas y sus afluentes como son el río Colcha. Especial atención a los municipios de Caldono y Piendamó (Cauca).



Área Hidrográfica del Magdalena – Cauca (Cuenca alta del Río Cauca)



Actualización: 22 de abril de 2026 00:00 HLC



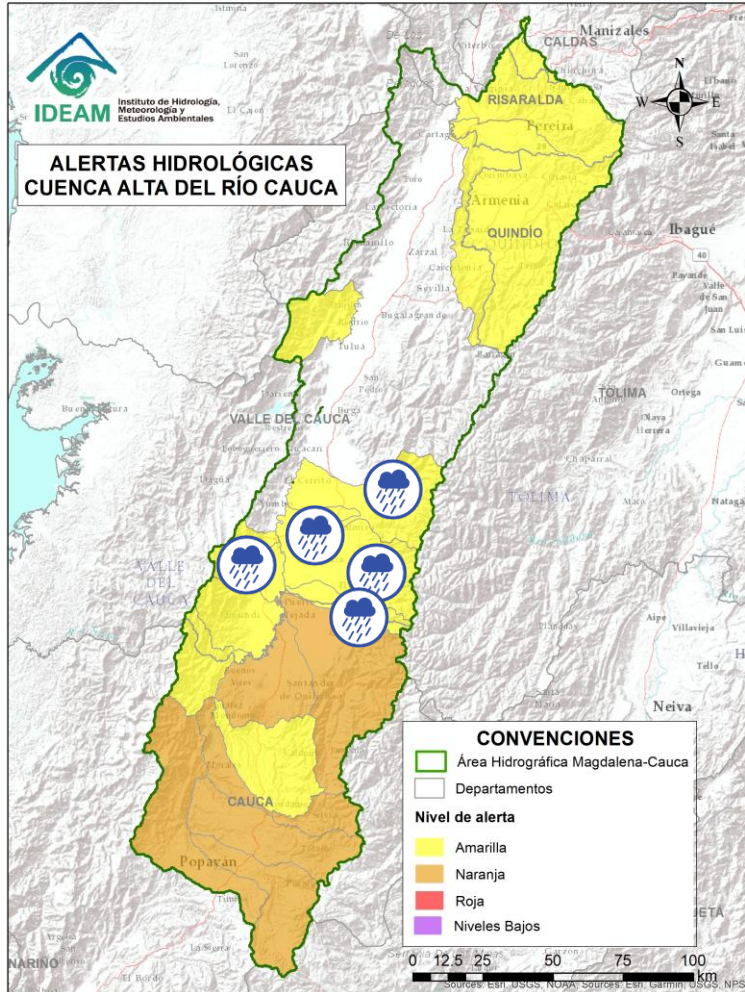
Alerta	Zona Hidrográfica	Subzona o Cuenca Hidrográfica	Descripción de la alerta hidrológica
	Cauca	Cuenca del río Quinamayó	Probabilidad de crecientes súbitas en el río Quinamayó y sus aportantes como son el río Quilichao, río Chiquito y la quebrada La Antonia. Especial atención en los municipios de Caloto y Santander de Quilichao (Cauca).
	Cauca	Cuenca del río Timba	Probabilidad de creciente súbita en el río Timba y sus afluentes, especial atención entre los municipios de El Cedral y Buenos Aires (Cauca).
	Cauca	Cuenca del río Palo	Probabilidad de crecientes súbitas en el río Palo y sus aportantes especialmente las quebradas Caparroza y Gargantilla, y los ríos Paila, Guengüe, Jagual y Negro. Especial atención en los municipios de Silvia, Padilla, Miranda, Toribio, Caloto, Puerto Tejada y Corinto (Cauca). Notas: 1) Se informa una creciente súbita del río Negro, la cual ha ocasionado el colapso de algunas vías (16/04/2026). 2) Inundación en la vereda Naranjal del municipio de Bolívar, Valle del Cauca (16/04/2026). 3) Se reporta afectación al puente vehicular debido a una creciente súbita de la quebrada Güengüe (17/04/2026) 4) Se reportan afectaciones en el barrio Villa rosario, Corinto Cauca, por desbordamiento del Río Güengüe en el sector el barranco (18/04/2026)
	Cauca	Cuenca de los ríos Claro y Jamundí	Probabilidad de crecientes súbitas en los ríos Claro, Jamundí, Pance y sus afluentes. Se recomienda especial atención al municipio de Jamundí, Valle del Cauca.



Área Hidrográfica del Magdalena – Cauca (Cuenca alta del Río Cauca)



Actualización: 22 de abril de 2026 00:00 HLC



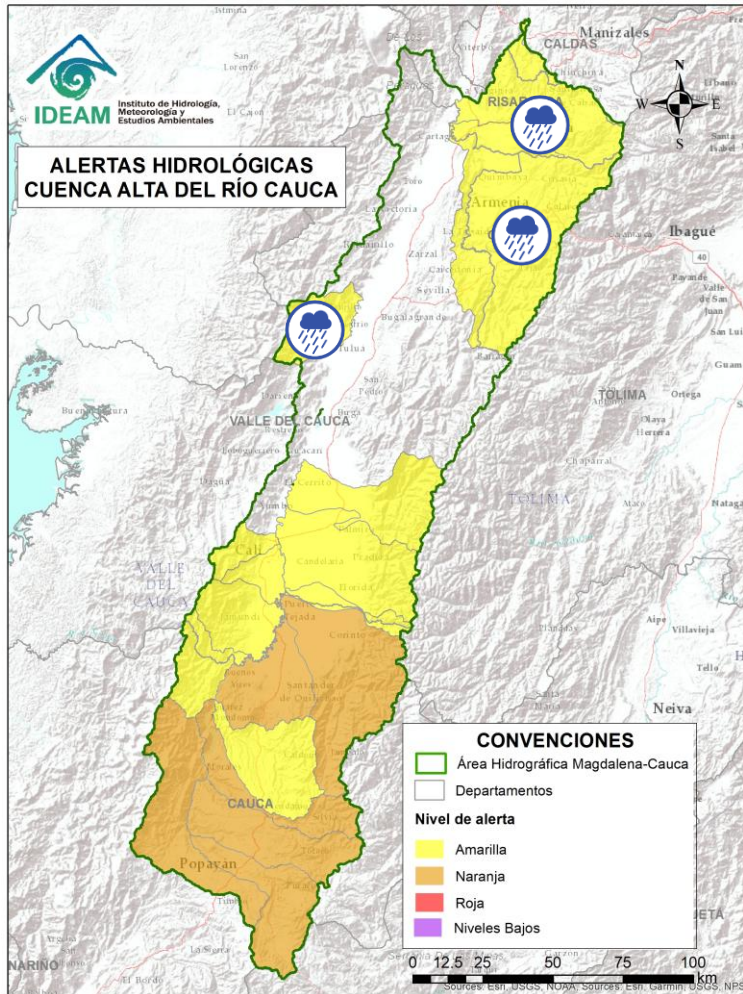
Alerta	Zona Hidrográfica	Subzona o Cuenca Hidrográfica	Descripción de la alerta hidrológica
	Cauca	Cuencas de los ríos Lili, Meléndez y Cañaveralejo	Probabilidad de crecientes súbitas en las cuencas de los ríos Lili, Meléndez y Cañaveralejo, afluentes al Alto Cauca en el departamento de Valle del Cauca. Se recomienda especial atención en la ciudad de Cali.
	Cauca	Cuenca del río Cali	Probabilidad de crecientes súbitas en el río Cali y sus afluentes. Se recomienda especial atención en la ciudad de Cali.
	Cauca	Cuenca del río Desbaratado	Probabilidad de crecientes súbitas del río Desbaratado y sus afluentes, aportantes al río Cauca en el departamento Valle del Cauca.
	Cauca	Cuencas de los ríos Guachal, Bolo, Fraile y Párraga	Probabilidad de crecientes súbitas en las cuencas de los ríos Bolo, Fraile, Guachal y Párraga y sus afluentes, aportantes al río Cauca en el departamento del Valle del Cauca. Especial atención en los municipios de Candelaria, Florida, Palmira y Pradera.
	Cauca	Cuencas de los ríos Amaime y Cerrito	Probabilidad de crecientes súbitas en los ríos Amaime, Cerrito y sus afluentes como el río Nima (departamento de Valle del Cauca). Especial atención en el municipio de Palmira y Valle del Cauca.



Área Hidrográfica del Magdalena – Cauca (Cuenca alta del Río Cauca)



Actualización: 22 de abril de 2026 00:00 HLC



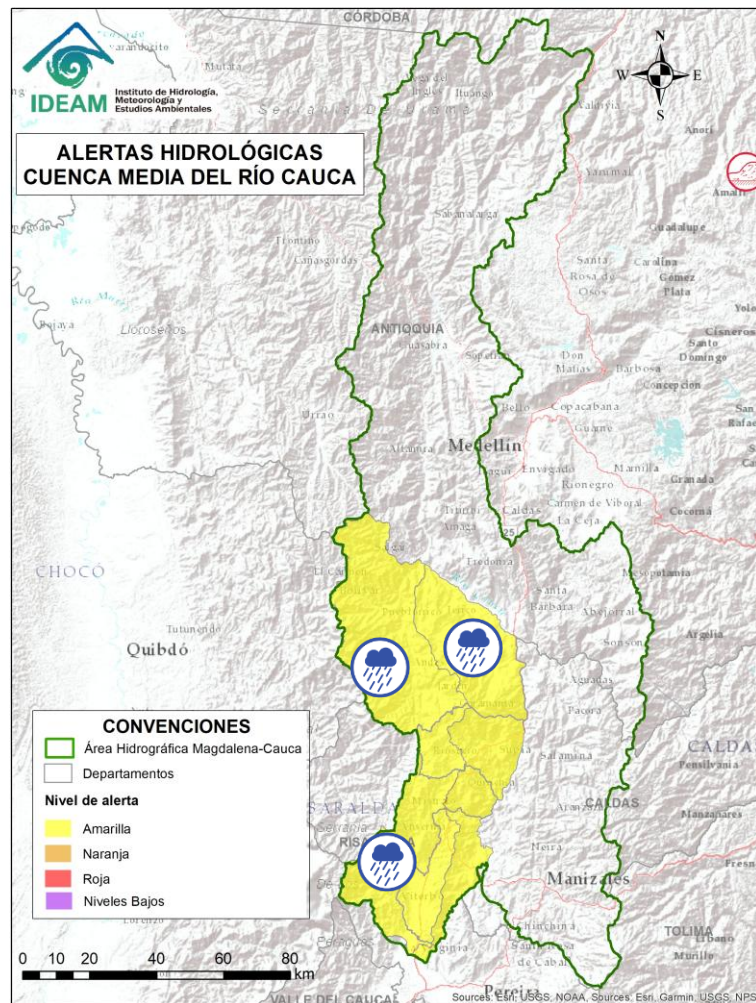
Alerta	Zona Hidrográfica	Subzona o Cuenca Hidrográfica	Descripción de la alerta hidrológica
	Cauca	Cuenca río Frío	Probabilidad de crecientes súbitas en el río Frío y sus afluentes, como el río Lindo. Especial atención en los municipios de Riofrío y Trujillo.
	Cauca	Cuenca del río La Vieja	Probabilidad de crecientes súbitas en el río La Vieja y sus afluentes, especialmente en los ríos Verde (municipios de Córdoba y Buenavista) y Quindío (municipios de Calarcá y Salento), río Lejos y la quebrada La Iglesia (municipio de Pijao), río Barragán, ríos Santo Domingo y Verde. Se recomienda especial atención en los municipios de Tebaida, Pijao, Génova, Armenia, Calarcá y Salento (Quindío), Caicedonia y Cartago (Valle del Cauca). Notas: 1) Se reportó creciente súbita de la quebrada La Bolivia a la altura del corregimiento la Quebrada Negra, del municipio de Calarcá, Quindío (15/04/2026). 2) Se reporta una creciente súbita del río Quindío (16/04/2026).
	Cauca	Cuenca del río Otún y otros directos al río Cauca	Probabilidad de crecientes súbitas en la cuenca del río Otún y sus afluentes, especial atención al río San Eugenio. Se recomienda especial atención en los municipios de Santa Rosa de Cabal, Dosquebradas, Marsella y Pereira (Risaralda).



Área Hidrográfica del Magdalena – Cauca (Cuenca Media del Río Cauca)



Actualización: 22 de abril de 2026 00:00 HLC



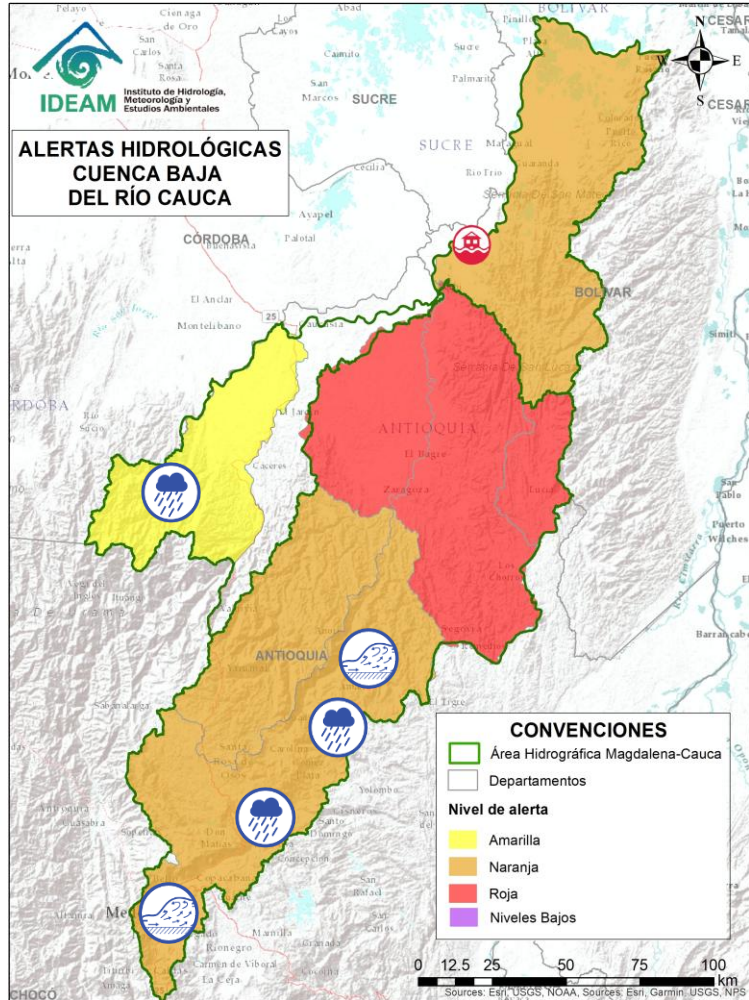
Alerta	Zona Hidrográfica	Subzona o Cuenca Hidrográfica	Descripción de la alerta hidrológica
	Cauca	Cuenca del río Risaralda	Probabilidad Crecientes súbitas en el río Risaralda y sus afluentes, especialmente las quebradas Aguas Claras y Pidria, y los ríos Guática y Mapa. Especial atención a la altura del municipio de Anserma, Belalcázar, Riosucio y Viterbo (Caldas), Apía, Balboa, Belén de Umbría, La Virginia y Mistrató (Risaralda).
	Cauca	Cuenca del río Cartama y Otros Directos al Cauca	Probabilidad de crecientes súbitas en la cuenca del río Cartama (Antioquia) y sus aportantes como el río Supía (Caldas) y las quebradas Cascabel, La Leona, La Vega y Pantanos. Especial atención en los municipios de La Pintada, Pueblorrico, Támesis y Valparaíso (Antioquia), Marmato y Supía (Caldas) y Quinchína (Risaralda).
	Cauca	Cuenca del río San Juan	Probabilidad de crecientes súbitas en el río San Juan y sus afluentes, especialmente en los ríos Taparto y Bolívar, y las quebradas La Liboriana, Los Monos y La Linda, a la altura de los municipios de Andes, Betania, Salgar, Ciudad Bolívar y Pueblorrico (Antioquia).



Área Hidrográfica del Magdalena – Cauca (Cuentas baja del Río Cauca)



Actualización: 22 de abril de 2026 00:00 HLC



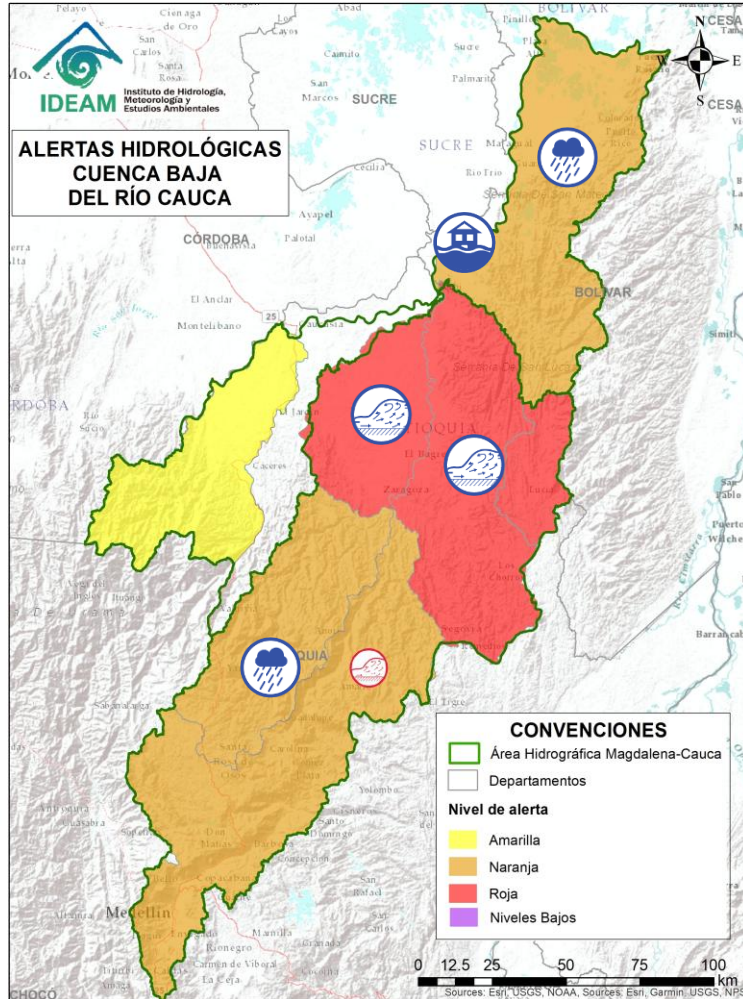
Alerta	Zona Hidrográfica	Subzona o Cuenca Hidrográfica	Descripción de la alerta hidrológica
	Cauca	Cuenca del río Tarazá-Man	Probabilidad de crecientes súbitas en los ríos Tarazá, Man y sus afluentes, especialmente la quebrada La Pinta y el caño Silencio. Especial atención a la altura de los municipios de Tarazá, Cáceres y Caucasia (Antioquia).
	Nechí	Cuenca Alta del río Porce (río Medellín)	Crecientes súbitas en el río Medellín y sus aportantes en el Valle de Aburra. Se recomienda mantener especial atención sobre el río Medellín y sus principales afluentes, entre ellos las quebradas Alta Vista, La Bermejala, Cafetal, Chuscala, Doña María, El Sesteadero, Hato, El Indio, Jabalona-Aguacatala, La Honda, La Iguaná, La Loca, La Madera, La Magdalena, La Muñoz, La Picacha, La Presidenta, La Santa Elena, Olivares, Sabanetica y La Toscana-Zenú. Especial atención a los municipios de Bello, Caldas, Copacabana, Girardota, Itagüí, La Estrella, Medellín, Sabaneta y Barbosa (Antioquia).
	Nechí	Cuenca del río Porce	Probabilidad de crecientes súbitas en el río Porce y sus afluentes. Especial atención a los municipios de Bello, Gómez Plata, Santa Rosa de Osos, Donmatías y Amalfi (Antioquia).
	Nechí	Cuenca del río Porce	Alerta puntual: Se reportó avenida torrencial en la vereda La Guayana, sector el Mango, zona rural del municipio de Amalfi, Antioquia (14/04/2026).



Área Hidrográfica del Magdalena – Cauca (Cuenca baja del Río Cauca)



Actualización: 22 de abril de 2026 00:00 HLC



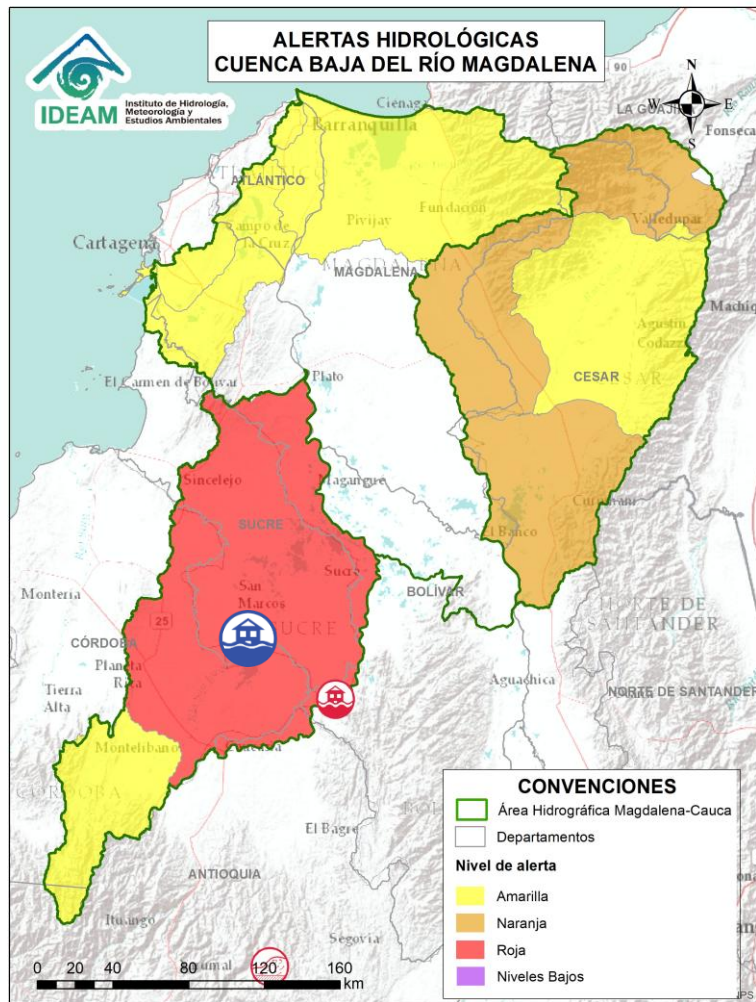
Alerta	Zona Hidrográfica	Subzona o Cuenca Hidrográfica	Descripción de la alerta hidrológica
	Nechí	Cuenca alta del río Nechí	Probabilidad de Crecientes súbitas en el río Nechí y sus aportantes en la cuenca alta, especialmente en los ríos Tenche, Dolores, Anorí y la quebrada Caño Seco. Especial atención a los municipios de Angostura, Anorí, Campamento y Yarumal (Antioquia).
	Nechí	Cuenca baja del río Nechí y sus aportantes	Crecientes súbitas en el río Nechí y sus aportantes en la cuenca baja, especialmente las quebradas La Oca – Villa Mena, Villa - Puente Villa, y los ríos Tiguí y El Bagre. Se recomienda especial atención en los municipios de Zaragoza, El Bagre y Nechí (Antioquia). Nota: Se reporta desbordamiento del río Nechí, generando inundaciones a la altura del Bagre, Antioquia. (16/04/2026)
	Cauca	Directos Bajo Cauca – Magdalena. Ciénaga La Raya entre río Nechí y Brazo de Loba	Probabilidad de crecientes súbitas en los aportantes directos al Bajo Cauca – Ciénaga La Raya entre río Nechí y Brazo de Loba, con especial atención en las quebradas San Mateo, Claras, Montecristo, Bocachica y Manzanares; y los ríos Ariza y Caribona en el municipio de Montecristo (Bolívar). Notas: 1) desbordamiento del río Caribona (16/04/2026). 2) Se reportó inundación por desbordamiento del río Caribona y de las quebradas Montecristo, Ariza y Auyama a la altura del municipio de Montecristo, Bolívar (17/04/2026).
	Cauca	Bajo río Cauca	Alerta puntual: Afectaciones por rompimiento del dique marginal del río Cauca en el sector Caregato a la altura de San Jacinto del Cauca (Bolívar). Se recomienda especial atención en La Región de La Mojana por transvase del caudal del río Cauca (06/05/2024).



Área Hidrográfica del Magdalena – Cauca (Cuenca baja del Río Magdalena)



Actualización: 22 de abril de 2026 00:00 HLC



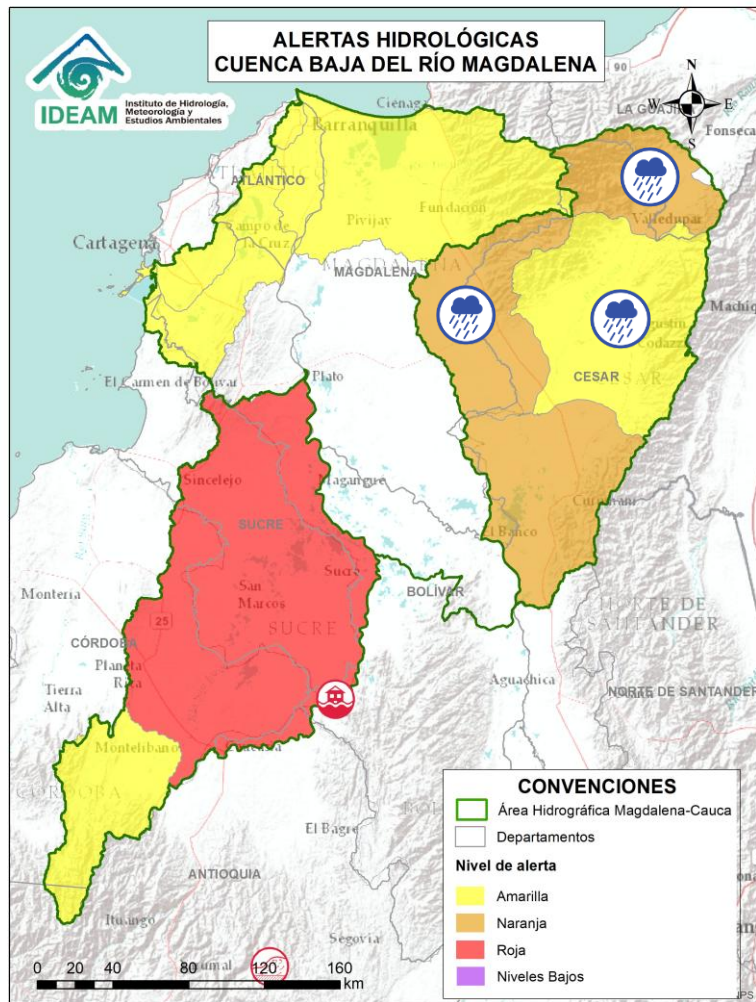
Alerta	Zona Hidrográfica	Subzona o Cuenca Hidrográfica	Descripción de la alerta hidrológica
	Bajo Magdalena – Cauca – San Jorge	Bajo San Jorge – La Mojana	Persisten las áreas inundadas en los municipios de San Jacinto del Cauca, Caimito, San Benito Abad, Ayapel, Guaranda, San Marcos y Sucre, asociadas al ingreso de agua del río Cauca a través de los boquetes en Caregato y Los Arrastres. Notas: 1) Activación del rompimiento en el sector de la Hacienda la Palmira (4/02/2026). 2) reporte de Rompimientos en la margen izquierda del río San Jorge en los sectores del Totumo, Cantaleta y Voragine, afectando las comunidades de Nueva Esperanza, Puerto Leticia, Puerto Santo y Cintura – Pueblo Nuevo. (08/02/2026).



Área Hidrográfica del Magdalena – Cauca (Cuenca baja del Río Magdalena)



Actualización: 22 de abril de 2026 00:00 HLC



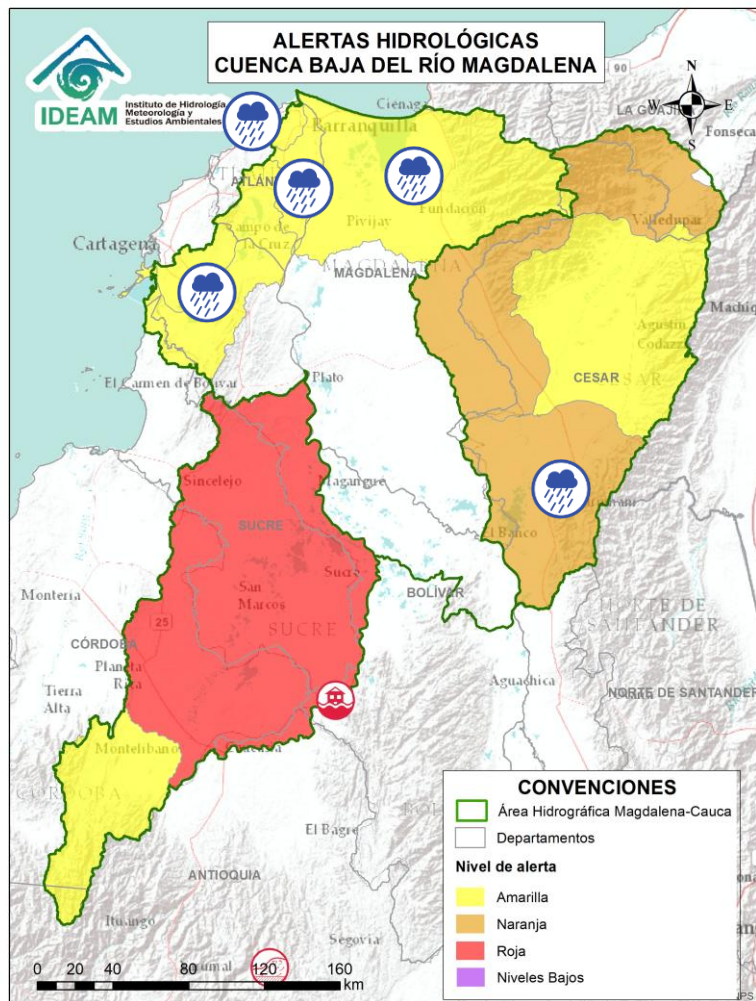
Alerta	Zona Hidrográfica	Subzona o Cuenca Hidrográfica	Descripción de la alerta hidrológica
	Cesar	Cuenca alta del río Cesar	Probabilidad de crecientes súbitas en la cuenca alta del río Cesar y sus afluentes. Se recomienda prestar especial atención a las riberas de los ríos Guatapurí y Badillo, en el municipio de Valledupar (Cesar), especialmente en sectores como los corregimientos de Chemesquemena y Vega Arriba. Igualmente, se recomienda vigilancia en la quebrada La Malena, a la altura del corregimiento de Patillal (Valledupar - Cesar). Adicional se sugiere estar atentos en los municipios de San Juan del Cesar, El Molino y Villanueva (La Guajira).
	Cesar	Cuenca media del río Cesar	Probabilidad de crecientes en la cuenca media del río Cesar, especial atención en los ríos Sororia, Maracas, Santo Tomás y Tucuy, estos últimos en la Serranía del Perijá. Especial atención en los municipios de Valledupar, Pueblo Bello, Agustín Codazzi, La Paz, Becerril y La Jagua de Ibirico (Cesar).
	Cesar	Cuenca del río Ariguani	Probabilidad de crecientes súbitas en el río Ariguani y sus afluentes, especialmente para el río Ariguanicito. Se recomienda especial atención en los municipios de Pueblo Bello, El Copey, Bosconia (Cesar).



Área Hidrográfica del Magdalena – Cauca (Cuenca baja del Río Magdalena)



Actualización: 22 de abril de 2026 00:00 HLC



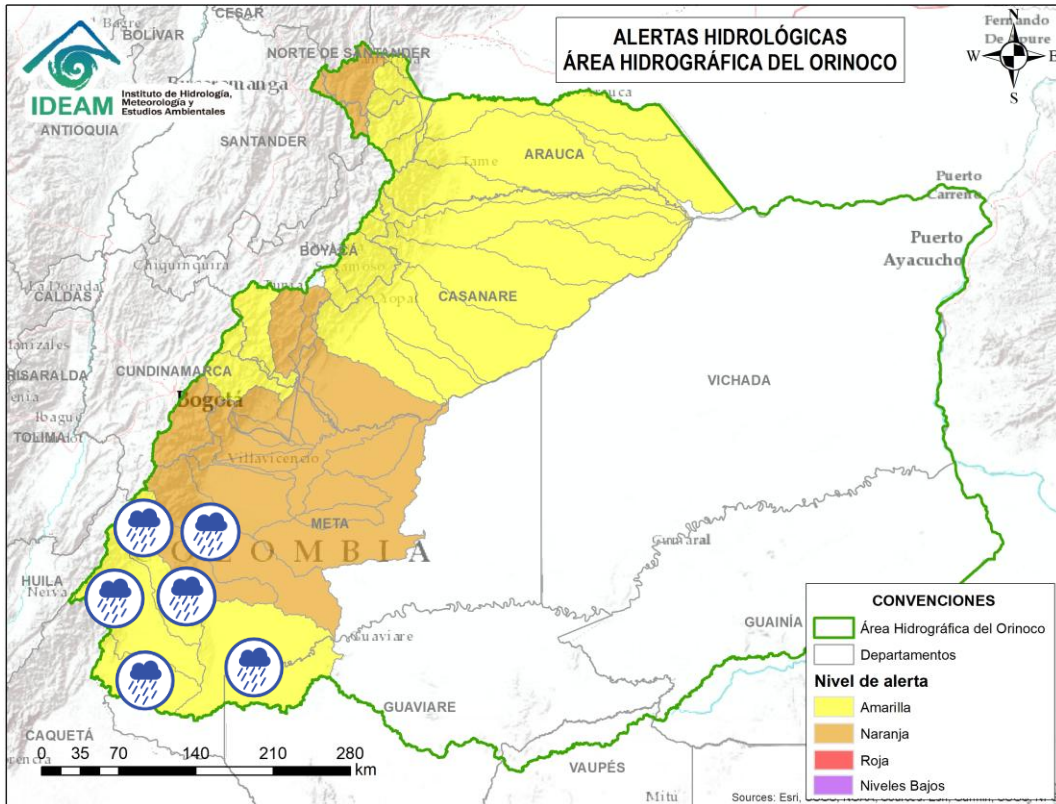
Alerta	Zona Hidrográfica	Subzona o Cuenca Hidrográfica	Descripción de la alerta hidrológica
	Cesar	Cuenca Baja del río Cesar	Probabilidad de crecientes súbitas en ríos afluentes de la cuenca baja del río Cesar. Especial atención a la altura del municipio de Chimichagua y en el corregimiento Saloa (Cesar).
	Bajo Magdalena	Canal del Dique	Probabilidad de incrementos en el Canal del Dique y probabilidad crecientes súbitas en arroyos, se recomienda especial atención en los municipios de Suan, Santa Lucia, Manatí, Repelón (Atlántico), San Estanislao, San Cristóbal, Soplaviento, Mahates, Arjona, María La Baja, Pasacaballos, Sabanalarga, Arroyohondo y Calamar (Bolívar).
	Bajo Magdalena	Ciénaga Grande de Santa Marta	Probabilidad de crecientes súbitas en los ríos que descienden de la Sierra Nevada de Santa Marta, tales como los ríos Sevilla, Tucurín, Frio, Orihueca, Aracataca, Fundación y sus afluentes (en la parte occidente de la Sierra Nevada de Santa Marta). Se recomienda especial atención en los municipios de Ciénaga, Zona Bananera, Aracataca, Fundación y El Retén (Magdalena).
	Bajo Magdalena	Directos al Magdalena entre Calamar y desembocadura al mar Caribe	Probabilidad de incrementos de niveles en los directos al Magdalena entre Calamar y desembocadura al mar Caribe. Especial atención a los centros poblados de Suán y Campo de la Cruz, Cerro de San Antonio, El Piñón, Remolino y Sitio Nuevo. No se descartan posibles formaciones de arroyos en los municipios de Barranquilla, Soledad y Malambo (Atlántico).
	Bajo Magdalena	Ciénaga Mallorquín	Probabilidad de formación de arroyos en la ciudad de Barranquilla y Soledad (Atlántico). De igual forma, se recomienda estar atentos a los niveles de los arroyos aportantes a la Ciénaga de Mallorquín.



Área Hidrográfica del Orinoco



Actualización: 22 de abril de 2026 00:00 HLC



Alerta	Zona Hidrográfica	Subzona o Cuenca Hidrográfica	Descripción de la alerta hidrológica
	Guaviare	Cuenca del río Losada	Probabilidad de crecientes súbitas en el río Losada y sus afluentes. Especial atención en el municipio de La Macarena (Meta).
	Guaviare	Cuenca del Alto río Guayabero	Probabilidad de crecientes súbitas en la parte alta del río Guayabero y sus afluentes.
	Guaviare	Cuenca del río Guape	Probabilidad de crecientes súbitas en el río Guape y sus afluentes como el río Duda. Especial atención en los municipios de La Uribe y Mesetas.
	Guaviare	Cuenca Baja del río Guayabero	Probabilidad de crecientes súbitas en la parte baja del río Guayabero y sus afluentes, especial atención en los municipios de La Macarena, Vistahermosa, Puerto Rico y San José del Guaviare.
	Guaviare	Cuenca del río Güejar	Probabilidad de crecientes súbitas en la cuenca del río Güejar y sus afluentes. Se recomienda especial atención entre los municipios de Mesetas, San Juan de Arama y Vistahermosa (Meta).
	Guaviare	Cuenca del río Ariari	Probabilidad de crecientes súbitas en el río Ariari y sus aportantes, en particular en los caños Aguas Claras, Buenos Aires, Cristalina, Gualas, Irique y Tapare, así como en los ríos Cubiullera, Guape, Hurichare y Viejo. Especial atención en los municipios de Cubarral, El Castillo, El Dorado, Fuente de Oro, Granda, Guamal, Lejanías, Puerto Concordia, Puerto Lleras, Puerto Rico, San Juan de Arama, Vista Hermosa (Meta). Nota: 1) Se reportó desbordamiento del caño Aguas Zarcas, en la vía El Dorado – Cubarral (Meta) (10/04/2026). 2) Se reportó creciente súbita del río Cumaral a la altura del municipio de El Castillo, Meta (10/04/2026).



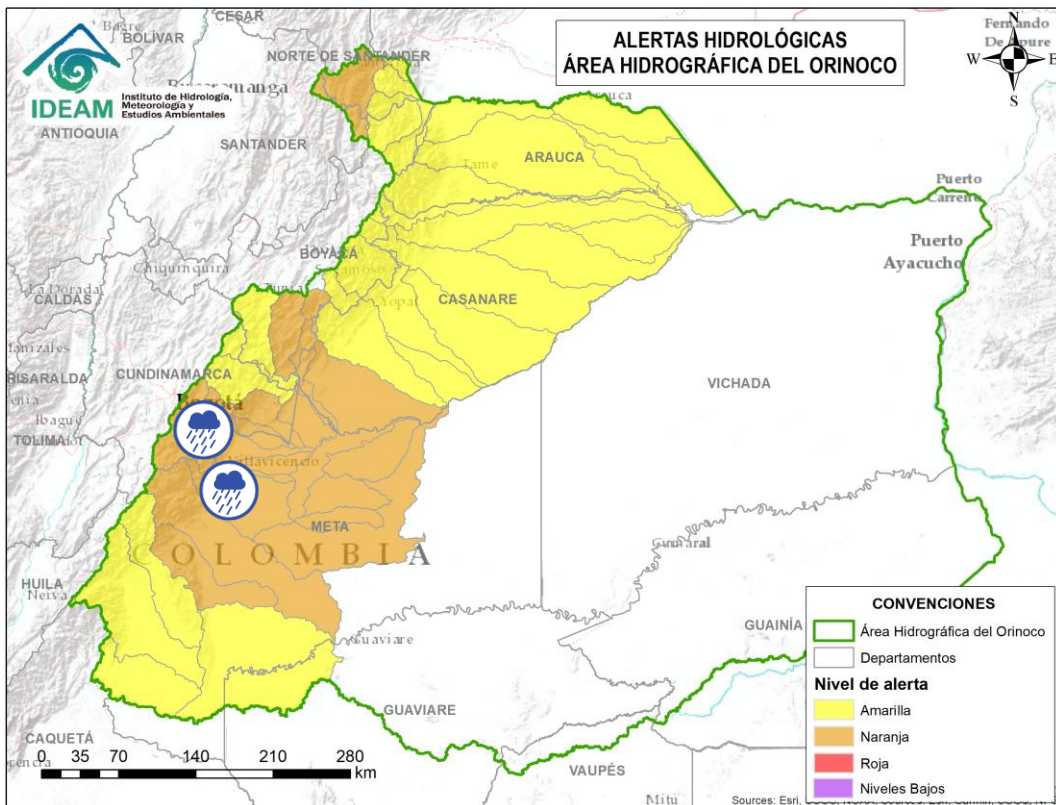
Por favor, pique aquí para volver al mapa principal de Áreas Hidrográficas de Colombia.



Área Hidrográfica del Orinoco



Actualización: 22 de abril de 2026 00:00 HLC



Alerta	Zona Hidrográfica	Subzona o Cuenca Hidrográfica	Descripción de la alerta hidrológica
	Meta	Cuencas de los ríos Metica, Guamal y Humadea	Probabilidad de crecientes súbitas en las cuencas de los ríos Metica, Guamal y Humadea (aportantes a la cuenca alta del río Meta) y sus afluentes, especialmente los ríos Acacias y Acacitas, y los caños Chichimene y Cola de Pato, entre otros. Se recomienda prestar atención a los municipios de Castilla la Nueva, Guamal y Acacías del departamento de Meta. Nota: Se reporta creciente súbita del río Guamal con afectación en los municipios de Guamal y Castilla La Nueva, Meta (10/04/2026).
	Meta	Cuenca río Guayuriba	Probabilidad de crecientes súbitas en el río Guayuriba y sus afluentes, tales como, las quebradas Blanca, Las Jotas y San Marcos, así como los ríos Blanco y Negro a la altura de Guayabetal, Gutiérrez y Quetame (Cundinamarca). Especial atención en los municipios de Choachí, Fómeque, Guayabetal, Gutiérrez, Quetame y Une (Cundinamarca), Acacías, Puerto López, San Carlos de Guaroa y Villavicencio (Meta).
	Meta	Cuenca del río Guatiquía	Probabilidad de crecientes súbitas en el río Guatiquía y sus afluentes, especialmente en los caños Grande, Maizaro y Tigre, así como en las quebradas La Cajones y Salina, y los ríos Caney y Ocoa. Se recomienda especial atención en los municipios de El Calvario, San Juanito, Restrepo y Villavicencio (Meta).



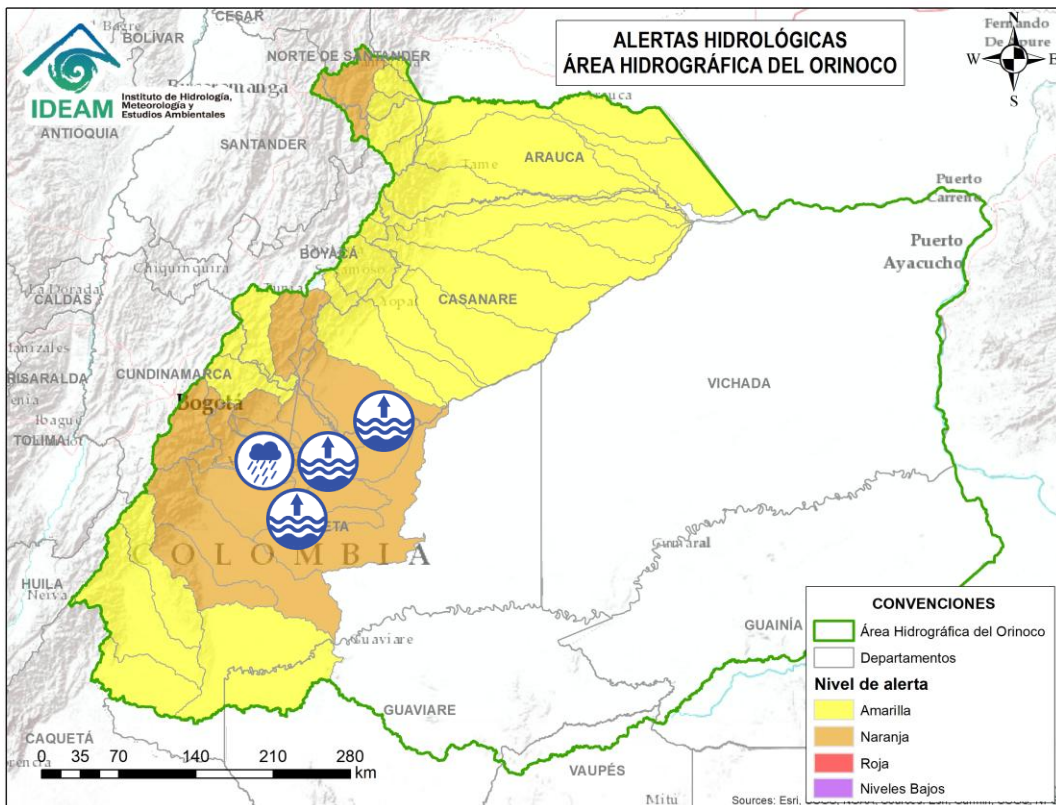
Por favor, pique aquí para volver al mapa principal de Áreas Hidrográficas de Colombia.



Área Hidrográfica del Orinoco



Actualización: 22 de abril de 2026 00:00 HLC



Alerta	Zona Hidrográfica	Subzona o Cuenca Hidrográfica	Descripción de la alerta hidrológica
	Meta	Cuenca del río Guacavía	Probabilidad de crecientes súbitas en el río Guacavía y sus afluentes, se recomienda especial atención a la altura del municipio Cumaral (Meta).
	Meta	Cuenca río Humea	Probabilidad de crecientes súbitas en el río Humea y sus afluentes, especialmente el río San Juanito. Especial atención en los municipios de Paratebueno y Medina (Cundinamarca).
	Meta	Directos al Meta entre ríos Guayuriba y Yucao	Niveles altos del río Meta entre los municipios de Puerto López (Meta) y Orocué (Casanare). Se recomienda especial atención a las comunidades ribereñas localizadas en su recorrido por los municipios de Puerto López, Cabuyaro (Meta), Villanueva, Tauramena y Orocué (Casanare).



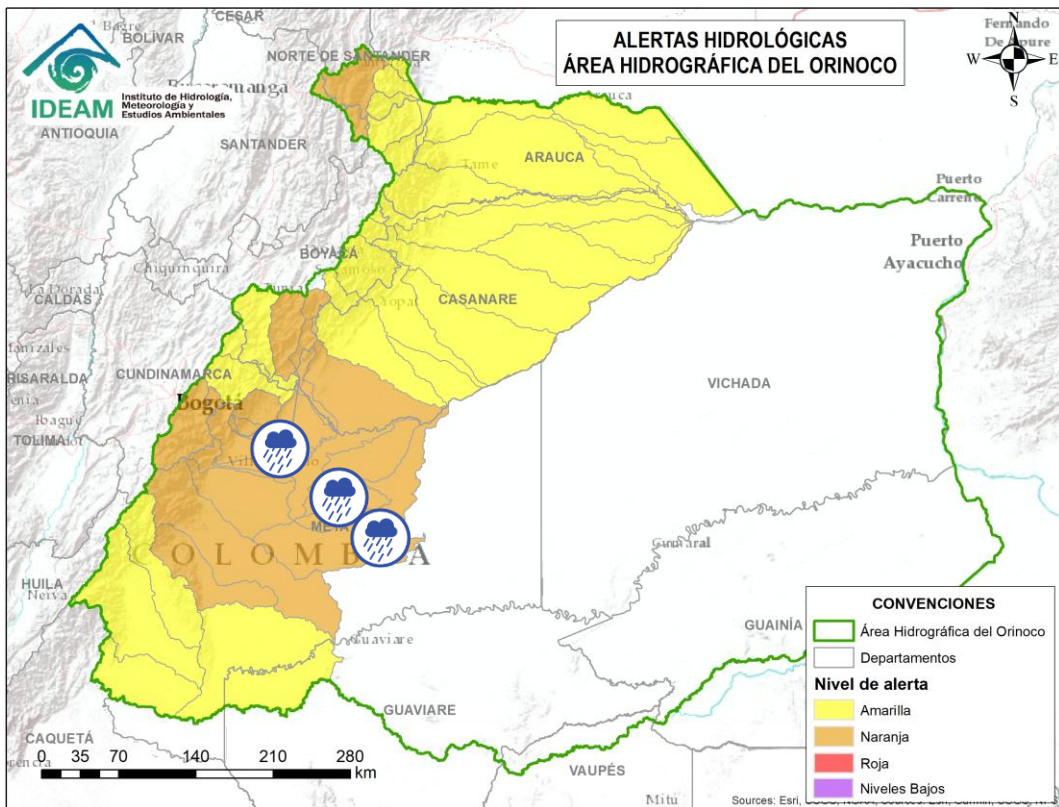
Por favor, pique aquí para volver al mapa principal de Áreas Hidrográficas de Colombia.



Área Hidrográfica del Orinoco



Actualización: 22 de abril de 2026 00:00 HLC



Alerta	Zona Hidrográfica	Subzona o Cuenca Hidrográfica	Descripción de la alerta hidrológica
	Meta	Cuenca del río Negro	Probabilidad de crecientes súbitas en el río Negro y sus afluentes, se recomienda especial atención en Villavicencio (Meta).
	Meta	Directos al río Meta entre los ríos Guatiquía y Upía	Probabilidad de crecientes súbitas de los tributarios al río Meta entre los ríos Guatiquía y Upía. Especial atención a la altura de los municipios de Paratebuena, Barranca de Upía y Cabuyaro.
	Meta	Cuenca del río Manacacías	Probabilidad de incrementos en el nivel del río Manacacías y aportantes. Especial atención en el municipio de Puerto Gaitán (Meta).
	Meta	Cuenca del caño Cumaral	Probabilidad de incrementos súbitos en las cuencas de los ríos caño Cumaral y sus afluentes, especial atención en el municipio de San Martín (Meta).
	Meta	Cuenca del río Melúa	Probabilidad de incrementos súbitos en las cuencas de los ríos Melúa y sus afluentes, especial atención en el municipio de San Martín (Meta).
	Meta	Cuenca del río Yucao	Probabilidad de crecientes súbitas en la cuenca del río Yucao. Especial atención en el municipio de Puerto Gaitán (Meta).



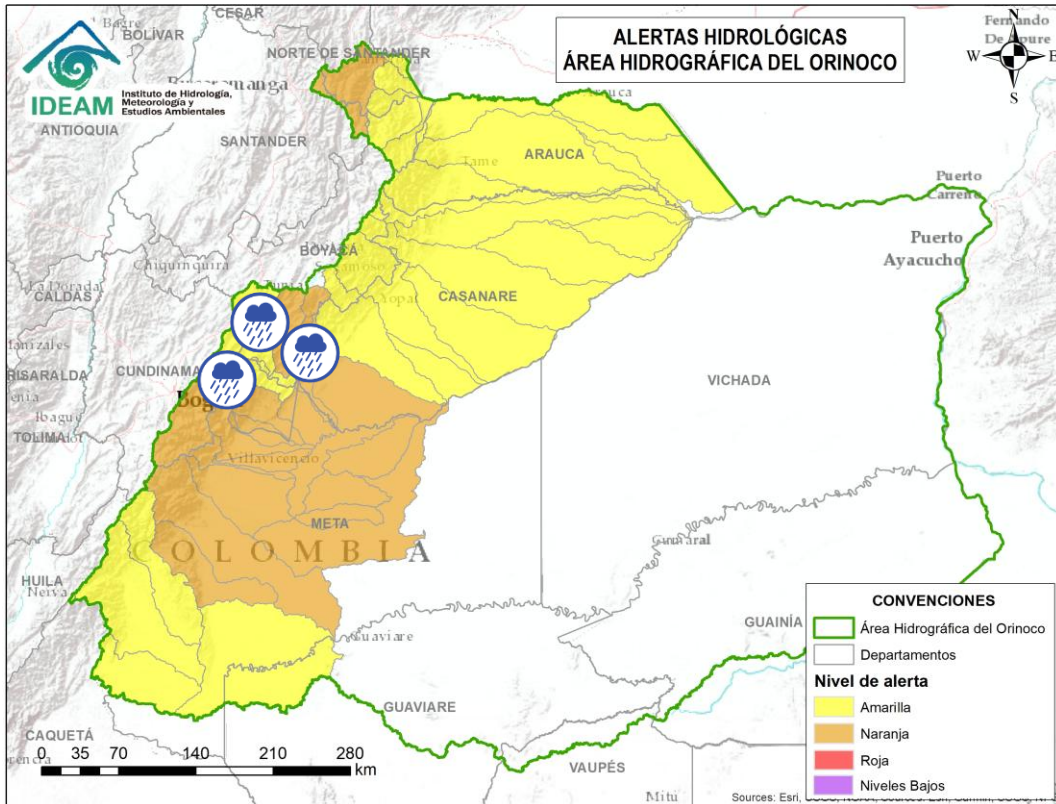
Por favor, pique aquí para volver al mapa principal de Áreas Hidrográficas de Colombia.



Área Hidrográfica del Orinoco



Actualización: 22 de abril de 2026 00:00 HLC



Alerta	Zona Hidrográfica	Subzona o Cuenca Hidrográfica	Descripción de la alerta hidrológica
	Meta	Cuenca del río Guavio	Probabilidad de crecientes súbitas en la cuenca del río Guavio y sus afluentes, especialmente el río Sueva y Chivor, y en los caños Hondo - Tunjita. Especial atención en el municipio de Gachetá (Cundinamarca).
	Meta	Cuenca del río Garagoa	Probabilidad de crecientes súbitas en la cuenca del río Garagoa y sus afluentes, especialmente el río Bata, Machetá y Teatinos. Especial atención en los municipios de Almeida, Chivor, Garagoa, Jenesano, Macanal, Santa María, Somondoco y Tibirita (Boyacá).
	Meta	Cuenca del río Lengupá	Probabilidad de Crecientes súbitas en el río Lengupá y sus aportantes, tales como el río Mueche. Especial atención en los municipios de Rondón, Zetaquirá, Campohermoso, Santa María y San Luis de Gaceno (Boyacá).
	Meta	Cuenca del río Upía	Probabilidad de crecientes súbitas en el río Upía y sus afluentes. Se recomienda especial atención en los municipios de San Luis de Gaceno (Boyacá); Sabanalarga, Villanueva (Casanare); Barranca de Upía y Cabuyaro (Meta).



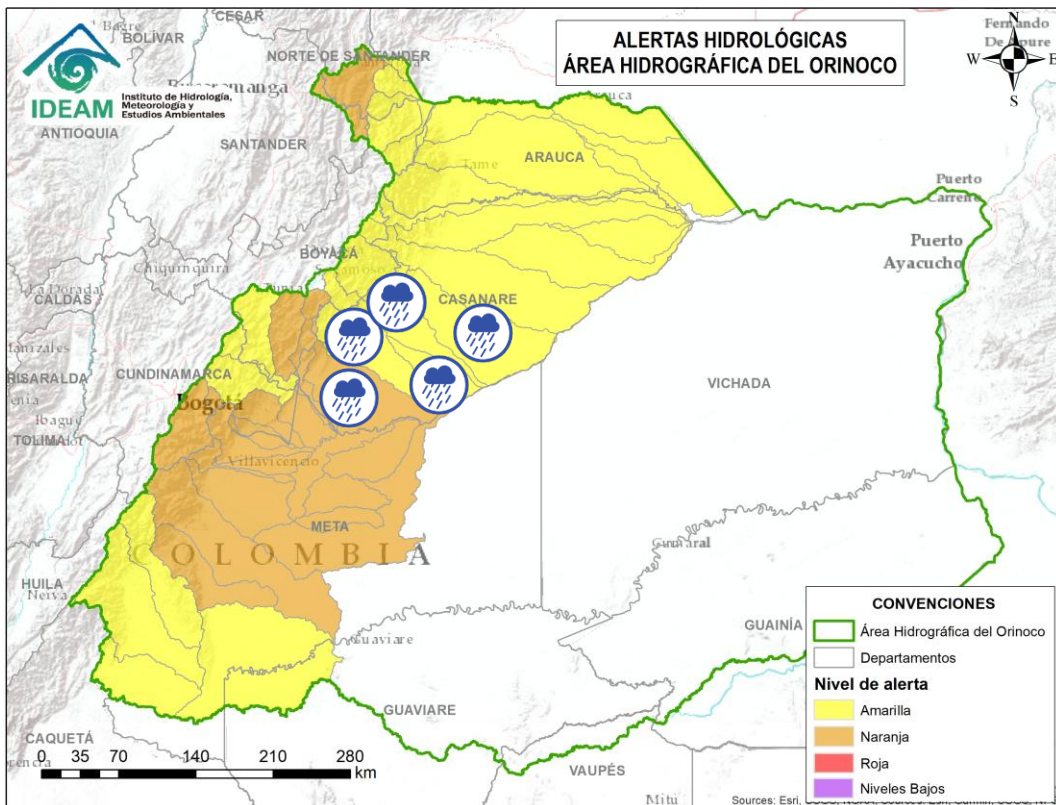
Por favor, pique aquí para volver al mapa principal de Áreas Hidrográficas de Colombia.



Área Hidrográfica del Orinoco



Actualización: 22 de abril de 2026 00:00 HLC



Alerta	Zona Hidrográfica	Subzona o Cuenca Hidrográfica	Descripción de la alerta hidrológica
	Meta	Cuenca del río Túa	Probabilidad de crecientes súbitas en el río Túa y sus afluentes especialmente el caño Arietes, se recomienda especial atención sobre los municipios de Monterrey, Tauramena y Villanueva (Casanare).
	Meta	Cuenca del río Cusiana	Probabilidad de crecientes súbitas en el río Cusiana y sus tributarios, especialmente el río Unete y el río Charte. Se recomienda especial atención en los municipios de Pajarito y Aquitania (Boyacá), Tauramena, Recetor, Aguazul y Maní (Casanare).
	Meta	Directos al Meta entre Cusiana y Cravo Sur	Probabilidad de crecientes súbitas en los ríos afluentes al río Meta en el sector comprendido entre los ríos Cusiana y Cravo Sur.
	Meta	Cuenca del río Cravo Sur	Probabilidad de crecientes súbitas en el río Cravo Sur y sus afluentes. Especial atención en los municipios de Labranzagrande (Boyacá), Yopal, Nunchía y Orocué (Casanare).
	Meta	Caño Guanápalo	Probabilidad de crecientes súbitas en el caño Guanápalo. Especial atención a la altura de los municipios de Nunchía, San Luis de Palenque y Orocué (Casanare).



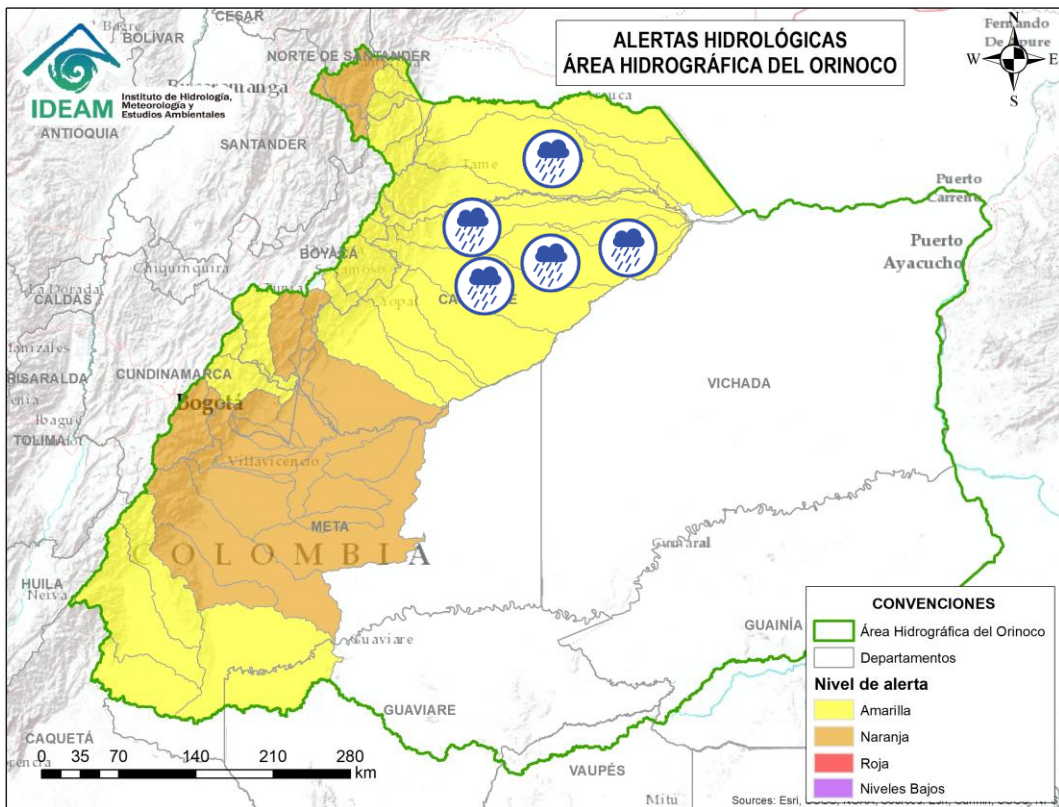
Por favor, pique aquí para volver al mapa principal de Áreas Hidrográficas de Colombia.



Área Hidrográfica del Orinoco



Actualización: 22 de abril de 2026 00:00 HLC



Alerta	Zona Hidrográfica	Subzona o Cuenca Hidrográfica	Descripción de la alerta hidrológica
	Meta	Cuenca del río Pauto	Probabilidad de crecientes súbitas en el río Pauto y sus aportantes, como las quebradas Cañaverales y El Oso, y los ríos Curama y Pore. Igual condición, se espera en el río Guachiría y sus aportantes. Especial atención en los municipios de Chita, Pisba, Socotá (Boyacá), Támara, Pore, San Luis de Palenque y Trinidad (Casanare).
	Meta	Directos al río Meta entre ríos Pauto y Agua Clara (mi)	Probabilidad de crecientes súbitas en los ríos directos al río Meta entre ríos Pauto y Agua Clara (mi).
	Casanare	Caño Agua Clara	Probabilidad de crecientes súbitas en el caño Agua Clara y sus afluentes.
	Casanare	Cuenca del río Ariporo	Probabilidad de crecientes súbitas en el río Ariporo y sus aportantes, como el río Muese y caño Barrosa. Especial atención en los municipios de Paz de Ariporo y Hato Corozal.
	Casanare	Cuenca del río Casanare	Probabilidad de crecientes súbitas en la parte alta del río Casanare y sus afluentes, especialmente las quebradas Las Guamas y Sacamita. Especial atención en los municipios de Chita (Boyacá), Hato Corozal, La Salina, Sácoma (Casanare) y Tame (Arauca).
	Casanare	Cuenca del río Cravo Norte	Probabilidad de crecientes súbitas en el río Cravo Norte y sus afluentes como el río Ele, en sectores del piedemonte a la altura del municipio de los municipios Fortul, Tame y Arauquita (Arauca).



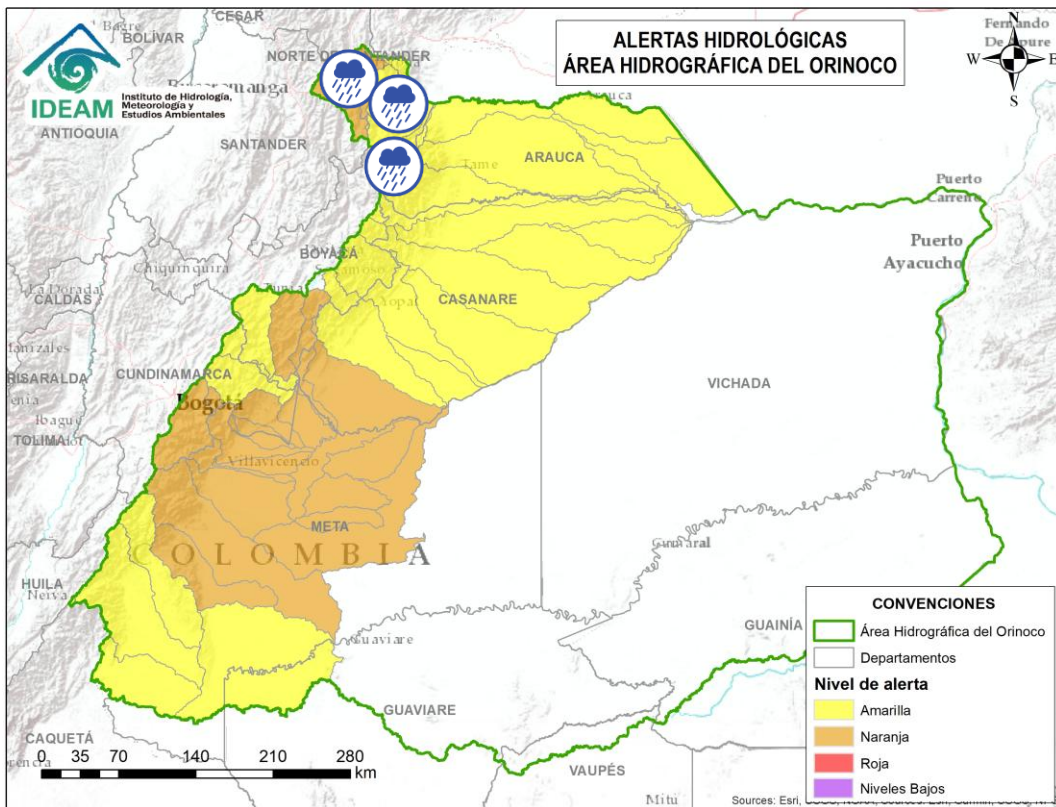
Por favor, pique aquí para volver al mapa principal de Áreas Hidrográficas de Colombia.



Área Hidrográfica del Orinoco



Actualización: 22 de abril de 2026 00:00 HLC



Alerta	Zona Hidrográfica	Subzona o Cuenca Hidrográfica	Descripción de la alerta hidrológica
	Arauca	Cuenca del río Chitagá	Probabilidad de crecientes súbitas en la cuenca del río Chitagá y sus afluentes. Especial atención en los municipios de Chitagá, Cácosta y Silos (Norte de Santander).
	Arauca	Cuenca del río Alto Apure	Probabilidad de crecientes súbitas en aportantes de la cuenca alta del río Apure.
	Arauca	Cuenca del río Margua	Probabilidad de crecientes súbitas en la cuenca del río Margua. Especial atención en el municipio de Toledo (Norte de Santander).
	Arauca	Río Cobugón – Río Covaría	Probabilidad de crecientes súbitas en los ríos Cobugón, Covaría y sus afluentes. Especial atención en el municipio de Cubará (Boyacá).
	Arauca	Cuenca del río Bojabá	Probabilidad de crecientes súbitas en el río Bojabá y sus afluentes. Se recomienda especial atención en los municipios de Cubará (Boyacá) y Saravena (Arauca).



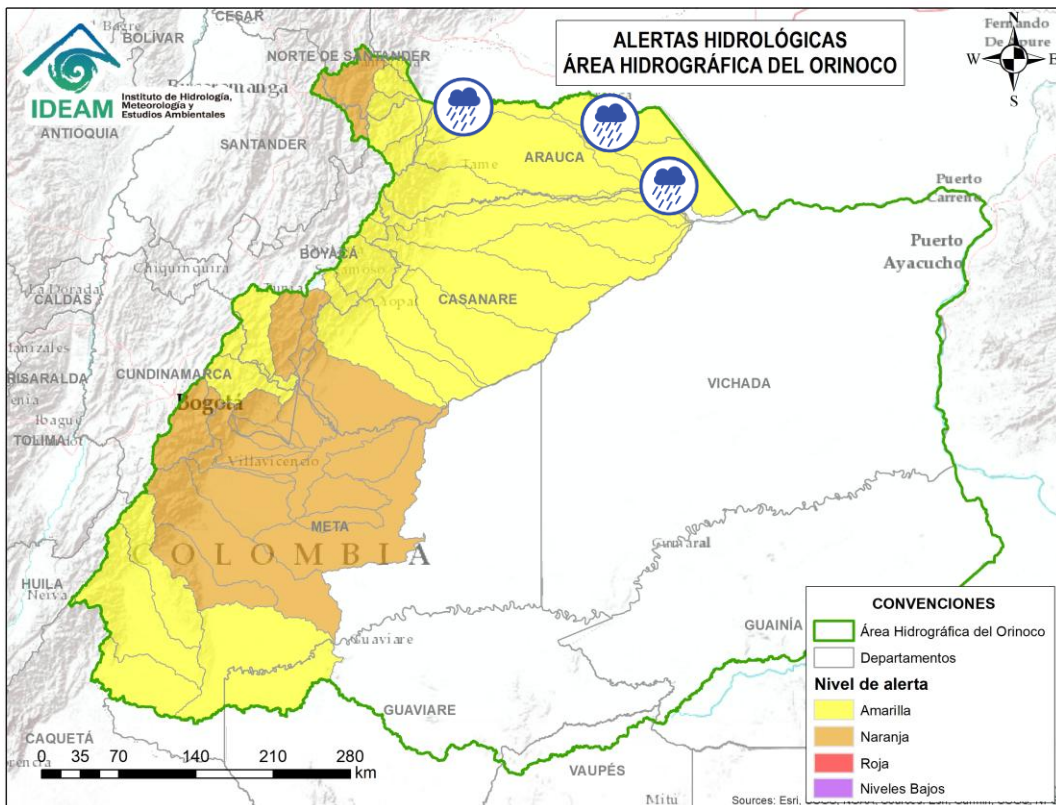
Por favor, pique aquí para volver al mapa principal de Áreas Hidrográficas de Colombia.



Área Hidrográfica del Orinoco



Actualización: 22 de abril de 2026 00:00 HLC



Alerta	Zona Hidrográfica	Subzona o Cuenca Hidrográfica	Descripción de la alerta hidrológica
	Arauca	Cuenca del río Banadía y otros directos al Arauca	Probabilidad de crecientes súbitas en el río Arauca a la altura del municipio de Arauquita (Arauca) y sus afluentes como son Cusay o Ele y caño Caranal; así mismo, probabilidad de incrementos súbitos de sus aportantes, tales como, el río Banadía. Se recomienda especial atención en los municipios de Arauquita, Saravena, Fortul y el centro poblado de Puerto Nariño del municipio de Saravena, como a las demás poblaciones ribereñas al río Arauca.
	Arauca	Directos río Arauca (md)	Probabilidad de incrementos en el nivel del río Arauca y aportantes al bajo Arauca, a la altura del municipio de Arauca (Arauca).
	Orinoco Directos	Caño Samuco	Probabilidad de incrementos moderados en el nivel del Caño Samuco en Arauca.
	Orinoco Directos	Cuenca del río Cinaruco	Probabilidad de incrementos moderados en el nivel del río Cinaruco y sus afluentes.



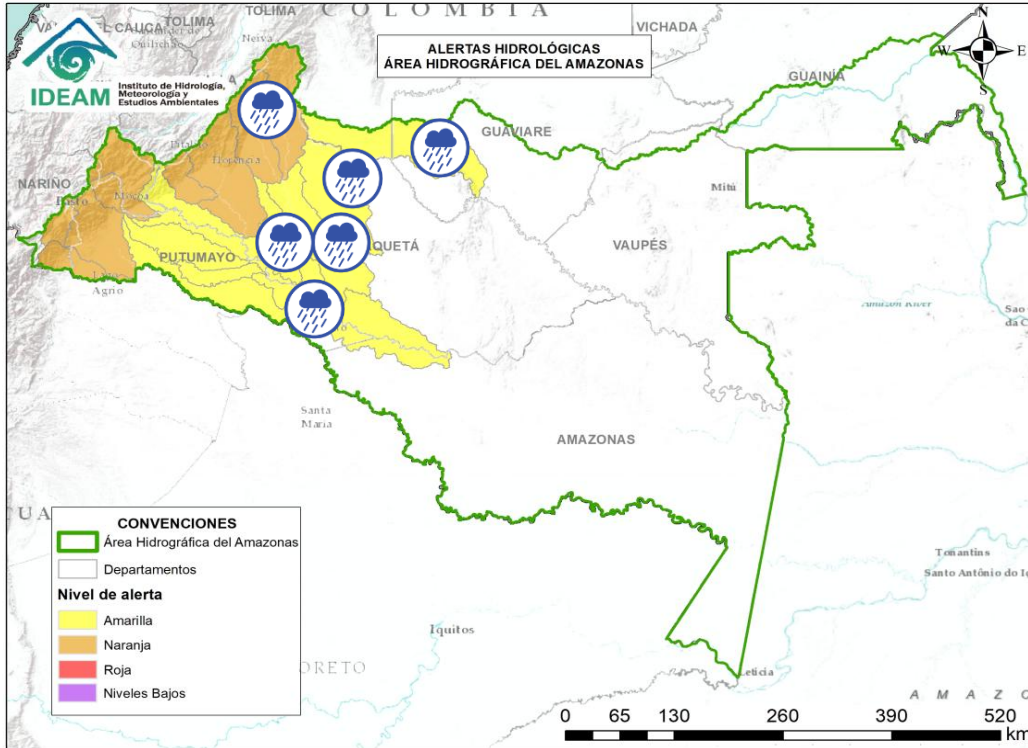
Por favor, pique aquí para volver al mapa principal de Áreas Hidrográficas de Colombia.



Área Hidrográfica del Amazonas



Actualización: 22 de abril de 2026 00:00 HLC



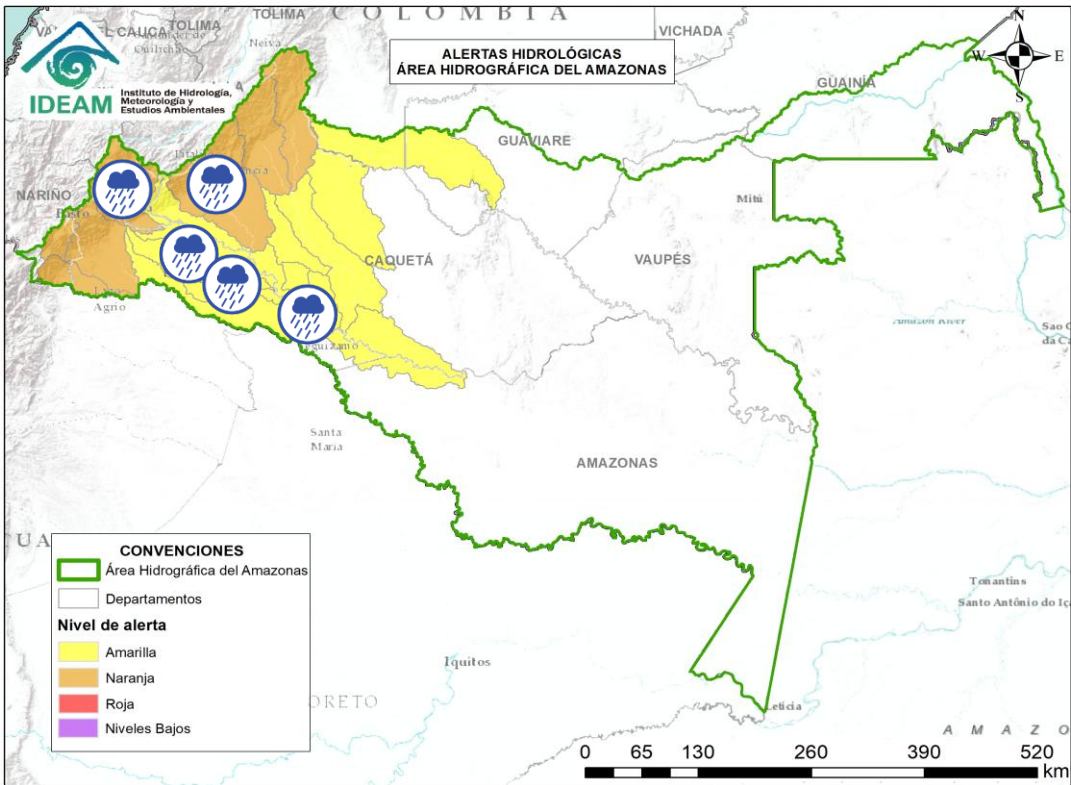
Alerta	Zona Hidrográfica	Subzona o Cuenca Hidrográfica	Descripción de la alerta hidrológica
	Apaporis	Tunía (Macayá)	Probabilidad de crecientes súbitas del río Tunía (Macayá) y sus aportantes. Especial atención las comunidades de Villa Carmona y La Tunía en el municipio de La Macarena (Meta).
	Caguán	Cuenca del Alto Caguán	Probabilidad de crecientes súbitas en el Alto Caguán y sus afluentes. Se recomienda especial atención en los municipios de San Vicente del Caguán y Puerto Betania. (Caquetá).
	Caguán	Cuenca del río Guayas	Probabilidad de crecientes súbitas en el río Guayas y sus afluentes (aportante al río Caquetá). Se recomienda especial atención a la altura de los municipios de Paujil, Puerto Rico y El Doncello (Caquetá).
	Caguán	Cuenca del río Sunsiyá	Probabilidad de crecientes súbitas en el río Sunsiyá y sus afluentes, se recomienda especial atención a la altura de los municipios de Cartagena del Chairá y Solano, Caquetá.
	Caguán	Cuenca baja del río Caguán	Probabilidad de crecientes súbitas en el bajo río Caguán y sus afluentes. Se recomienda especial atención en el municipio Cartagena de Chairá y Solano (Caquetá).
	Yarí	Cuenca Alta del río Yarí	Probabilidad de crecientes súbitas en la parte alta del río Yarí y sus afluentes. Especial atención en los municipios de San Vicente del Caguán y Cartagena del Chairá (Caquetá).
	Caquetá	Cuenca del río Rutuya	Probabilidad de crecientes súbitas en los ríos Rutuya y sus afluentes, aportantes al Medio Caquetá, se recomienda especial atención a la altura del municipio de Solano, Caquetá.
	Caquetá	Cuenca del río Peneya	Probabilidad de crecientes súbitas en los ríos Peneya y sus afluentes, aportantes al Medio Caquetá, se recomienda especial atención a la altura de los municipios de Cartagena del Chairá y Solano, Caquetá.



Área Hidrográfica del Amazonas



Actualización: 22 de abril de 2026 00:00 HLC



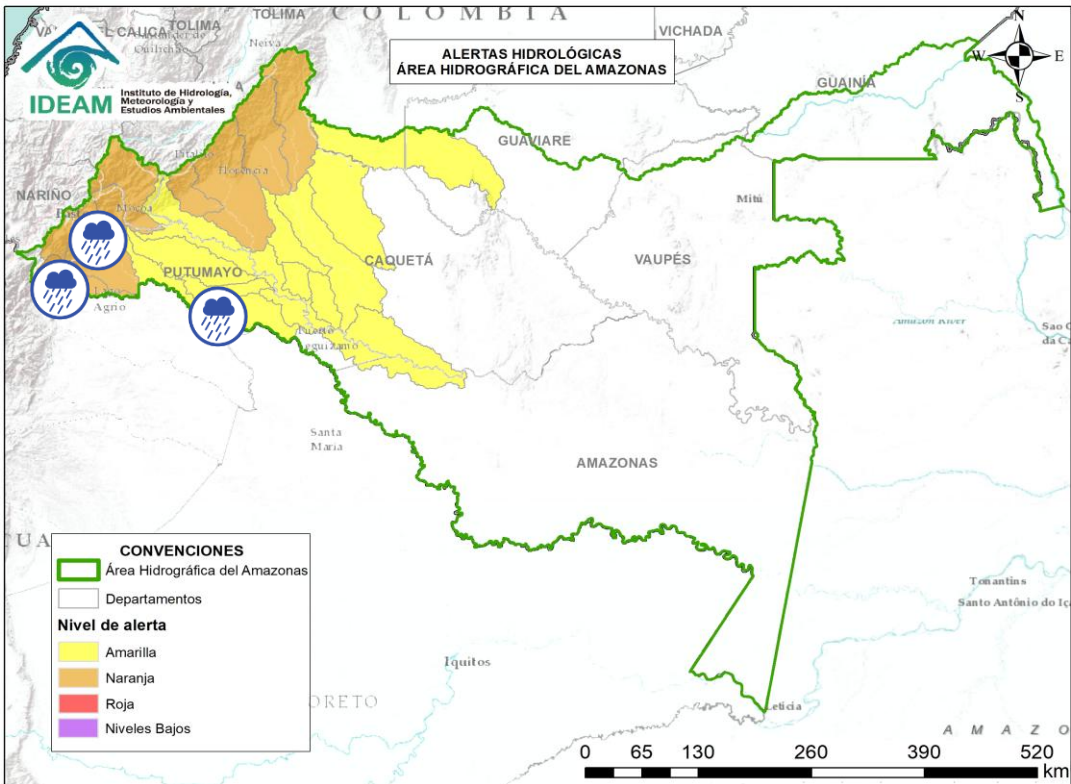
Alerta	Zona Hidrográfica	Subzona o Cuenca Hidrográfica	Descripción de la alerta hidrológica
	Caquetá	Cuenca del río Orteguaza	Probabilidad de crecientes súbitas en el río Orteguaza y sus afluentes, los ríos Caraño y Hacha en el piedemonte caqueteño, a la altura del municipio de Florencia (Caquetá) y río Bodoquero. Se recomienda especial atención en las ciudades de Florencia, La Montañita, Morelia y Paujil.
	Caquetá	Cuenca del río Pescado	Probabilidad de crecientes súbitas en el río Pescado y sus afluentes como el río Fragua. Especial atención a los municipios de Albania, Belén de los Andaquíes, San José de Fragua y Valparaíso (Caquetá).
	Caquetá	Cuenca alta del río Caquetá	Probabilidad de crecientes súbitas en la cuenca alta del río Caquetá. Se recomienda especial atención en el río Mocoa y sus afluentes los ríos Dantayaco, Mandiyaco, Mulato, Pepino, Rumiayaco, Sangoyaco, Tarauquita, entre otros aportantes a la cuenca alta del río Caquetá. Igual atención al río Inchiyaco y Tambor en el municipio de Piamonte (Cauca) y las quebradas El Jauno y San Pedro en el municipio de Puerto Guzmán (Putumayo).
	Caquetá	Cuenca media del río Caquetá	Probabilidad de incrementos en el nivel del río Caquetá y sus aportantes. Se recomienda especial atención en los municipios de Santa Rosa (Cauca), Puerto Guzmán, Solita, Curillo, Solano y demás municipios aguas abajo del piedemonte Caqueteño, en el departamento de Caquetá.
	Caquetá	Cuenca del río Mecaya	Probabilidad de crecientes súbitas en los ríos Mecaya y sus afluentes, aportantes al Medio Caquetá.
	Caquetá	Cuenca del río Sencella	Probabilidad de crecientes súbitas en los ríos Sencella y sus afluentes, aportantes al Medio Caquetá.



Área Hidrográfica del Amazonas



Actualización: 22 de abril de 2026 00:00 HLC



Alerta	Zona Hidrográfica	Subzona o Cuenca Hidrográfica	Descripción de la alerta hidrológica
	Putumayo	Cuenca alta del río Putumayo	Probabilidad de crecientes súbitas en el río Putumayo en su recorrido por Puerto Asís y en sus afluentes localizados en su cuenca alta, principalmente en los ríos Guamuez (desde su nacimiento en el corregimiento El Encano del municipio de Pasto – hasta la Vereda El Tigre del municipio del Valle del Guamuez), Orito y Patascoy (municipio de Orito) y Sucio (municipio de Puerres) en el departamento de Putumayo. Estar atento a los municipios de Pasto y Puerres (Nariño), Santiago, Colón, Puerto Asís, Sibundoy y Villagarzón (Putumayo).
	Putumayo	Cuenca del río San Miguel	Probabilidad de crecientes súbitas en el río San Miguel y sus afluentes como la quebrada La Hormiga. Especial atención en los municipios de Ipiales (Nariño), Valle de Guamuez y San Miguel.
	Putumayo	Cuenca media del río Putumayo	Probabilidad de incrementos en el nivel del río Putumayo en su cuenca media, entre los municipios de Puerto Asís, Puerto López y Puerto Leguizamo (Putumayo).



RESUMEN

Debido a las precipitaciones de los últimos días, se presenta saturación de humedad en los suelos, que dan origen a diferentes niveles de probabilidad para la ocurrencia de deslizamientos de tierra, en zonas de ladera y alta pendiente:

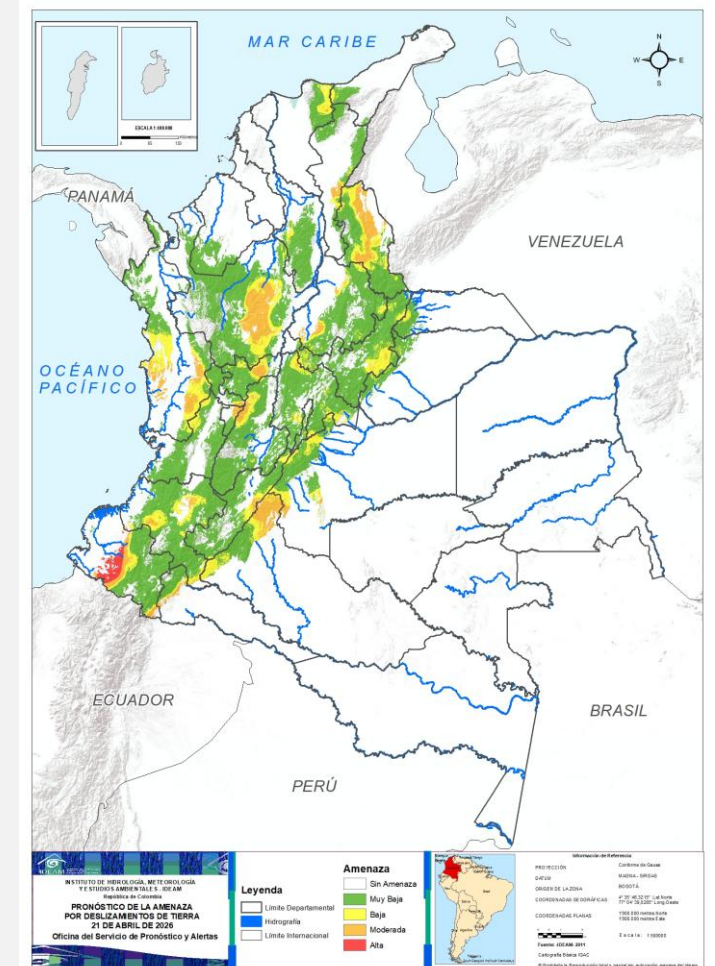
Alerta Alta: Para algunos municipios de los departamentos de Antioquia, Caldas, Chocó, Córdoba, Huila, Nariño, Norte de Santander, Putumayo, Quindío y Tolima.

Alerta Moderada: Para algunos municipios de los departamentos de Santander, Antioquia, Arauca, Boyacá, Caldas, Caquetá, Casanare, Cauca, Cesar, Chocó, Cundinamarca, Córdoba, Huila, Magdalena, Meta, Nariño, Norte de Santander, Putumayo, Quindío, Risaralda, Tolima y Valle del Cauca.

Alerta Baja: Para algunos municipios de las regiones Andina, Caribe, Amazonía, Orinoquía y Pacífico.

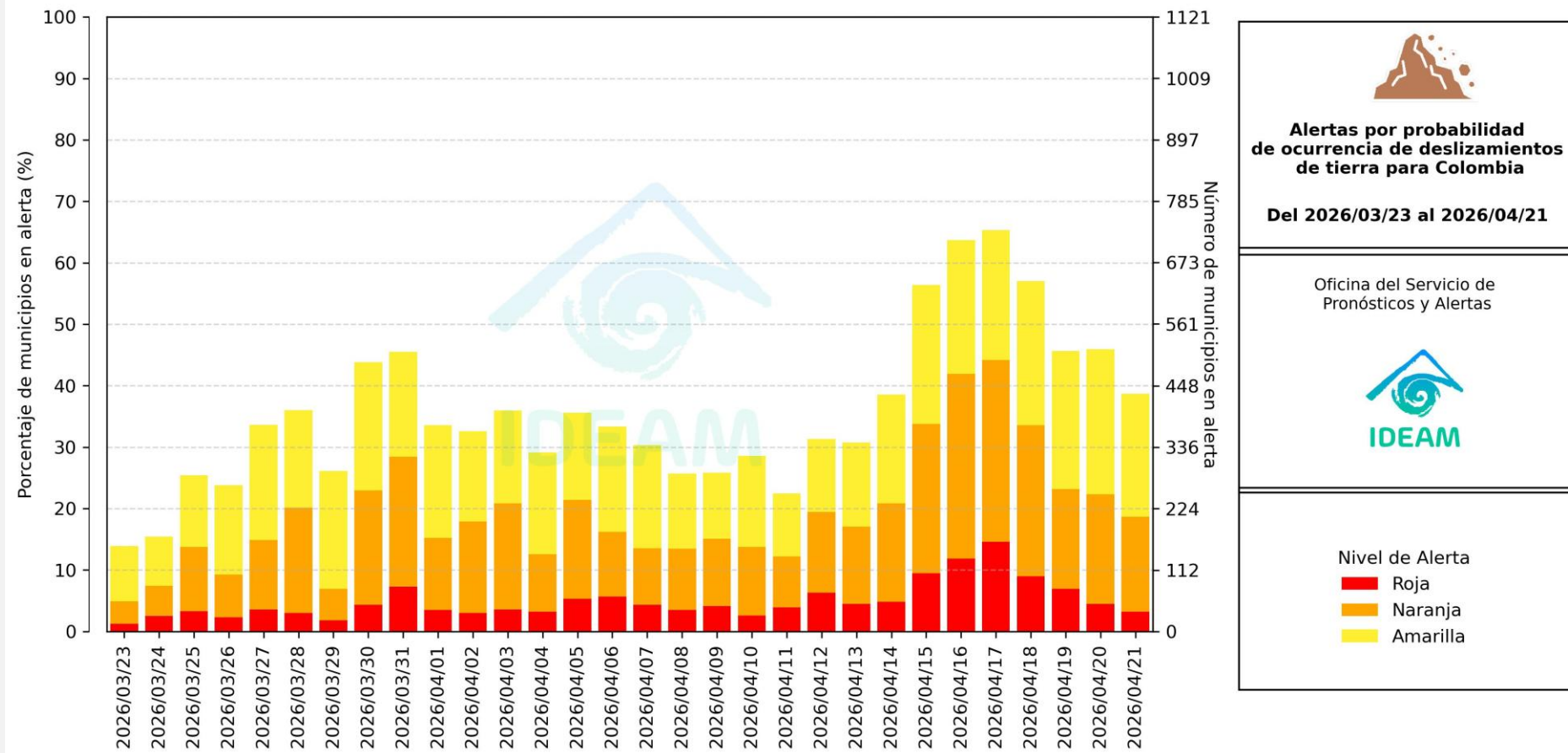
En el apartado específico de este informe para cada región, se encuentra información detallada de los niveles de alerta en cada municipio.

Mapa de Pronóstico de la Amenaza por Deslizamientos de Tierra





Gráfica de seguimiento de alertas por pronóstico de la amenaza de deslizamientos de tierra para Colombia durante los últimos 30 días



El eje horizontal presenta la fecha de evaluación de las alertas, el eje vertical izquierdo el porcentaje de municipios* en alerta y el eje vertical derecho el número total de éstos; categorizando las alertas en una barra apilada según su nivel de amenaza: alta (rojo), moderada (naranja) y baja (amarillo).

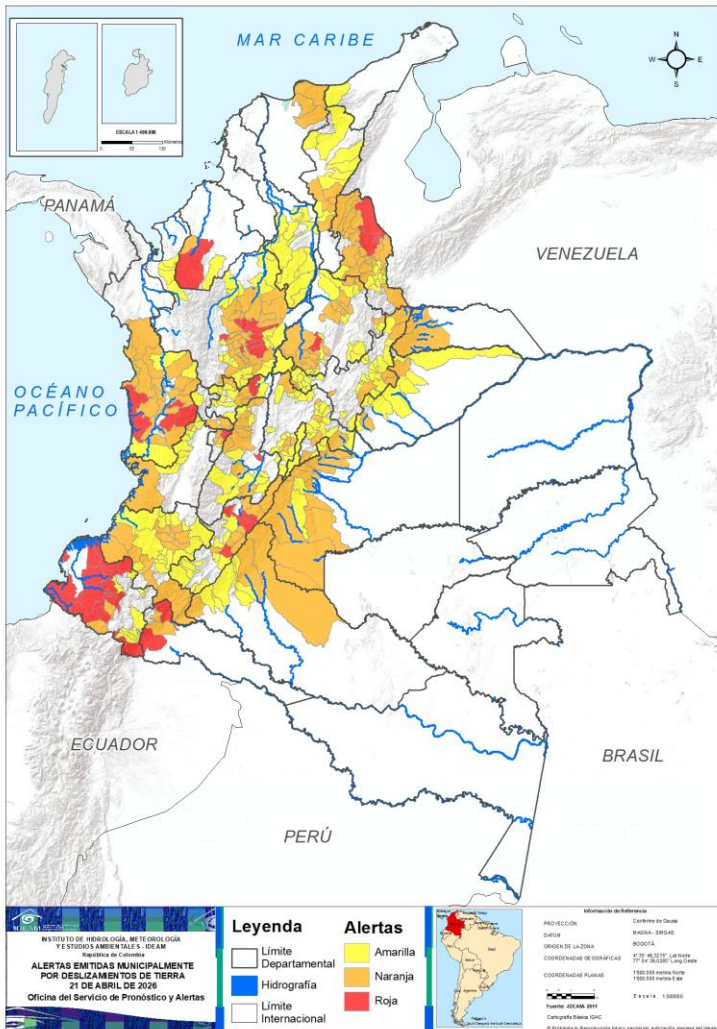
* Municipios oficiales registrados por el DANE representado el 100% (1121 municipios) a la fecha.



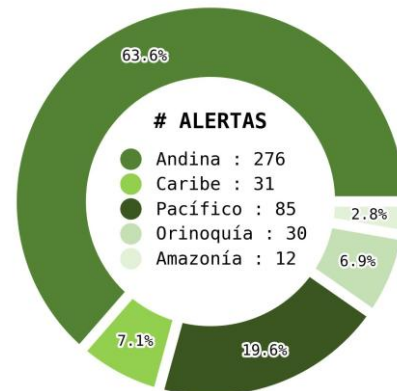
Pronóstico de la Amenaza por Deslizamientos de Tierra



Actualización: 21 de abril de 2026 | 18:00 HLC



Municipios por regiones:

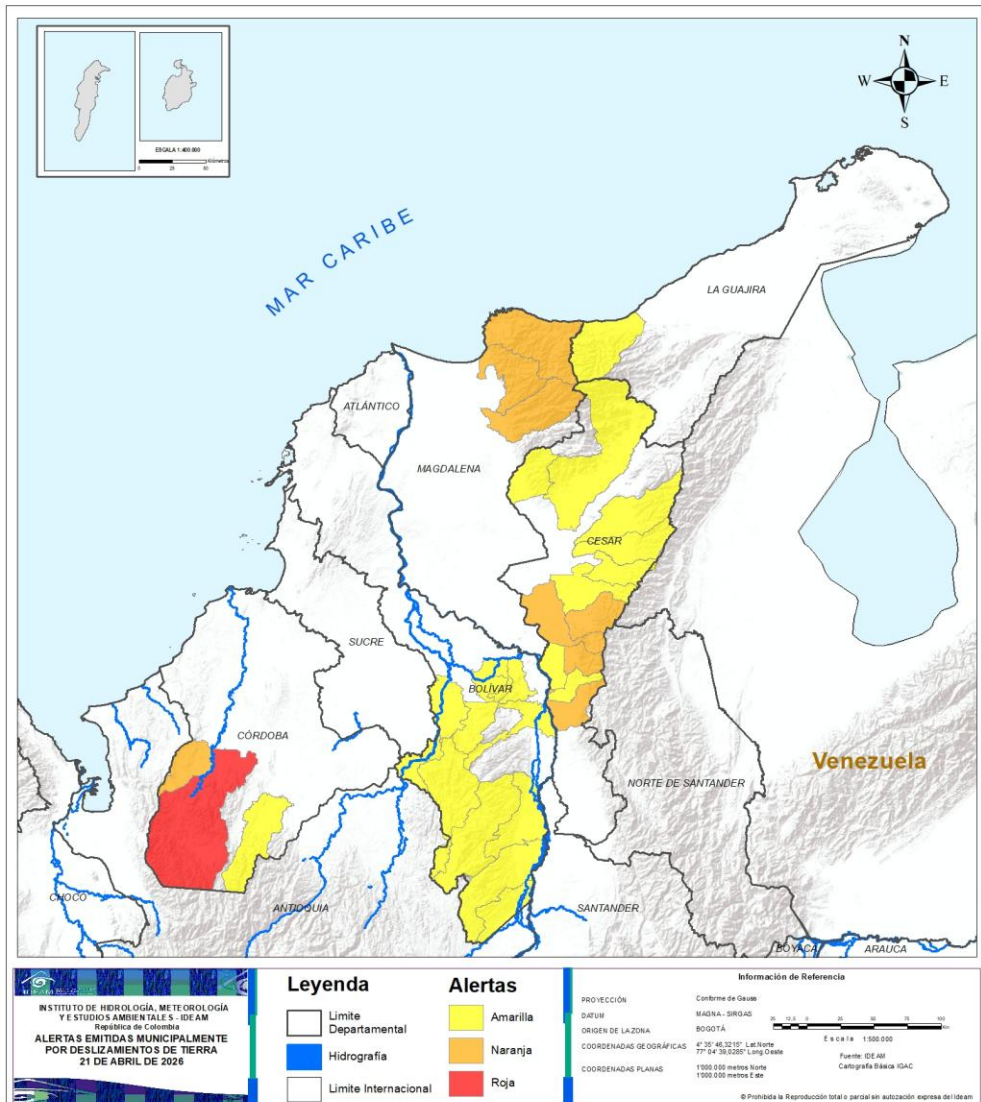


TOTAL MUNICIPIOS : 434
FECHA : 2026-04-21

DEPARTAMENTO	#
NARIÑO	11
ANTIOQUIA	9
CHOCÓ	4
HUILA	3
NORTE DE SANTANDER	2
PUTUMAYO	2
CALDAS	1
CÓRDOBA	1
QUINDÍO	1
TOLIMA	1
SANTANDER	1
TOTAL	36

DEPARTAMENTO	#
ANTIOQUIA	32
NORTE DE SANTANDER	19
CHOCÓ	15
CAUCA	14
SANTANDER	13
META	11
TOLIMA	10
CUNDINAMARCA	10
HUILA	8
BOYACÁ	8
CALDAS	5
QUINDÍO	4
CESAR	4
CAQUETÁ	3
ARAUCA	3
MAGDALENA	3
NARIÑO	2
PUTUMAYO	2
CASANARE	2
RISARALDA	2
VALLE DEL CAUCA	2
CÓRDOBA	1
TOTAL	173

DEPARTAMENTO	#
CUNDINAMARCA	31
BOYACÁ	30
ANTIOQUIA	24
CAUCA	15
SANTANDER	15
BOLÍVAR	12
CALDAS	11
HUILA	11
NORTE DE SANTANDER	11
TOLIMA	11
VALLE DEL CAUCA	10
NARIÑO	9
CASANARE	9
CESAR	8
CAQUETÁ	5
META	5
CHOCÓ	3
CÓRDOBA	1
QUINDÍO	1
BOGOTÁ, D.C.	1
LA GUAJIRA	1
RISARALDA	1
TOTAL	225

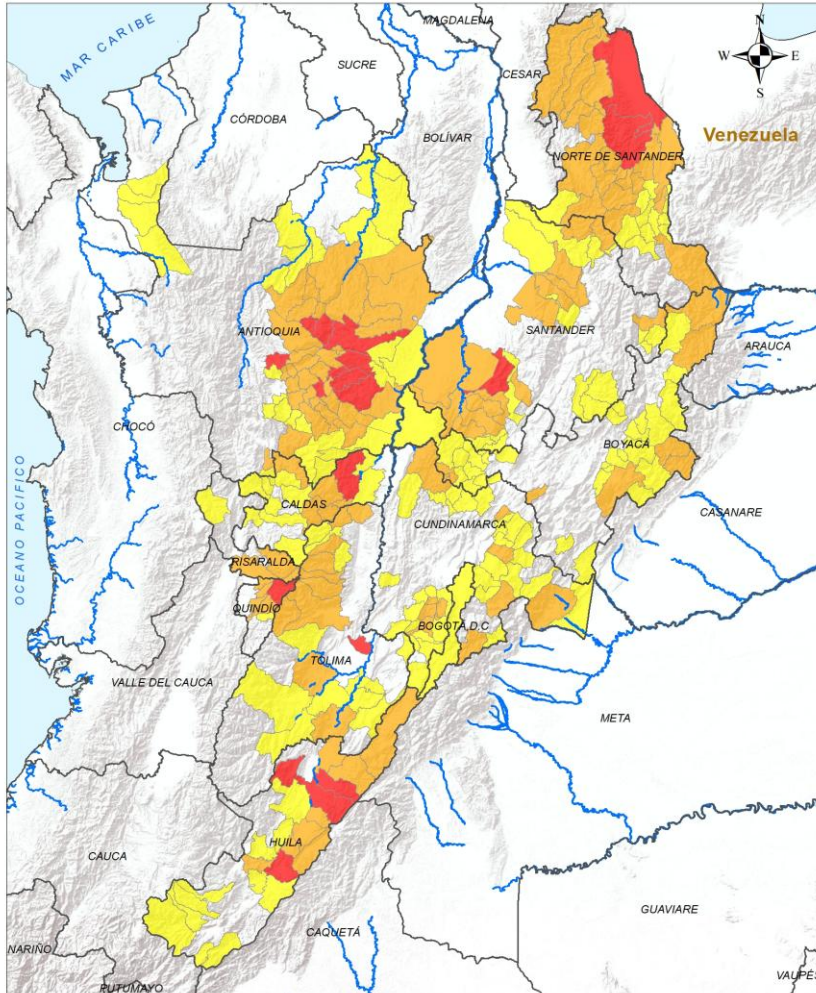


ALERTA	SITIOS PARA LOS CUALES SE GENERA LA ALERTA
	CÓRDOBA : Tierralta.
	CESAR : Chimichagua, Curumaní, La Gloria, Pailitas. CÓRDOBA : Valencia. MAGDALENA : Aracataca, Ciénaga, Santa Marta.
	BOLÍVAR : Achí, Altos Del Rosario, Barranco De Loba, Cantagallo, Montecristo, Río Viejo, San Jacinto Del Cauca, San Martín De Loba, San Pablo, Santa Rosa Del Sur, Simití, Tiquisio. CESAR : Agustín Codazzi, Becerril, Chiriguaná, El Copey, La Jagua De Ibirico, Pelaya, Tamalameque, Valledupar. CÓRDOBA : Puerto Libertador. LA GUAJIRA : Dibulla.



Pronóstico de la Amenaza por Deslizamientos de Tierra

REGIÓN ANDINA



ALERTA SITIOS PARA LOS CUALES SE GENERA LA ALERTA



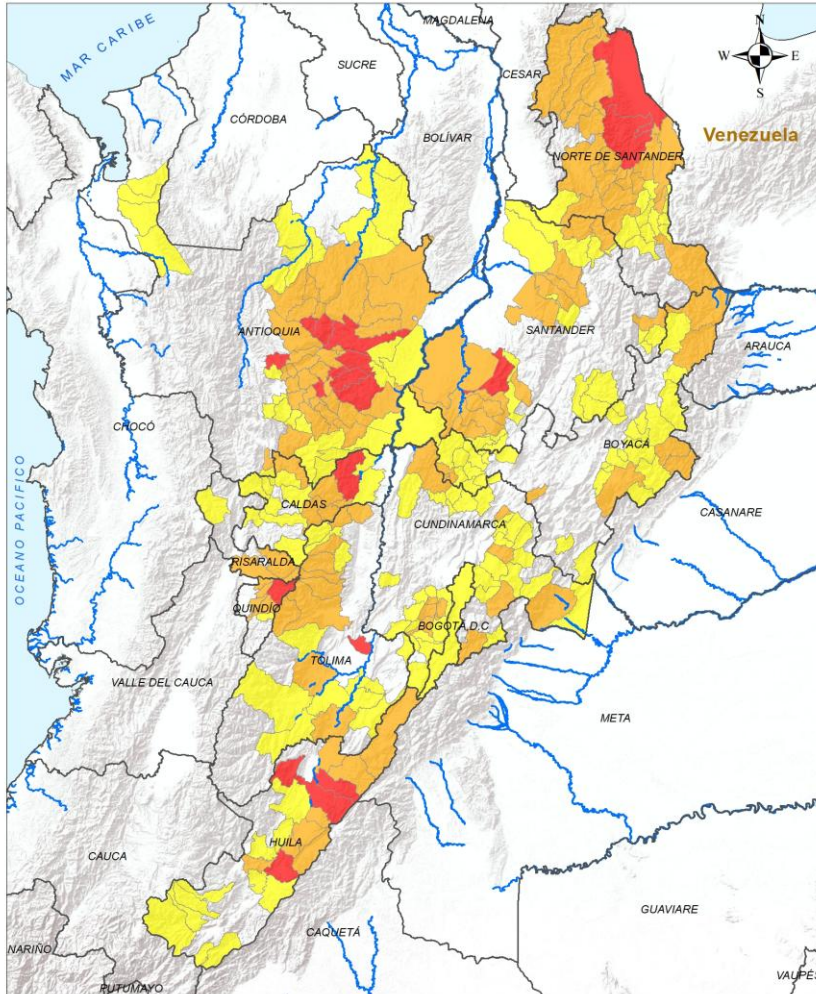
- ANTIOQUIA : Alejandría, Carolina, Gómez Plata, Peñol, San Carlos, San Pedro De Los Milagos, San Rafael, San Roque, Yolombó.
- CALDAS : Samaná.
- HUILA : Gigante, Neiva, Tello.
- NORTE DE SANTANDER : Sardinata, Tibú.
- QUINDÍO : Salento.
- SANTANDER : Landázuri.
- TOLIMA : Espinal.

Legenda Límite Departamental Hidrografía Límite Internacional		Alertas Amarilla Naranja Roja		Información de Referencia PROYECCIÓN: Conforme de Gauss DATUM: MADIA - SRGAS ORIGEN DE LA ZONA: BOGOTÁ COORDENADAS GEOGRÁFICAS: 4° 35' 46.3215" Lat Norte, 77° 04' 38.9289" Long Oeste COORDENADAS PLANAS: 1500 000 metros Norte, 1500 000 metros Este Escala: 1:500 000 Fuente: IDEAM Cartografía Básica IGAC <small>© Prohibida la Reproducción total y parcial sin autorización expresa del IDEAM</small>	
-------------------------------------------------------------------------------	--	-----------------------------------------------	--	------------------------------------------------------------------------------------------------------------------------------------------------------------------------------------------------------------------------------------------------------------------------------------------------------------------------------------------------------------------------------------------------------------------------------------------------	--



Pronóstico de la Amenaza por Deslizamientos de Tierra

REGIÓN ANDINA



ALERTA SITIOS PARA LOS CUALES SE GENERA LA ALERTA

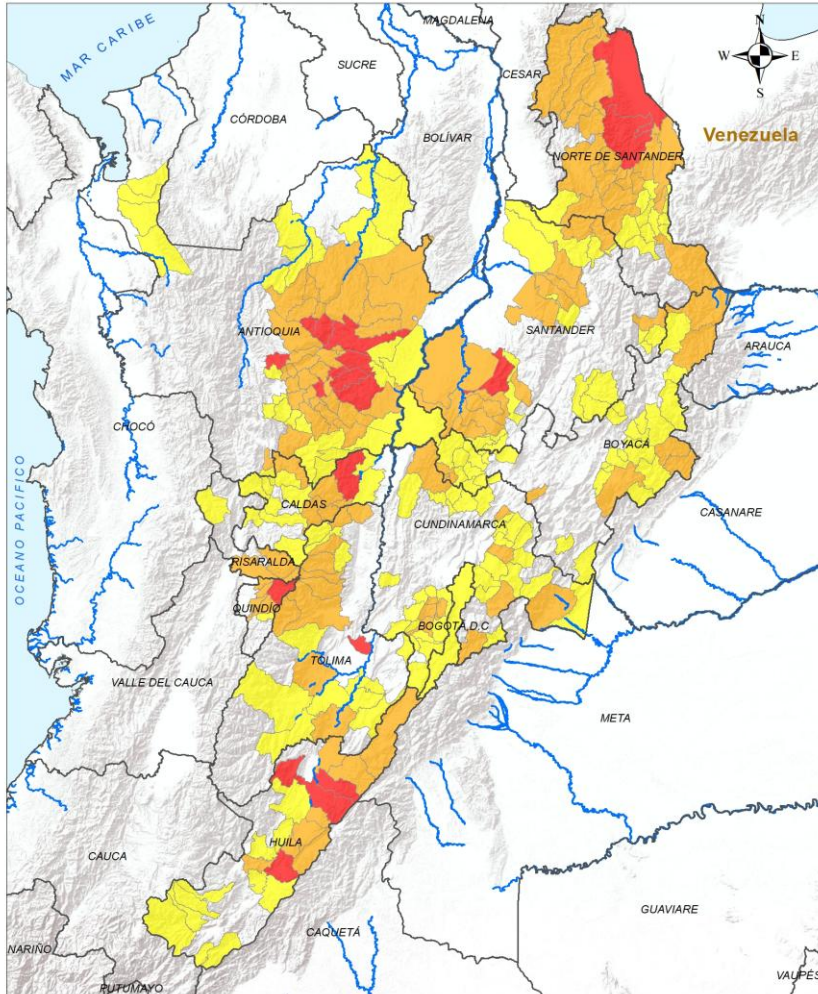


- ANTIOQUIA :** Abejorral, Amalfi, Angostura, Anorí, Barbosa, Campamento, Cisneros, Cocorná, Concepción, Copacabana, Donmatías, El Carmen De Viboral, El Santuario, Girardota, Granada, Guadalupe, Guarne, Guatapé, Marinilla, Puerto Nare, Remedios, Rionegro, San Francisco, San Luis, San Vicente Ferrer, Santa Rosa De Osos, Santo Domingo, Segovia, Valparaíso, Vegachí, Yalí, Yarumal.
- BOYACÁ :** Aquitania, Cubará, Güicán De La Sierra, La Victoria, Paya, Pisba, Quípama, Ventaquemada.
- CALDAS :** Aguadas, Manzanares, Marquetalia, Marulanda, Pensilvania.
- CUNDINAMARCA :** Cucunubá, Fusagasugá, Fómeque, Granada, Guatavita, Gutiérrez, Medina, Sibaté, Silvania, Yacopí.
- HUILA :** Algeciras, Baraya, Campoalegre, Colombia, Hobo, Paicol, Rivera, Villavieja.
- NORTE DE SANTANDER :** Arboledas, Bucarasica, Convención, Cáchira, El Carmen, El Tarra, El Zulia, Gramalote, Hacarí, Los Patios, Lourdes, Salazar, San Calixto, San José De Cúcuta, Santiago, Teorama, Toledo, Villa Caro, Ábrego.
- QUINDÍO :** Armenia, Calarcá, Circasia, Filandia.
- RISARALDA :** Pereira, Santa Rosa De Cabal.
- SANTANDER :** La Belleza, Betulia, Bolívar, Cimitarra, Concepción, El Peñón, El Playón, Girón, Lebrija, San Vicente De Chucurí, Sucre, Suratá, La Paz.
- TOLIMA :** Anzoátegui, Cajamarca, Fresno, Ibagué, Murillo, Natagaima, Ortega, San Sebastián De Mariquita, Santa Isabel, Villahermosa.

Legenda Límite Departamental Hidrografía Límite Internacional		Alertas Amarilla Naranja Roja		Información de Referencia PROYECCIÓN: Conformal de Gauss DATUM: MADRID - SIRGAS ORIGEN DE LA ZONA: BOGOTÁ COORDENADAS GEOGRÁFICAS: 4° 35' 46.3215" Lat Norte, 77° 04' 38.6289" Long Oeste COORDENADAS PLANAS: 1500 000 metros Norte, 1500 000 metros Este Escala: 1:500 000 Fuente: IDEAM Cartografía Básica IGAC	
-------------------------------------------------------------------------------	--	-----------------------------------------------	--	--------------------------------------------------------------------------------------------------------------------------------------------------------------------------------------------------------------------------------------------------------------------------------------------------------------------------------------------------	--

INSTITUTO DE HIDROLOGÍA, METEOROLOGÍA Y ESTUDIOS AMBIENTALES - IDEAM
 REPÚBLICA DE COLOMBIA
ALERTAS EMITIDAS MUNICIPALMENTE POR DESLIZAMIENTOS DE TIERRA
 21 DE ABRIL DE 2026

© Prohibida la Reproducción total e parcial sin autorización expresa del IDEAM



ALERTA

SITIOS PARA LOS CUALES SE GENERA LA ALERTA



ANTIOQUIA : Apartadó, Argelia, Bello, Briceño, Caldas, Caracolí, Caramanta, Carepa, Chigorodó, El Bagre, Envigado, La Ceja, La Unión, Maceo, Mutatá, Nariño, Nechí, Puerto Berrío, Puerto Triunfo, Retiro, Sonsón, Tarazá, Valdivia, Zaragoza.

BOGOTÁ, D.C. : Bogotá, D.C..

BOYACÁ : Belén, Briceño, Buenavista, Chiscas, Chita, Coper, Cuítiva, El Cocuy, Gámeza, Iza, Labranzagrande, Macanal, Maripí, Mongua, Monguquí, Muzo, Otanche, Pajarito, Pauna, Puerto Boyacá, Saboyá, San Luis De Gaceno, San Pablo De Borbur, Socha, Socotá, Sogamoso, Tasco, Tota, Tununguá, Tutazá.

CALDAS : Anserma, Filadelfia, Marmato, Neira, Norcasia, Pácora, Riosucio, Salamina, Supía, Victoria, Villamaría.

CUNDINAMARCA : Arbeláez, Cabrera, Caparrapí, Carmen De Carupa, Choachí, Chocontá, El Colegio, Gachalá, Gachetá, Guasca, Guayabetal, Junín, La Calera, Machetá, Nilo, Paime, Pandi, Paratebueno, Pasca, Pulí, San Antonio Del Tequendama, San Bernardo, San Cayetano, Sesquilé, Simijaca, Soacha, Suesca, Tibacuy, Topaipí, Villagómez, Viotá.

HUILA : Acevedo, Agrado, Garzón, Isnos, La Argentina, Palermo, Palestina, Saladoblanco, San Agustín, Tello, Tesalia, Yaguará.

NORTE DE SANTANDER : Bochalema, Chinácota, Cucutilla, Durania, Herrán, La Esperanza, Pamplona, Pamplonita, Ragonvalia, San Cayetano, Villa Del Rosario.

QUINDÍO : Córdoba.

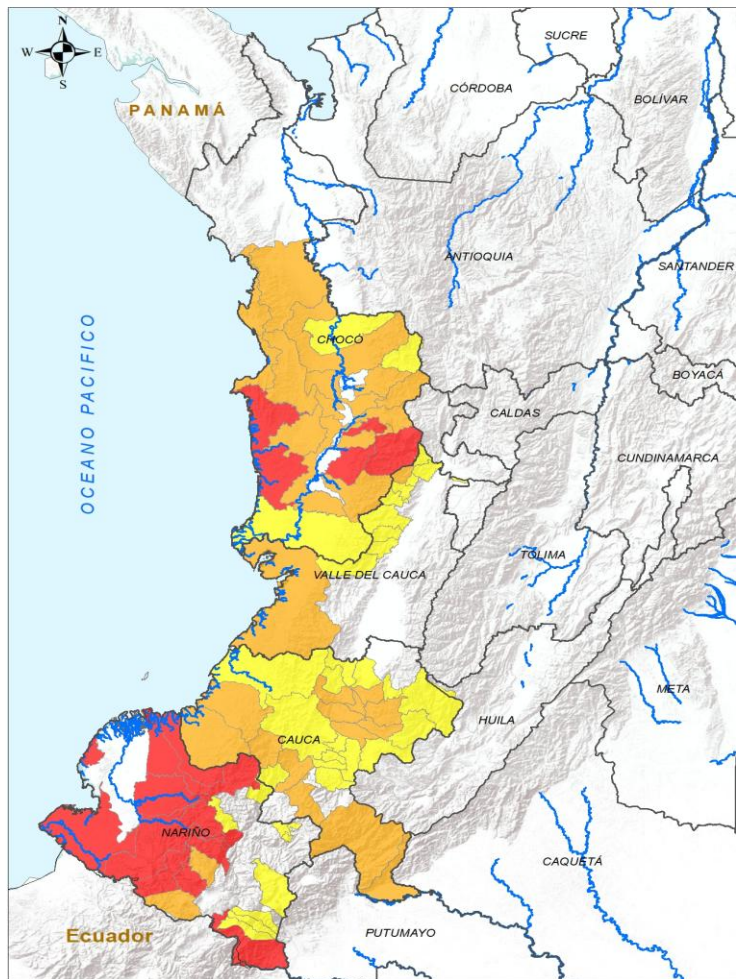
RISARALDA : Pueblo Rico.

SANTANDER : Albania, California, Carcasí, Charalá, Coromoro, Encino, Enciso, Florián, Jesús María, Matanza, Rionegro, Sabana De Torres, San Miguel, Vélez, Zapatoca.

TOLIMA : Ataco, Casabianca, Chaparral, Coyaima, Dolores, Herveo, Icononzo, Líbano, Prado, Purificación, Rovira.

LEYENDA Límite Departamental Hidrografía Límite Internacional	Alertas Amarilla Naranja Roja	Información de Referencia PROYECCIÓN: Conforme de Gauss DATUM: MADRID - SIRGAS ORIGEN DE LA ZONA: BOGOTÁ COORDENADAS GEOGRÁFICAS: 4° 35' 46.3215" Lat Norte, 77° 04' 38.6289" Long Oeste COORDENADAS PLANAS: 1588 000 metros Norte, 1500 000 metros Este	
		Escala: 1:500 000 Fuente: IDEAM Cartografía Básica IGAC	

© Prohibida la Reproducción total o parcial sin autorización expresa del IDEAM



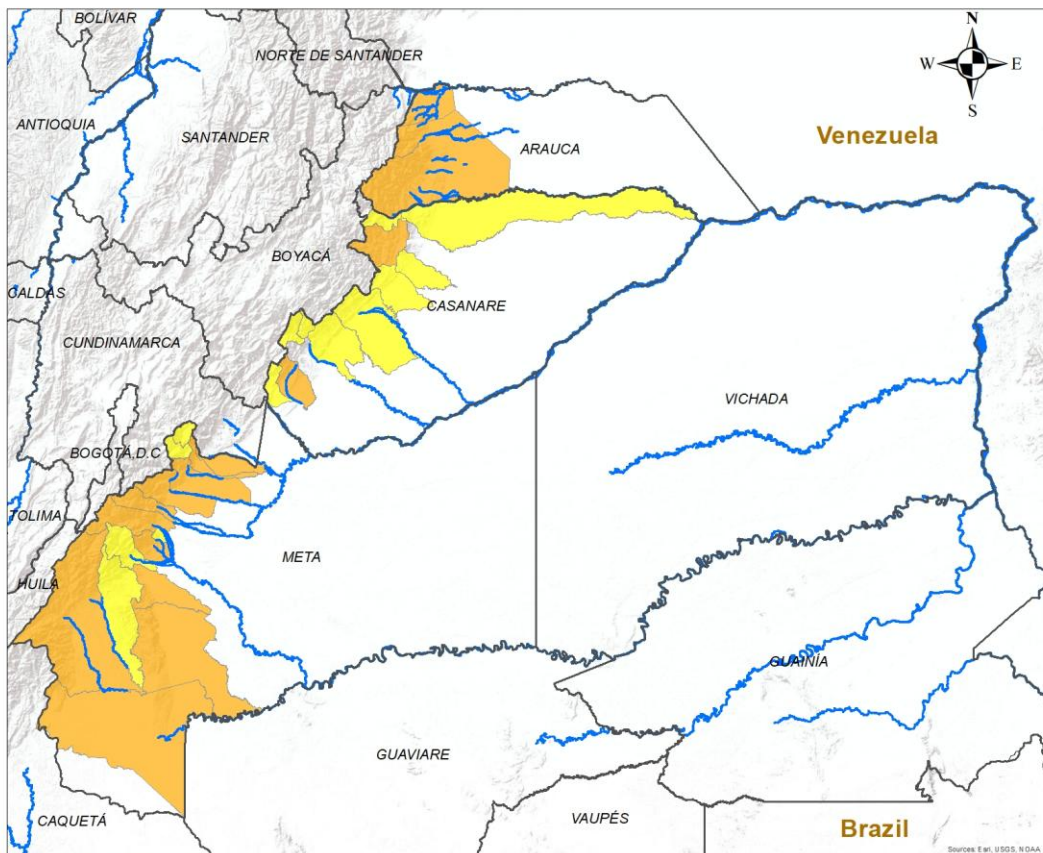
LEYENDA Límite Departamental Límite Internacional Hidrografía	Alertas Amarilla Naranja Roja	Información de Referencia PROYECCIÓN: Conforme de Gauss DATUM: MADRID - BIRGAS ORIGEN DE LA ZONA: BOGOTÁ COORDENADAS GEOGRÁFICAS: 4° 30' 46.32" N, 77° 04' 38.02" O COORDENADAS PLANAS: 1000 000 metros Norte, 1000 000 metros Este Fuente: IDEAM Cartografía Básica IGAC © Prohibida la Reproducción total o parcial sin autorización expresa del IDEAM.
	INSTITUTO DE HIDROLOGÍA, METEOROLOGÍA Y ESTUDIOS AMBIENTALES - IDEAM República de Colombia ALERTAS EMITIDAS MUNICIPALMENTE POR DESLIZAMIENTOS DE TIERRA 21 DE ABRIL DE 2026	Escala: 1:100,000

ALERTA	SITIOS PARA LOS CUALES SE GENERA LA ALERTA
	CHOCÓ : Bajo Baudó, Nóvita, Río Iró, San José Del Palmar. NARIÑO : Barbocoas, El Charco, Ipiales, La Llanada, Los Andes, Magüí, Mallama, Ricaurte, Samaniego, San Andrés De Tumaco, Santa Bárbara.
	CAUCA : Argelia, Bolívar, Cajibío, Caldono, Guapi, Morales, Patía, Piamonte, Piendamó - Tunía, Popayán, Santa Rosa, Silvia, Timbiquí, Totoró. CHOCÓ : Alto Baudó, Bagadó, Bahía Solano, Bojayá, Condoto, Cértegui, El Cantón Del San Pablo, Istmina, Lloró, Medio Baudó, Nuquí, Quibdó, Río Quito, Sipí, Tadó. NARIÑO : Cumbal, Santacruz. VALLE DEL CAUCA : Buenaventura, El Cairo.
	CAUCA : Balboa, Buenos Aires, El Tambo, Inzá, Jambaló, La Sierra, La Vega, López De Micay, Puracé, Páez, Rosas, Santander De Quilichao, Sotará Paispamba, Suárez, Timbío. CHOCÓ : El Carmen De Atrato, El Litoral Del San Juan, Medio Atrato. NARIÑO : Colón, Cumbitara, Córdoba, La Unión, Leiva, Pasto, Potosí, Puerres, San Pedro De Cartago. VALLE DEL CAUCA : Ansermanuevo, Argelia, Bolívar, Calima, El Dovio, El Águila, Riofrío, Trujillo, Ulloa, Versalles.



Pronóstico de la Amenaza por Deslizamientos de Tierra

REGIÓN ORINOQUÍA



ALERTA	SITIOS PARA LOS CUALES SE GENERA LA ALERTA
	<p>ARAUCA : Fortul, Saravena, Tame. CASANARE : Monterrey, Támara. META : Acacías, Cubarral, Cumaral, El Castillo, Guamal, La Macarena, Restrepo, San Juan De Arama, Uribe, Villavicencio, Vistahermosa.</p>
	<p>CASANARE : Aguazul, Chámeza, Hato Corozal, Nunchía, Pore, Recetor, Sabanalarga, Sácama, Yopal. META : El Calvario, El Dorado, Lejanías, Mesetas, San Juanito.</p>

INSTITUTO DE HIDROLOGÍA, METEOROLOGÍA Y ESTUDIOS AMBIENTALES - IDEAM
 República de Colombia
ALERTAS EMITIDAS MUNICIPALMENTE POR DESLIZAMIENTOS DE TIERRA
 21 DE ABRIL DE 2026

Leyenda

- Hidrografía
- Límite Departamental
- Límite Internacional

Alertas

- Amarilla
- Naranja
- Roja

Información de Referencia

PROYECCIÓN: Conforme de Gauss
 DATUM: MAGNA - SIRGAS
 ORIGEN DE LA ZONA: BOGOTÁ
 COORDENADAS GEOGRÁFICAS: 4° 35' 46.3215" Lat.Norte, 77° 04' 39.0285" Long.Oeste
 COORDENADAS PLANAS: 1'000.000 metros Norte, 1'000.000 metros Este

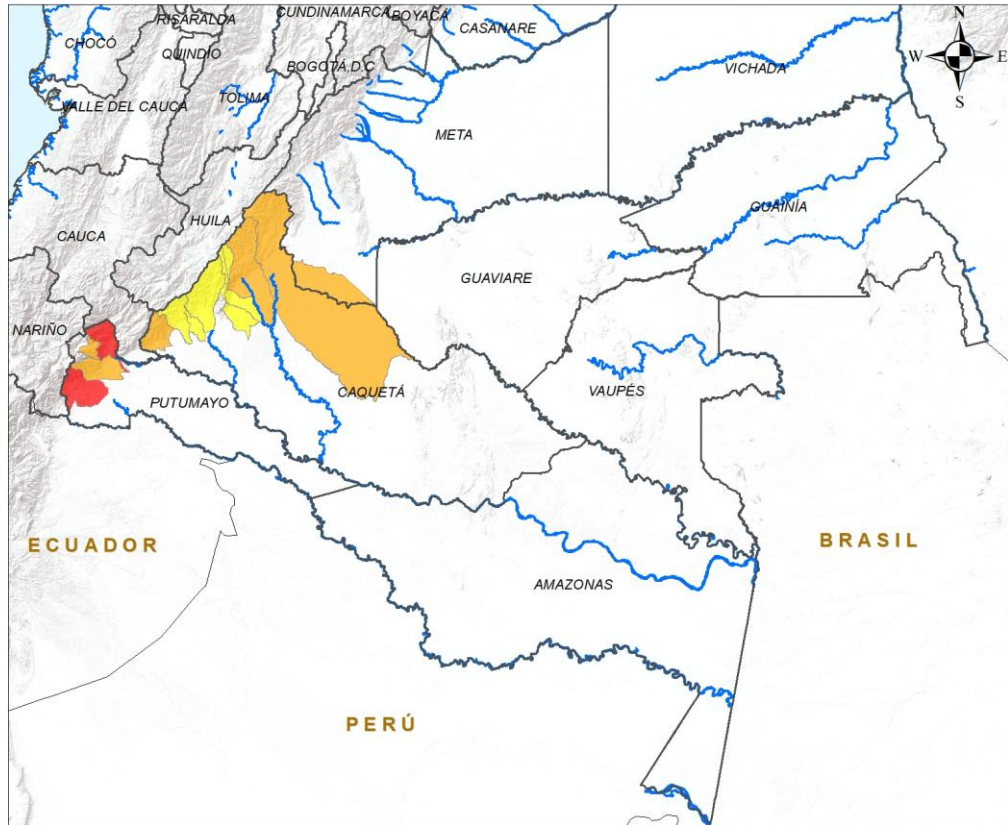
Escala: 1:500.000
 Fuente: IDEAM
 Cartografía: Básica IGAC

© Prohibida la Reproducción total o parcial sin autorización expresa del Ideam



Pronóstico de la Amenaza por Deslizamientos de Tierra

REGIÓN AMAZONÍA



INSTITUTO DE HIDROLOGÍA, METEOROLOGÍA Y ESTUDIOS AMBIENTALES - IDEAM
República de Colombia
ALERTAS EMITIDAS MUNICIPALMENTE POR DESLIZAMIENTOS DE TIERRA
21 DE ABRIL DE 2026

Leyenda

- Hidrografía
- Límite Departamental
- Límite Internacional

Alertas

- Amarilla
- Naranja
- Roja

Información de Referencia

PROYECCIÓN: Conforme de Gauss
 DATUM: MAGNA - SIRGAS
 ORIGEN DE LA ZONA: BOGOTÁ
 COORDENADAS GEOGRÁFICAS: 4° 35' 46.3215" Lat Norte, 77° 04' 39.9285" Long Oeste
 COORDENADAS PLANAS: 1'000.000 metros Norte, 1'000.000 metros Este


Escala: 1:500.000
Fuente: IDEAM
Cartografía Básica IGAC

© Prohibida la Reproducción total o parcial sin autorización expresa del Ideam

ALERTA	SITIOS PARA LOS CUALES SE GENERA LA ALERTA
	PUTUMAYO : Mocoa, Orito.
	CAQUETÁ : Puerto Rico, San José Del Fragua, San Vicente Del Caguán. PUTUMAYO : San Francisco, Villagarzón.
	CAQUETÁ : Belén De Los Andaquíes, El Doncello, El Paujíl, Florencia, Morelia.



DEFINICIONES Y RECOMENDACIONES



DEFINICIONES	RECOMENDACIONES
<p>DERRUMBE: Término común para referirse a diversos tipos de movimientos en masa, particularmente caídas y deslizamientos.</p> <p>DESLIZAMIENTO: Movimiento ladera abajo de una masa de suelo o roca cuyo desplazamiento ocurre predominantemente a lo largo de una superficie de falla, o de zonas relativamente delgadas con gran deformación cortante.</p> <p>TIPOS DE DESLIZAMIENTOS:</p> <p>Deslizamientos: Incluye movimientos tipo deslizamiento rotacional o deslizamiento traslacional en suelo o roca. En este grupo se pueden incluir los procesos en laderas tipo flujo que hacen parte de la zona de alimentación de flujos de detritos o flujos de lodo.</p> <p>Caídas: Incluye movimientos tipo caída en suelos o rocas. Se pueden incluir también en este tipo los movimientos tipo volcamiento.</p> <p>Flujos: En este tipo se incluyen los procesos tipo flujo de detritos, flujo de lodos o avenida torrencial (Ver numeral 1.2).</p> <p>Reptación: Término utilizado para describir movimientos lentos y extremadamente lentos (Hungry et al., 2014).</p>	<ul style="list-style-type: none"> • Construya o habite en zonas seguras. • Proteja los bosques. • Evite la tala de árboles y la quema de estos. • Identifique las áreas con amenazas de deslizamientos o derrumbes. • Realice un plan de emergencia familiar. • Estudie rutas alternativas para su evacuación. • No permita que el agua se filtre en el interior de las montañas: abra zanjas, alcantarillas y cuencas firmes que permita el desagüe de agua adecuado. • Evite la acumulación de basura o desechos en suelos ya que esta no permite que el agua filtre por donde debe hacerlo, lo que hace que el terreno se desestabilice.



RESUMEN

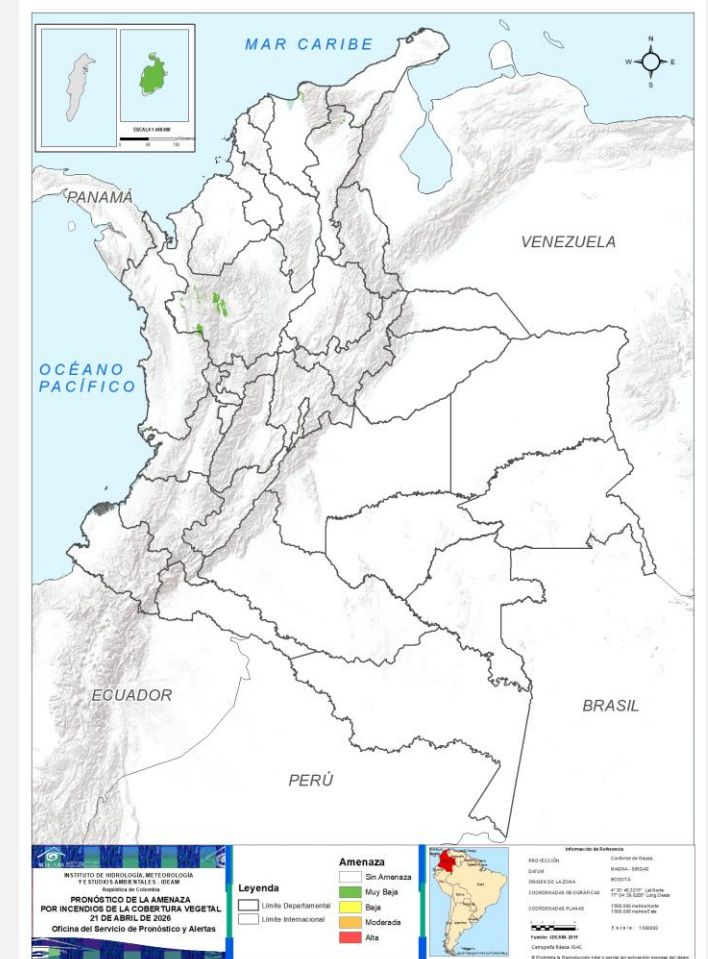
Debido a la precipitación y temperatura máxima que se han dado en los últimos días, se presentan condiciones de:

Alerta Alta: Sin municipios en alerta.

Alerta Moderada: En un municipio del departamento de Magdalena.

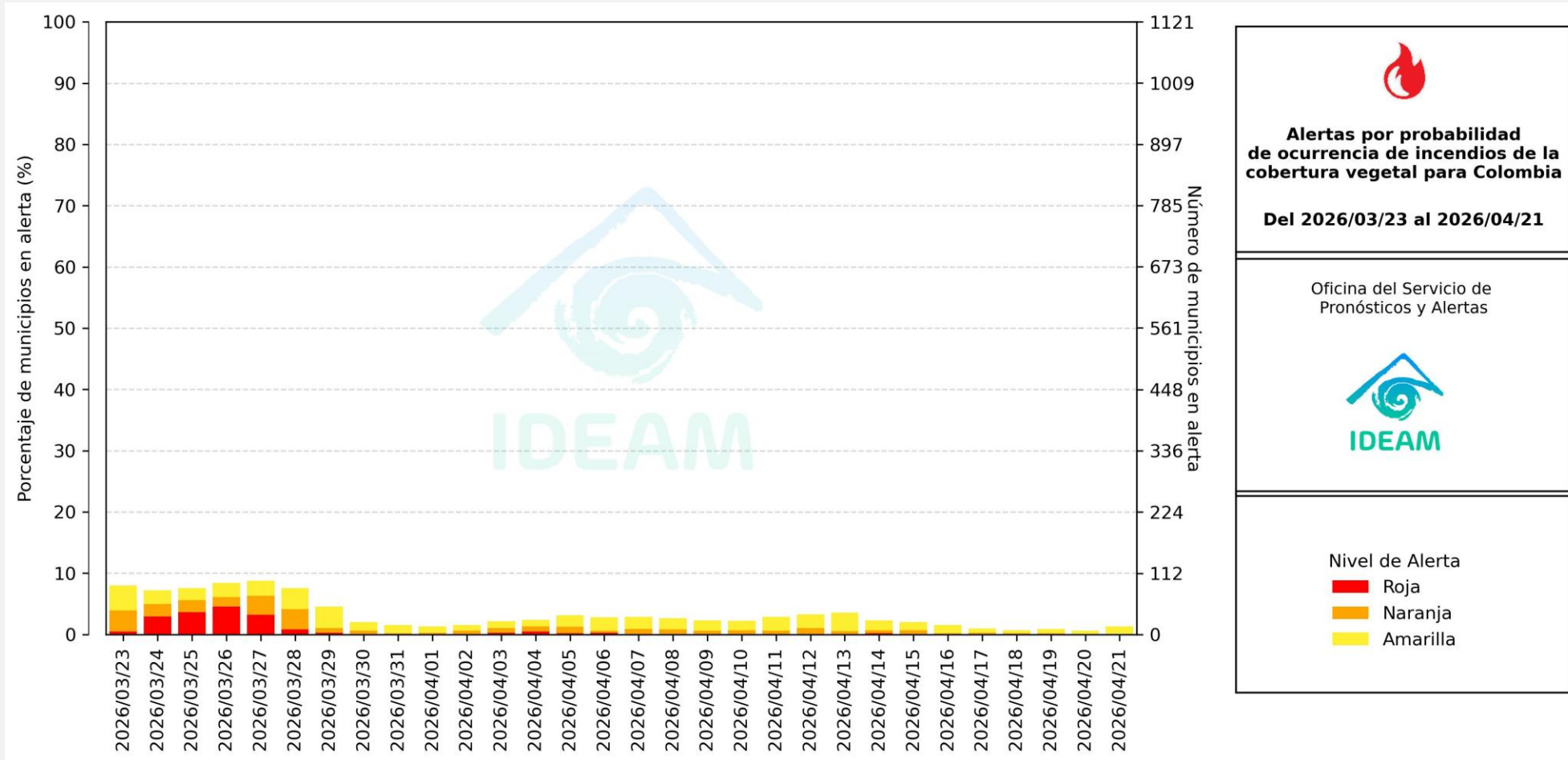
Alerta Baja: En algunos municipios de las regiones Caribe, Amazonía, Andina y Orinoquía.

Mapa de Pronóstico de la Amenaza por Incendios de la Cobertura Vegetal





Gráfica de seguimiento de alertas por pronóstico de la amenaza de incendios de la cobertura vegetal para Colombia durante los últimos 30 días



El eje horizontal presenta la fecha de evaluación de las alertas, el eje vertical izquierdo el porcentaje de municipios* en alerta y el eje vertical derecho el número total de éstos; categorizando las alertas en una barra apilada según su nivel de amenaza: alta (rojo), moderada (naranja) y baja (amarillo).

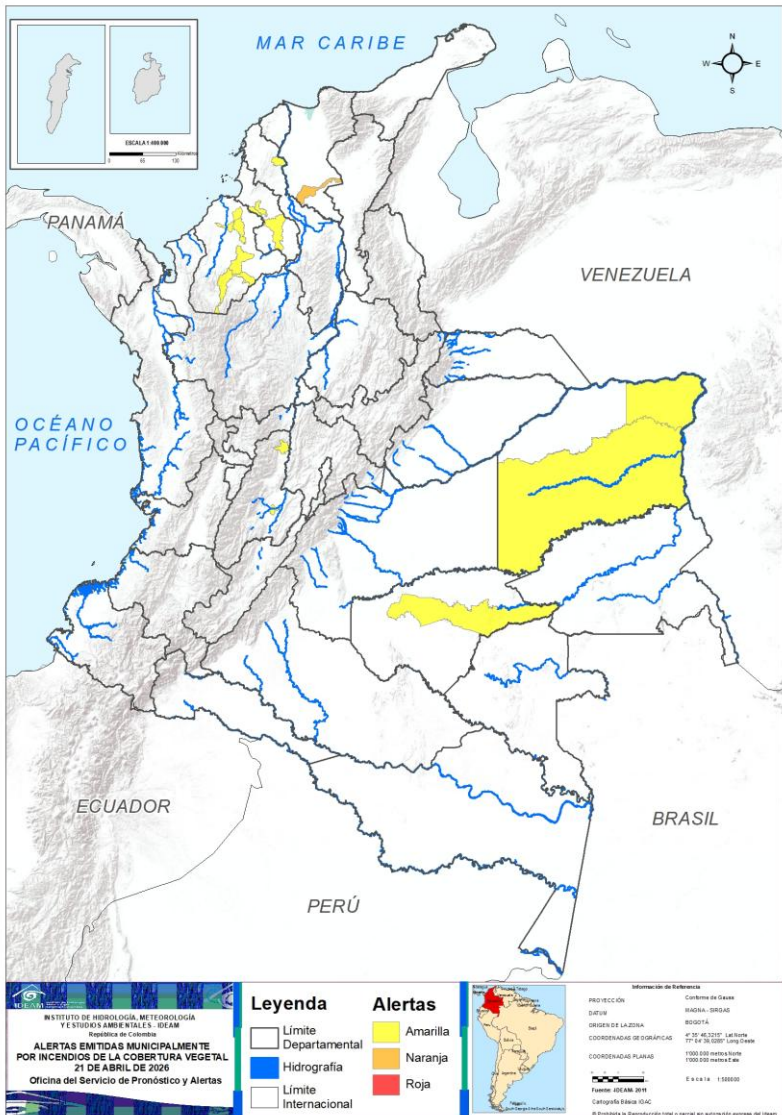
* Municipios oficiales registrados por el DANE representado el 100% (1121 municipios) a la fecha.



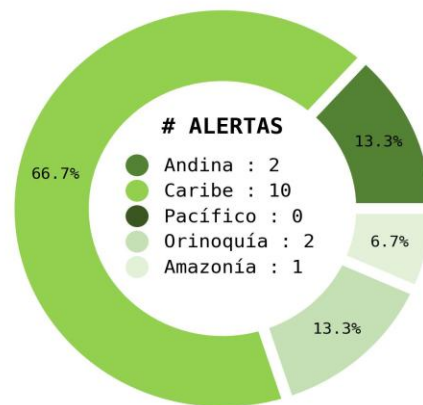
Pronóstico de la Amenaza por Incendios de la Cobertura Vegetal



Actualización: 21 de abril de 2026 | 18:00 HLC



Municipios por regiones:



TOTAL MUNICIPIOS : 15
FECHA : 2026-04-21

DEPARTAMENTO	#
TOTAL	0

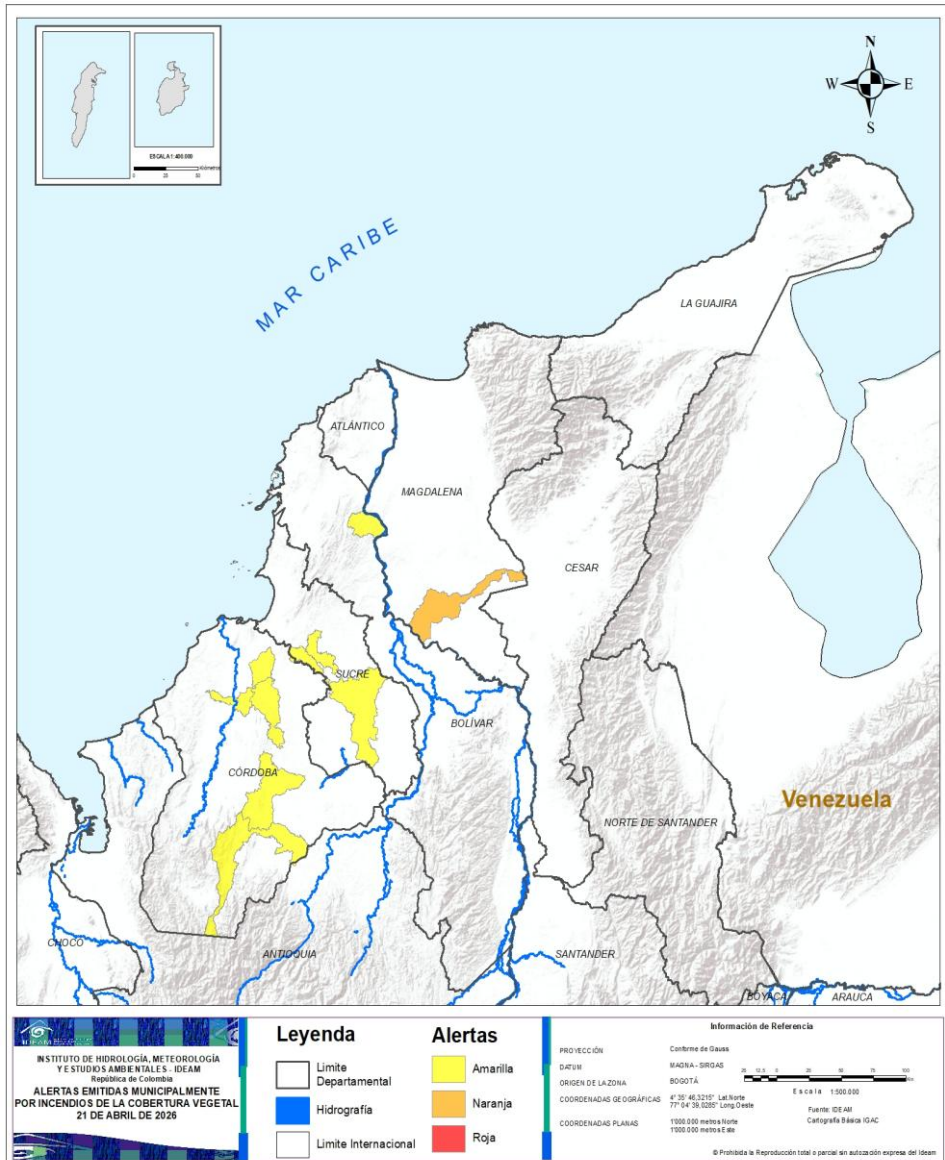
DEPARTAMENTO	#
MAGDALENA	1
TOTAL	1

DEPARTAMENTO	#
CÓRDOBA	5
SUCRE	3
TOLIMA	2
VICHADA	2
BOLÍVAR	1
GUAVIARE	1
TOTAL	14



Pronóstico de la Amenaza por Incendios de la Cobertura Vegetal

REGIÓN CARIBE

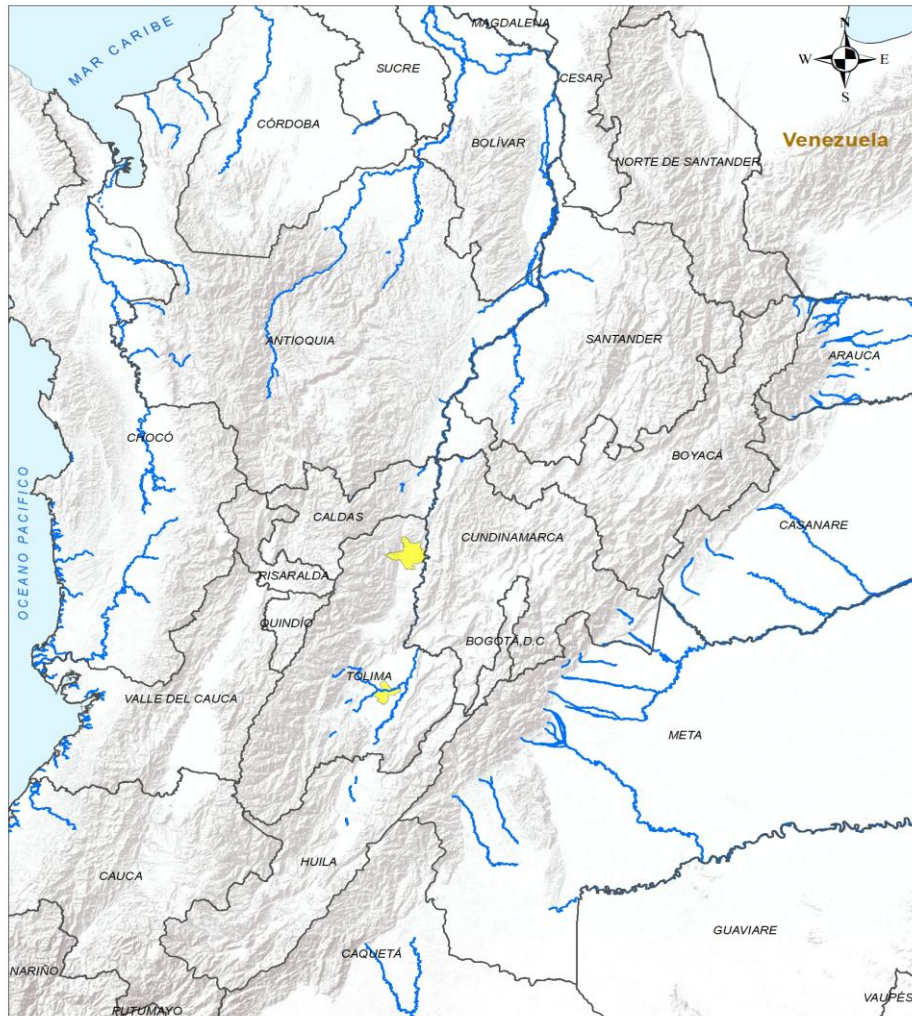



ALERTA	SITIOS PARA LOS CUALES SE GENERA LA ALERTA
	MAGDALENA : Santa Ana.
	BOLÍVAR : El Guamo. CÓRDOBA : Cereté, Chimá, Ciénaga De Oro, Montelíbano, Planeta Rica. SUCRE : Corozal, Sampués, San Benito Abad.



Pronóstico de la Amenaza por Incendios de la Cobertura Vegetal

REGIÓN ANDINA



ALERTA	SITIOS PARA LOS CUALES SE GENERA LA ALERTA
	<p>TOLIMA : Armero, Saldaña.</p>

INSTITUTO DE HIDROLOGÍA, METEOROLOGÍA Y ESTUDIOS AMBIENTALES - IDEAM
 República de Colombia
ALERTAS EMITIDAS MUNICIPALMENTE POR INCENDIOS DE LA COBERTURA VEGETAL
 21 DE ABRIL DE 2026

Leyenda		Alertas	
	Limite Departamental		Amarilla
	Hidrografia		Naranja
	Limite Internacional		Roja

Información de Referencia

PROYECCIÓN: Conforme de Gauss
 DATUM: MAGNA - SIRGAS
 ORIGEN DE LA ZONA: BOGOTÁ
 COORDENADAS GEOGRÁFICAS: 4° 35' 46" 32 15" Lat Norte, 77° 04' 39" 2285" Long Oeste
 COORDENADAS PLANAS: 1000 000 metros Norte, 1000 000 metros Este

Escala: 1:500 000
 Fuente: IDEAM
 Cartografía Básica IGAC

© Prohibida la Reproducción total o parcial sin autorización expresa del IDEAM



Pronóstico de la Amenaza por Incendios de la Cobertura Vegetal

REGIÓN PACÍFICO



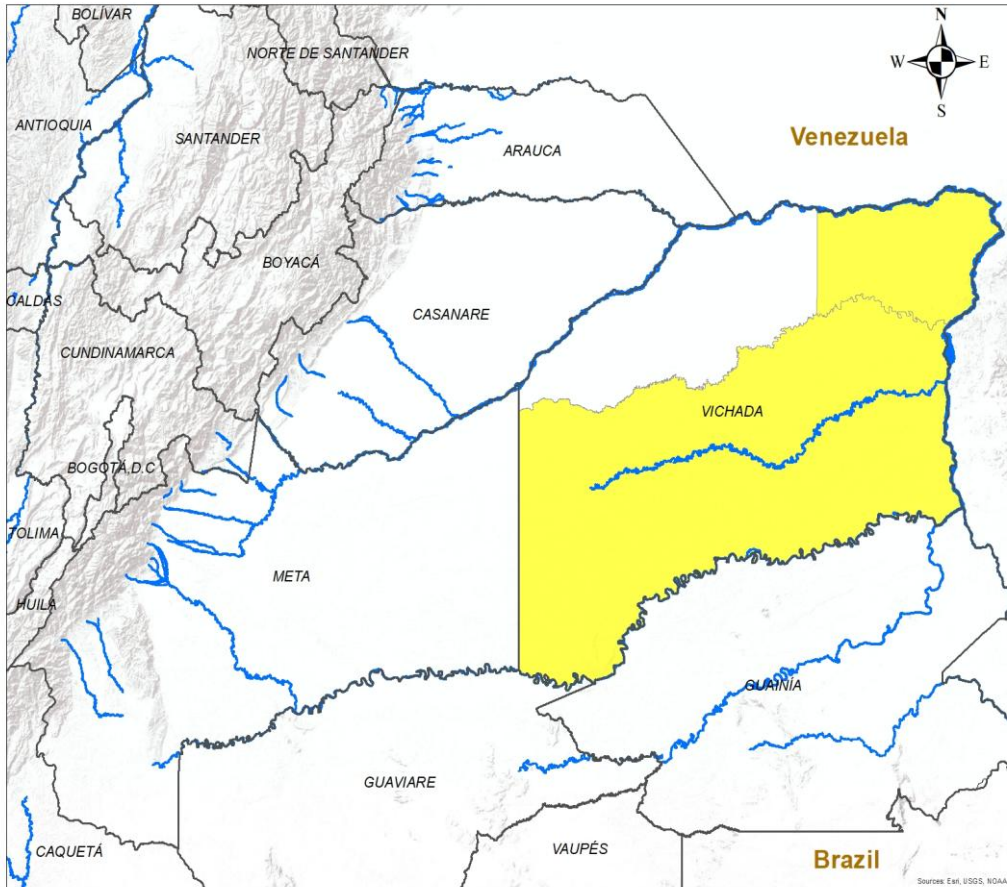
CONDICIONES NORMALES

<p>INSTITUTO DE HIDROLOGÍA, METEOROLOGÍA Y ESTUDIOS AMBIENTALES - IDEAM</p> <p>República de Colombia</p> <p>ALERTAS EMITIDAS MUNICIPALMENTE POR INCENDIOS DE LA COBERTURA VEGETAL 21 DE ABRIL DE 2026</p>	<p>Leyenda</p> <ul style="list-style-type: none"> Limite Departamental Hidrografia Limite Internacional 	<p>Alertas</p> <ul style="list-style-type: none"> Amarilla Naranja Roja 	<p>Información de Referencia</p> <p>PROYECCIÓN: Sistema de Gauss</p> <p>DATUM: MADRID - SIRGAS</p> <p>ORIGEN DE LA ZONA: BOGOTÁ</p> <p>COORDENADAS GEOGRÁFICAS: 4° 35' 48,3015" Lat Norte 77° 04' 39,0285" Long Oeste</p> <p>COORDENADAS PLANAS: 1'000 000 metros Norte 1'000 000 metros Este</p> <p>Fuente: IDEAM Cartografía Básica ISAG</p> <p>© Prohibida la Reproducción total o parcial sin autorización expresa del IDEAM.</p>
	<p>ESCALA: 1:500 000</p>		



Pronóstico de la Amenaza por Incendios de la Cobertura Vegetal

REGIÓN ORINOQUÍA



ALERTA	SITIOS PARA LOS CUALES SE GENERA LA ALERTA
	VICHADA : Cumaribo, Puerto Carreño.

INSTITUTO DE HIDROLOGIA, METEOROLOGIA Y ESTUDIOS AMBIENTALES - IDEAM
República de Colombia

ALERTAS EMITIDAS MUNICIPALMENTE POR INCENDIOS DE LA COBERTURA VEGETAL 21 DE ABRIL DE 2026

Leyenda

- Hidrografia
- Límite Departamental
- Límite Internacional

Alertas

- Amarilla
- Naranja
- Roja

Información de Referencia

PROYECCIÓN: Conforme de Gauss
 DATUM: MAGNA - SIRGAS
 ORIGEN DE LA ZONA: BOGOTÁ
 COORDENADAS GEOGRÁFICAS: 4° 35' 46.3215" Lat Norte, 77° 04' 39.6285" Long Oeste
 COORDENADAS PLANAS: 1'000.000 metros Norte, 1'000.000 metros Este

Escala: 1:500.000
 Fuente: IDEAM
 Cartografía: Básica IGAC

© Prohibida la Reproducción total o parcial sin autorización expresa del Ideam



Pronóstico de la Amenaza por Incendios de la Cobertura Vegetal

REGIÓN AMAZONIA



ALERTA		SITIOS PARA LOS CUALES SE GENERA LA ALERTA	
		GUAVIARE : El Retorno..	

Leyenda

- Hidrografía
- Límite Departamental
- Límite Internacional

Alertas

- Amarilla
- Naranja
- Roja

Información de Referencia

PROYECCIÓN: Conforme de Gauss
 DATUM: MAGNA - SIRGAS
 ORIGEN DE LA ZONA: BOGOTÁ
 COORDENADAS GEOGRÁFICAS 4° 35' 46.2215" Lat Norte
 77° 04' 39.0285" Long Oeste
 COORDENADAS PLANAS: 1'000 000 metros Norte
 1'000 000 metros Este

Fuente: IDEAM
 Cartografía Básica IGAC

Escala: 1:500 000

© Prohibida la Reproducción total o parcial sin autorización expresa del Ideam.



DEFINICIONES Y RECOMENDACIONES

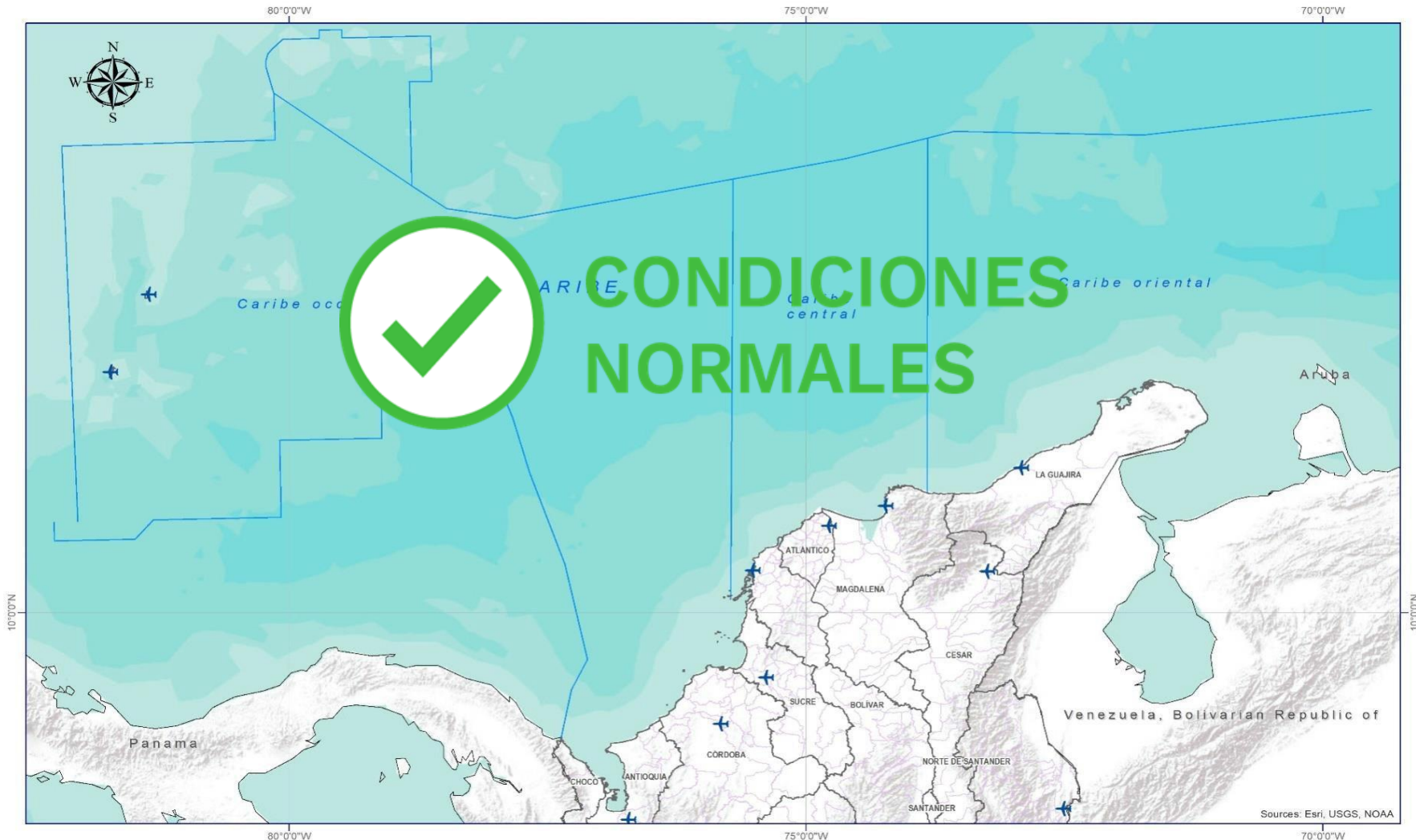


DEFINICIONES	RECOMENDACIONES
<p>Amenaza: Peligro latente de que un evento físico de origen natural, o causado, o inducido por la acción humana de manera accidental, se presente con una severidad suficiente para causar pérdida de vidas, lesiones u otros impactos en la salud, así como también daños y pérdidas en los bienes, la infraestructura, los medios de sustento, la prestación de servicios y los recursos ambientales (Ley 1523 de 2012).</p> <p>Conato (Incendio): Fuego de origen natural o antrópico que afecta o destruye una extensión inferior a 5.000 m², de cualquier tipo de cobertura vegetal, ya sea en zona urbana o rural.</p> <p>Incendio de la cobertura vegetal: Fuego sobre la cobertura vegetal de origen natural o antrópico que se propaga sin control, que causa perturbaciones ecológicas afectando o destruyendo una extensión superior a 5.000 m², ya sea en zona urbana o rural, que responde al tipo de vegetación, cantidad de combustible, oxígeno, condiciones meteorológicas, topografía, actividades humanas, entre otras.</p> <p>Incendio forestal: Un incendio forestal es un "fuego que, cualquiera sea su origen, se propaga sin control en terrenos rurales a través de vegetación leñosa, arbustiva o herbácea, ya sea viva o muerta". Es decir, no solo se queman los árboles, sino que se destruye todo un ecosistema de especies vegetales silvestres y también animales que habitan en estos terrenos. (Conaf, 2019)</p>	<p>A la comunidad en general, a los turistas y caminantes apagar debidamente las fogatas y no dejar residuos tipo vidrio que sirvan como elementos concentradores de la radiación solar e igualmente reportar a las autoridades en caso de ocurrencia de incendios.</p> <p>A los consejos departamentales y municipales, las autoridades ambientales regionales y locales, mantener activos los planes de prevención y atención de incendios con el fin de evitar la ocurrencia y propagación de los mismos especialmente en áreas de reserva forestal y del Sistema Nacional de Parques Nacionales Naturales.</p> <p>A los sistemas regionales y locales de bomberos disponer de los elementos necesarios para la atención oportuna de eventos de incendio de la cobertura vegetal</p>



Alertas Meteomarin Vigentes

Mar Caribe Colombiano



Abreviaturas

- VV** – Velocidad del viento máxima probable.
- DV** – Dirección predominante del viento.
- AO** – Altura significativa de la ola.

Convenciones



Tiempo Lluvioso

Probabilidad de lluvias moderadas a fuertes, en algunos casos con posibilidad de tormentas eléctricas y rachas de viento.

Sugerencia o recomendación

A las embarcaciones de poco calado, consultar con las Capitanías de puerto antes de zarpar en zonas de inminente tempestad.

A los bañistas y habitantes costeros, estar atentos a la evolución de las condiciones meteorológicas y a los avisos de las autoridades locales.



Pleamar

La marea alcanzará su máximo nivel en el intervalo de tiempo establecido.

Sugerencia o recomendación

Se sugiere a los habitantes costeros estar atentos a la evolución del fenómeno.



Viento y oleaje

Velocidad del viento y altura del oleaje con valores por encima de lo normal para la época.

Sugerencia o recomendación

A los bañistas y habitantes costeros, estar atentos a la evolución del fenómeno y a las indicaciones de las autoridades locales.

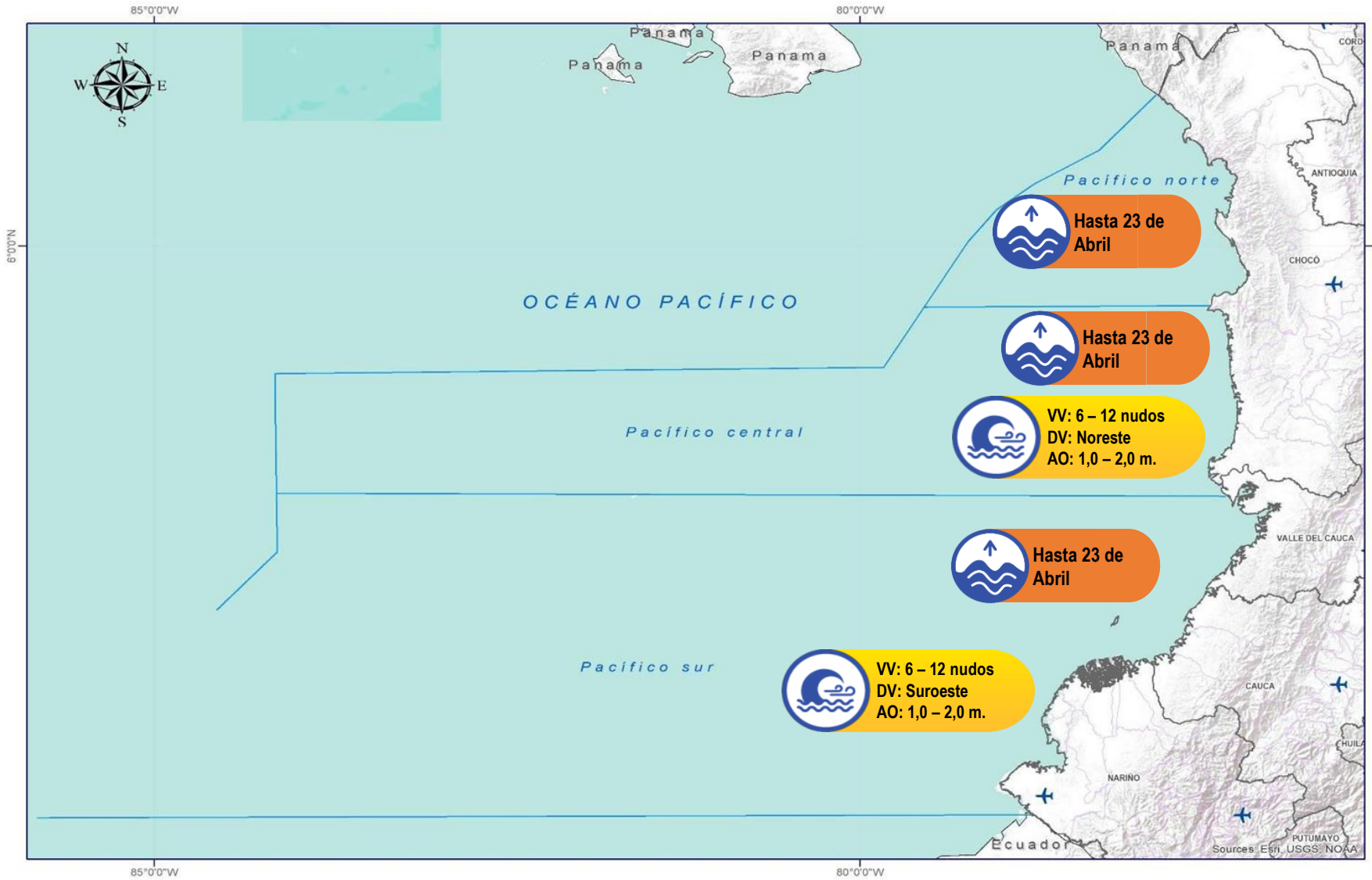
A las embarcaciones de poco calado, consultar con las Capitanías de puerto antes de zarpar.

* La altura significativa de la ola, representa la media del tercio más alto de las olas, por lo cual la altura máxima posible puede ser incluso superior al doble de este valor.



Alertas Meteomarinas Vigentes

Océano Pacífico Nacional



Abreviaturas

- VV** – Velocidad del viento máxima probable.
- DV** – Dirección predominante del viento.
- AO** – Altura significativa de la ola.

Convenciones



Tiempo Lluvioso

Probabilidad de lluvias moderadas a fuertes, en algunos casos con posibilidad de tormentas eléctricas y rachas de viento.

Sugerencia o recomendación

A las embarcaciones de poco calado, consultar con las Capitanías de puerto antes de zarpar en zonas de inminente tempestad.

A los bañistas y habitantes costeros, estar atentos a la evolución de las condiciones meteorológicas y a los avisos de las autoridades locales.



Pleamar

La marea alcanzará su máximo nivel en el intervalo de tiempo establecido.

Sugerencia o recomendación

Se sugiere a los habitantes costeros estar atentos a la evolución del fenómeno.



Viento y oleaje

Velocidad del viento y altura del oleaje con valores por encima de lo normal para la época.

Sugerencia o recomendación

A los bañistas y habitantes costeros, estar atentos a la evolución del fenómeno y a las indicaciones de las autoridades locales.

A las embarcaciones de poco calado, consultar con las Capitanías de puerto antes de zarpar.

* La altura significativa de la ola, representa la media del tercio más alto de las olas, por lo cual la altura máxima posible puede ser incluso superior al doble de este valor.

CONDICIONES HIDROMETEOROLÓGICAS ACTUALES

Ghisliane Echeverry Prieto | Directora General

Jennifer Dorado Delgado | Jefe Oficina del Servicio de Pronóstico y Alertas

Elaboró:

María Fernanda Moreno Ramón (Meteorología).

Josué David Daza Rojas (Hidrología).

Julian David Moreno Galvis (Deslizamientos de tierra).

Yira Nathalie Fonseca Parga (Incendios de la cobertura vegetal).

Araminta Vega Burgos (Datos hidrometeorológicos).

OFICINA DEL SERVICIO DE PRONÓSTICO Y ALERTAS

<https://www.ideam.gov.co>

Correos electrónicos: servicio@ideam.gov.co , alertas@ideam.gov.co

Calle 25D N° 96B - 70, piso 3. Bogotá, D.C.

Teléfono: 601-3527160 ext. 1334 -1336.

VISITA NUESTRAS REDES SOCIALES



InstitutoIDEAM



@IDEAMColombia



IdeamColombia



Ideam.Instituto