



## **Comunicado Especial No. 047 - Ideam alerta precipitaciones persistentes e intensas sobre el centro y occidente del territorio nacional**

- *Ante los acumulados de lluvia de las últimas horas y de acuerdo con el pronóstico para las próximas 72 horas, las jornadas de la tarde y noche presentarían lluvias frecuentes e intensas y que podrían disiparse hasta la madrugada especialmente sobre los departamentos de Nariño, Cauca, Norte de Santander y Santander.*
- *Ante esto, el Ideam sugiere tener extrema precaución por acumulado de lluvias que podrían desencadenar posible crecientes en los niveles de los ríos y deslizamientos de tierra. El instituto mantiene alertas en múltiples cuencas y hace un llamado a extremar medidas de prevención a las autoridades locales y departamentales.*

**Bogotá, 27 de abril de 2026.** El Instituto informa que, debido a la persistencia de lluvias en amplias zonas del territorio nacional, se mantiene un escenario de alta vigilancia sobre múltiples cuencas hidrográficas, con probabilidad de crecientes súbitas, inundaciones y movimientos en masa.

Según el pronóstico para las próximas 72 horas, persistirían las lluvias intensas y frecuentes sobre los departamentos de Antioquia, Caldas, Boyacá, Cundinamarca, Chocó, Valle del Cauca, Norte de Santander, Santander, Cauca y Nariño (siendo más intenso sobre estos últimos 4 departamentos) que, podrían desencadenar posibles crecientes en los niveles de los ríos y deslizamientos de tierra.

De acuerdo con los análisis más recientes, se estima que las precipitaciones persistan durante esta semana, especialmente en regiones Pacífica, Andina y sobre los piedemontes de la Orinoquía y Amazonía, con eventos de mayor intensidad entre el 27 al 29 de abril. Aunque se prevé una disminución gradual de las lluvias al finalizar la semana, se espera que persistan condiciones que podrían generar afectaciones hidrológicas relevantes.

Para más información, consulte los reportes actualizados en: <https://ideam.gov.co/sala-de-prensa/boletines>

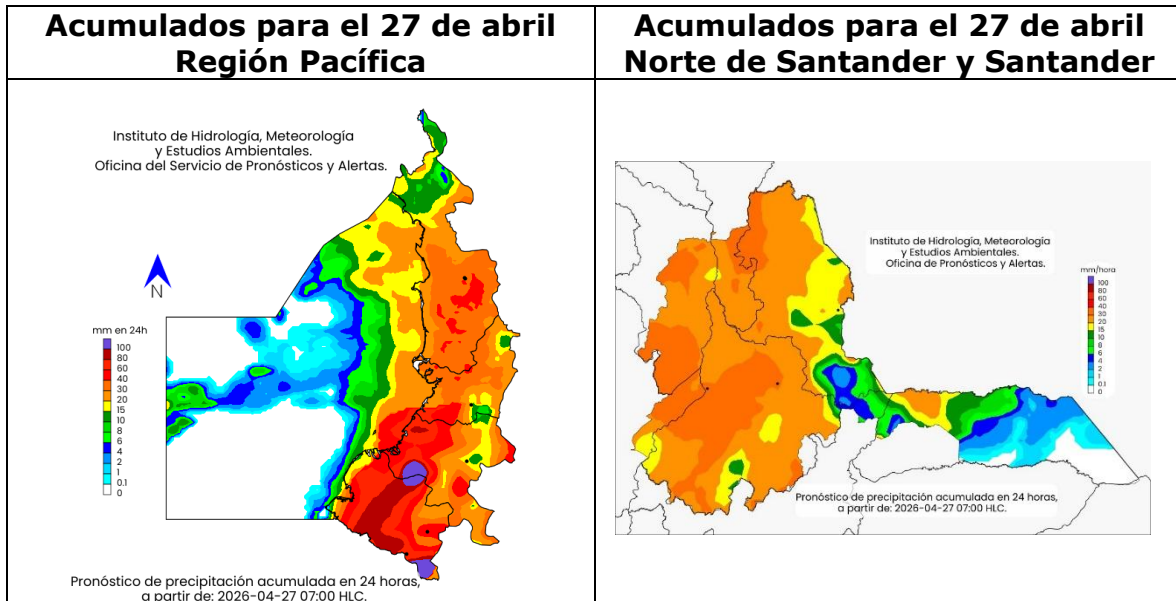


Figura 1. Pronóstico de la precipitación para el día 27 de abril 2026.

### Principales alertas hidrológicas

El Ideam hace un llamado especial a las comunidades y autoridades locales a mantener la atención en las siguientes zonas:

**Región noroccidental:** se tienen en alerta hidrológica roja por probabilidad de crecientes súbitas en los ríos Algodonal, Tarra, Bajo Catatumbo, Socuavó, ríos Nuevo Presidente, Sardinata y Tibú, Zulia y Pamplonita, con potencial de afectaciones en municipios de Norte de Santander.

**Región Pacífica:** actualmente se tienen alertas hidrológicas naranjas por probabilidad de incrementos en los niveles de ríos Naya – Yurumanguí, San Juan de Micay, Saija, Timbiquí, Guapi, Guapi, Iscuandé, Telembí y Mira, con potencial de afectaciones en municipios de Cauca y Nariño.

**Región del Medio Magdalena:** se destacan alertas hidrológicas rojas por probabilidad de crecientes súbitas en los ríos Negro, directos al Magdalena Medio entre ríos Negro y Carare, Carare (Minero), Opón, Suárez, Lebrija y Quebrada El Carmen, con potencial de afectaciones en municipios de Cundinamarca y Santander.

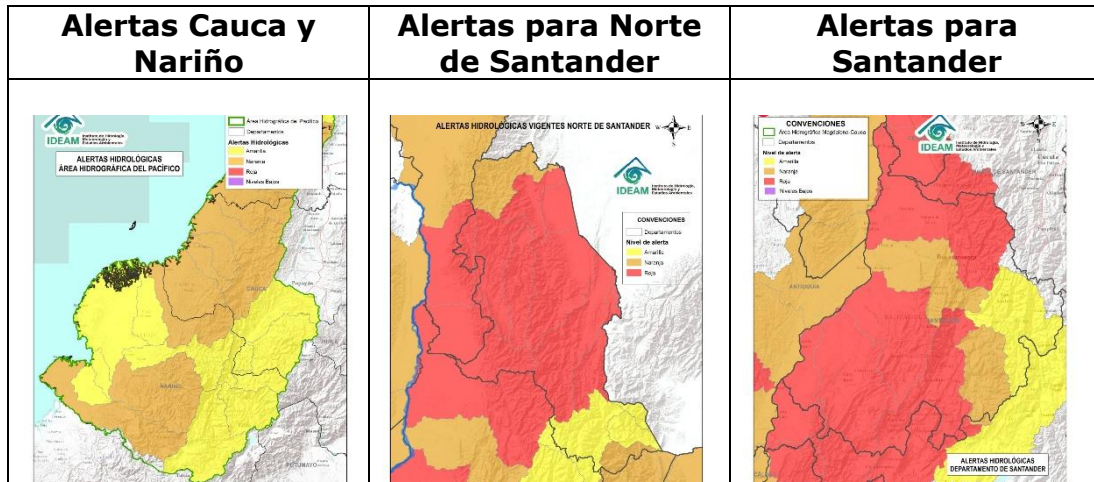


Figura 2. Alertas hidrológicas actuales para el 27 de abril de 2026.  
Actualizada 8:00 a.m.

### Principales alertas por deslizamientos de tierra

Con relación al pronóstico de la amenaza por deslizamientos de tierra para los departamentos de Cauca, Nariño, Norte de Santander y Santander, se reportan los siguientes municipios en algún nivel de alerta:

#### Alerta Roja

- **Cauca:** El Tambo, López De Micay, Rosas, Timbiquí.
- **Nariño:** Barbacoas, La Llanada, Los Andes, Magüí, Mallama, Ricaurte, San Andrés De Tumaco.
- **Norte de Santander:** Bochalema, Bucarasica, Chinácota, Convención, Cucutilla, Durania, El Carmen, El Zulia, Gramalote, Los Patios, Lourdes, Pamplonita, Salazar, San José De Cúcuta, Santiago, Sardinata, Tibú, Toledo, Villa Caro.
- **Santander:** Betulia, Bolívar, Cimitarra, El Peñón, Girón, Landázuri, Lebrija, Rionegro, San Vicente De Chucurí, Sucre, Vélez.

#### Alerta Naranja

- **Cauca:** Argélia, Inzá, Silvia, Totoró.
- **Nariño:** Cumbal, Cumbitara, El Charco, El Rosario, Nariño, Policarpa, Samaniego, Santa Bárbara, Santacruz.

- **Norte de Santander:** Arboledas, Cáchira, El Tarra, Hacarí, Herrán, La Esperanza, La Playa, Labateca, Ocaña, Pamplona, Ragonvalia, San Calixto, San Cayetano, Teorama, Villa Del Rosario, Ábrego.
- **Santander:** Aguada, Albania, California, Charalá, Charta, Chima, Concepción, Contratación, Coromoro, El Carmen De Chucurí, El Guacamayo, El Playón, Encino, Florián, Guadalupe, Guavatá, Gámbita, Jesús María, La Belleza, La Paz, Los Santos, Matanza, Oiba, Onzaga, Puente Nacional, Puerto Parra, Sabana De Torres, San Joaquín, Santa Helena Del Opón, Simacota, Suaita, Suratá, Vetas, Zapatoca.

### Alerta Amarilla

- **Cauca:** Bolívar, Cajibío, Caldono, Guapi, Jambaló, La Sierra, La Vega, Patía, Piamonte, Piendamó - Tunía, Popayán, Puracé, Páez, Santa Rosa, Sotaró Paispamba, Sucre, Timbío.
- **Nariño:** Buesaco, Chachagüí, Guachucal, Ipiales, Pasto, Providencia, Tangua, Túquerres.
- **Norte de Santander:** Chitagá, Cócota, Mutiscua, Silos.
- **Santander:** Barbosa, Bucaramanga, Capitanejo, Carcasí, Cerrito, Chipatá, Enciso, Floridablanca, Guaca, Guapotá, Güepesa, Macaravita, Mogotes, Molagavita, Málaga, Ocamonte, Piedecuesta, San Andrés, San Benito, San José De Miranda, San Miguel, Tona.

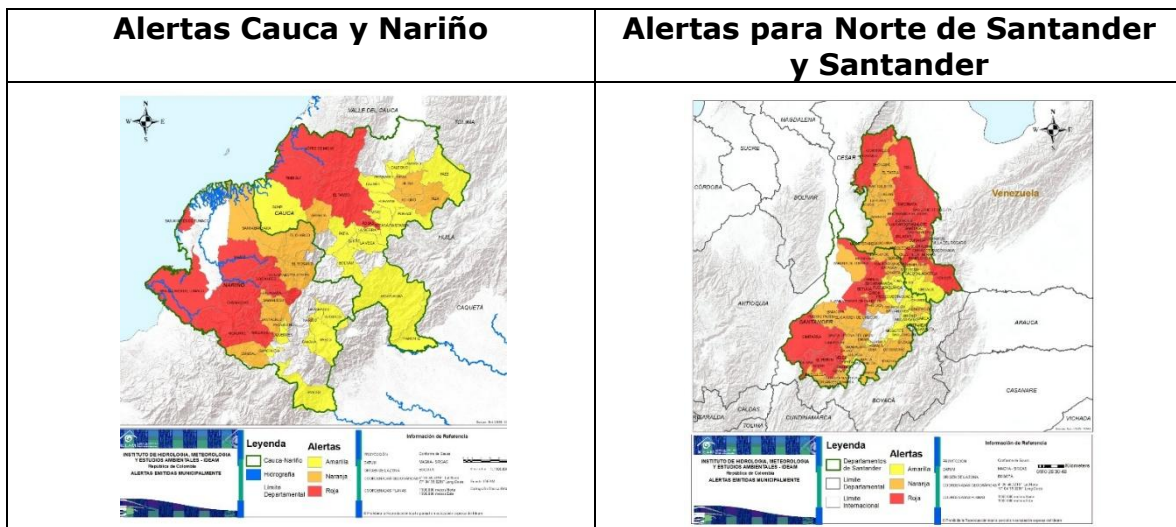


Figura 3. Alertas por deslizamientos de tierra para el 27 de abril de 2026. Actualizada 8:00 a.m.