COMUNICADO ESPECIAL No. 052 PRONÓSTICO DEL ESTADO DEL TIEMPO DESDE EL VIERNES 08 AL DOMINGO 10 DE MAYO DE 2026

- *Durante el fin de semana continuarán las lluvias en amplias zonas del país. El domingo se prevé el día con mayores acumulados y con eventos más intensos.*
- *Las regiones Pacífica y Andina, así como el sur de la Caribe, sectores del occidente de la Orinoquía y gran parte de la Amazonía, podrían registrar lluvias fuertes acompañadas de tormentas eléctricas.*
- *En Bogotá se esperan lluvias, especialmente en horas de la tarde y hacia el occidente de la ciudad. La temperatura mínima estará cercana a los 11 °C y la máxima alrededor de los 20 °C.*
- *La onda tropical número 2 continúa su tránsito por el océano Atlántico sin generar afectaciones sobre el territorio nacional. Mientras tanto, en sectores del norte de la región Caribe podrían presentarse temperaturas elevadas debido a condiciones de cielo mayormente despejado.*

Viernes 08 de mayo 2026

Se mantienen las lluvias en gran parte del país, con mayor intensidad en las regiones Pacífica, Amazonía y en sectores del centro y occidente de la región Andina, así como en el sur de la Orinoquía.

En la región Caribe, las precipitaciones serán más dispersas y de menor intensidad. En la región Caribe predominarán condiciones de cielo entre poco y parcialmente nublado, con lluvias ligeras a moderadas en Córdoba, sur de Bolívar y Sucre. También se prevén precipitaciones débiles y dispersas en Magdalena, Cesar y La Guajira, principalmente durante la tarde y la noche.

La región Andina se espera cielo mayormente nublado, con lluvias moderadas a fuertes en Antioquia, el Eje Cafetero y sectores de Cundinamarca. Así mismo, podrían registrarse precipitaciones importantes en el occidente de Boyacá y el norte del Tolima. En Caldas,

IDEAM - Instituto de Hidrología, Meteorología y Estudios Ambientales
Dirección: Calle 25 D No. 96 B - 70 Bogotá D.C., Colombia
Conmutador: (+57) 3527160
Línea Gratuita: (+57) 01 8000 110012
contacto@ideam.gov.co

Risaralda, Quindío y el valle alto del Magdalena se prevén lluvias continuas durante la tarde y la noche.

Para la región Pacífica se mantendrá el cielo entre nublado y cubierto, con lluvias fuertes y persistentes en Chocó y en el centro y norte del Valle del Cauca. En Cauca y Nariño las precipitaciones serán moderadas, especialmente en horas de la tarde y la noche.

En el sur de la Orinoquía se espera cielo mayormente nublado, acompañado de lluvias moderadas a fuertes en Meta, el piedemonte llanero y sectores del sur de Vichada y Casanare. En Arauca las lluvias serán escasas y aisladas. En la Amazonía se prevén lluvias moderadas a fuertes en la mayoría de los departamentos, con acumulados importantes distribuidos a lo largo del día. Hacía San Andrés, Providencia y Santa Catalina se espera cielo parcialmente nublado, con posibilidad de lluvias ligeras y aisladas, especialmente durante la noche. (Figura 1).

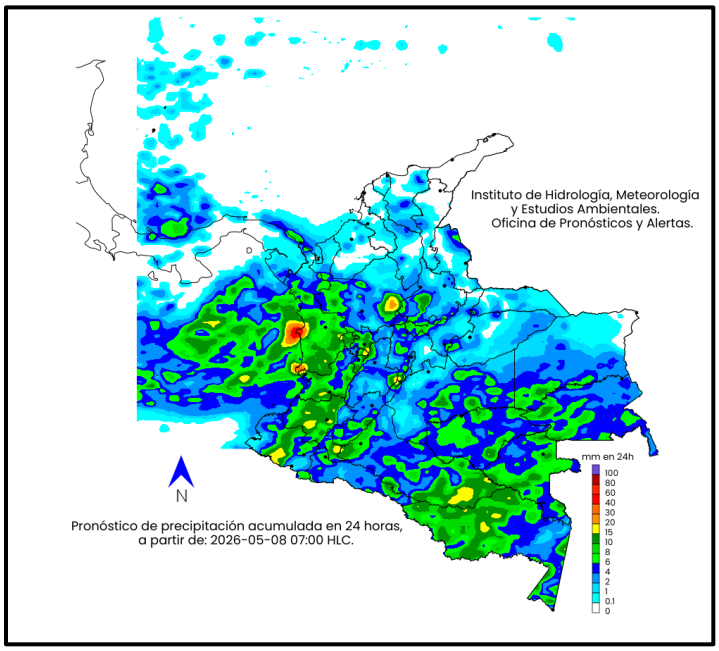

Figura 1. **Fuente:** Ideam.
Nota: La escala de colores indica la cantidad de precipitación acumulada (en milímetros).

IDEAM - Instituto de Hidrología, Meteorología y Estudios Ambientales
Dirección: Calle 25 D No. 96 B - 70 Bogotá D.C., Colombia
Conmutador: (+57) 3527160
Línea Gratuita: (+57) 01 8000 110012
contacto@ideam.gov.co

Sábado 09 de mayo 2026

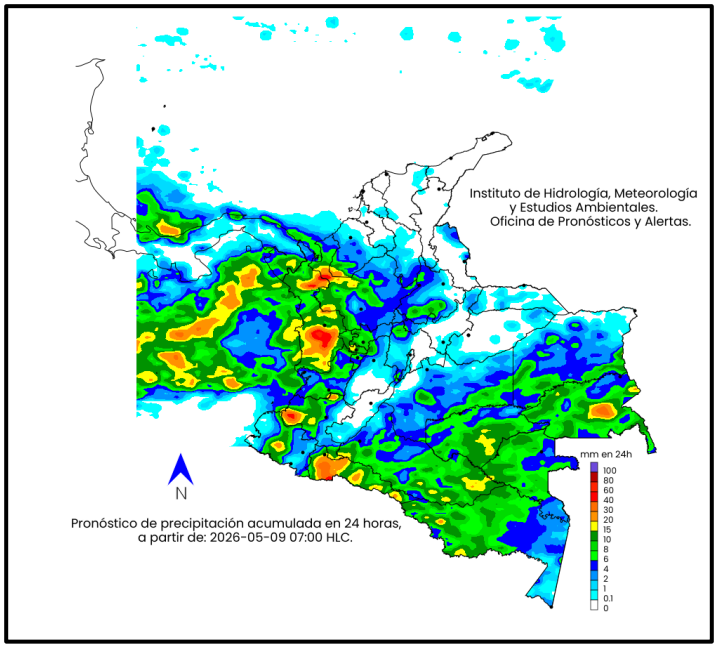

Figura 2. **Fuente:** Ideam.
Nota: La escala de colores indica la cantidad de precipitación acumulada (en milímetros).

Persistirán las lluvias en varios sectores del país, especialmente en las regiones Pacífica, Amazonía y en partes del centro y occidente de la región Andina, además del sur de la Orinoquía.

Para la región Caribe se espera que predomine el cielo entre despejado y parcialmente cubierto en el centro de esta. Hacia el suroccidente se prevén lluvias moderadas en Córdoba, sur de Bolívar y Sucre. Para Magdalena, Cesar y La Guajira las lluvias que podrían presentarse serán más débiles y ocasionales, principalmente durante la tarde y la noche. En San Andrés, Providencia y Santa Catalina se espera cielo parcialmente nublado, con probabilidad de lluvias ligeras y esporádicas durante la noche.

En la región Andina, se espera cielo entre parcial y mayormente nublado, con momentos de lluvia fuerte en Antioquia, departamentos del Eje Cafetero y zonas del occidente de Cundinamarca. Así mismo, se podrían presentar lluvias importantes en Valle del Cauca y Tolima. En Caldas, Quindío, Risaralda, norte del Tolima, Huila y sectores del sur y occidente de Boyacá, las lluvias se esperan hacia horas de la tarde y noche.

Para la región Pacífica continuará el predominio de cielo cubierto, acompañado de lluvias intensas y persistentes en Chocó y Valle del Cauca, con acumulados destacados durante gran parte del día. En Cauca se esperan lluvias moderadas, mientras que en Nariño las precipitaciones

IDEAM - Instituto de Hidrología, Meteorología y Estudios Ambientales
Dirección: Calle 25 D No. 96 B - 70 Bogotá D.C., Colombia
Conmutador: (+57) 3527160
Línea Gratuita: (+57) 01 8000 110012
contacto@ideam.gov.co

serán más intermitentes y se concentrarán hacia el final de la jornada. En el sur de la Orinoquía continuarán las condiciones nubosas, con lluvias entre moderadas y fuertes en Meta, el piedemonte llanero y áreas del suroccidente de Casanare, además de algunos eventos en el sur de Vichada. En contraste, en Arauca las precipitaciones serán escasas y aisladas. En la Amazonía se prevé una jornada con lluvias generalizadas de moderada a fuerte intensidad en la mayoría de los departamentos, especialmente hacia el occidente y sur de la región. (Figura 2).

Domingo 10 de abril 2026

El último día de la semana, se prevén lluvias en buena parte del territorio nacional, con mayor intensidad y cobertura en la Amazonía, el sur de la Orinoquía y sectores del centro y occidente de la región Andina, donde se pronostican los acumulados más significativos del fin de semana.

En la región Caribe se espera cielo entre despejado y parcialmente cubierto, acompañado de lluvias débiles y esporádicas en sectores de los departamentos de Córdoba, sur de Bolívar y Sucre. En Magdalena, Cesar y La Guajira predominarán condiciones más secas, aunque no se descartan algunas lluvias aisladas al final de la tarde y durante la noche.

Para la región Andina se espera nubosidad variable y abundante, con lluvias de moderada a fuerte intensidad en Antioquia, departamentos del Eje Cafetero, Valle del Cauca y sectores de Cundinamarca y Tolima. En Caldas, Risaralda, Quindío, Huila y zonas del occidente y sur de Boyacá, las lluvias serán más probables durante la tarde y la noche. Hacía el occidente del país, en la región Pacífica se prevé cielo cubierto durante gran parte del día, con lluvias intensas y frecuentes en Chocó y el norte del Valle del Cauca. Para Cauca y Nariño se esperan precipitaciones entre moderadas y fuertes, con mayor actividad en horas de la tarde y la noche.

En el sur de la Orinoquía persistirán las condiciones nubosas, con lluvias entre moderadas y localmente fuertes en Meta, Casanare, el piedemonte llanero y amplios sectores de Vichada. En Arauca las precipitaciones

IDEAM - Instituto de Hidrología, Meteorología y Estudios Ambientales
Dirección: Calle 25 D No. 96 B - 70 Bogotá D.C., Colombia
Conmutador: (+57) 3527160
Línea Gratuita: (+57) 01 8000 110012
contacto@ideam.gov.co

continuarán siendo aisladas y de menor intensidad. En la Amazonía se mantendrá el panorama lluvioso, con precipitaciones generalizadas de moderada a fuerte intensidad. Se destacan acumulados elevados en Caquetá, Putumayo y Amazonas a lo largo del día. En San Andrés, Providencia y Santa Catalina se espera cielo parcialmente nublado, con baja probabilidad de lluvias, aunque podrían presentarse algunas precipitaciones ligeras. (Figura 3).

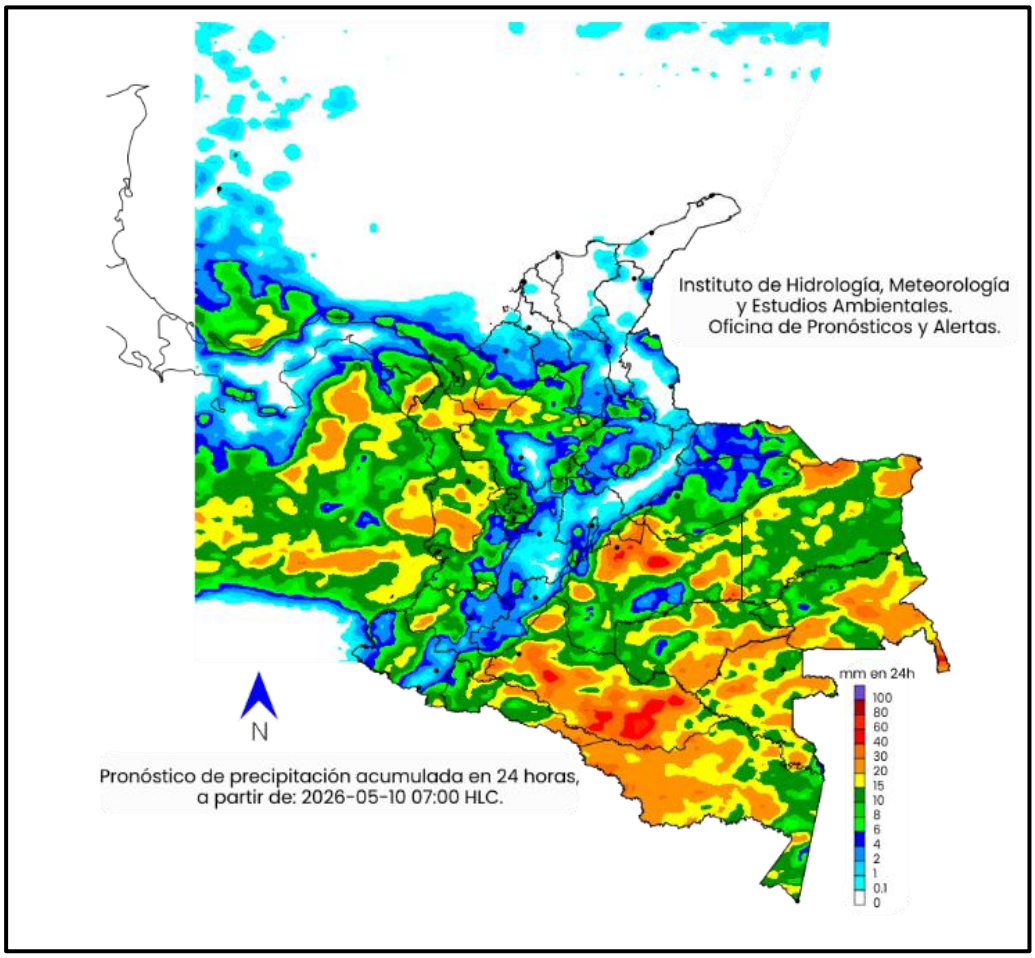

Figura 3. **Fuente:** Ideam.
Nota: La escala de colores indica la cantidad de precipitación acumulada (en milímetros).

IDEAM - Instituto de Hidrología, Meteorología y Estudios Ambientales
Dirección: Calle 25 D No. 96 B - 70 Bogotá D.C., Colombia
Conmutador: (+57) 3527160
Línea Gratuita: (+57) 01 8000 110012
contacto@ideam.gov.co

SUGERENCIAS ANTE LAS ALERTAS POR DESLIZAMIENTOS

- Importante estar atentos al estado de las vías, principalmente en áreas de los departamentos con alerta roja donde la amenaza es alta a causa de la orografía. Así mismo, se aconseja realizar recorridos preferiblemente en el día e identificar las áreas con amenazas por deslizamientos o derrumbes.
- Se sugiere a la comunidad, mantener un monitoreo permanente en días muy lluviosos y buscar refugio en zonas seguras
- Si el deslizamiento es en una carretera, es necesario informar a las autoridades y conductores para ponerlos en alerta.
- También es importante evitar el tránsito en zonas de alta pendiente. Conforme a lo anterior, les invitamos a consultar la información disponible en las herramientas interactivas como: **VI@JERO SEGURO, #767**, X **@numeral767** y la **página web** **https://www.invias.gov.co/** para conocer cómo se están comportando los diferentes corredores del país.

ANTE LA POSIBILIDAD DE TORMENTAS ELÉCTRICAS, VIENTOS FUERTES O VENDAVALES

- Buscar un refugio seguro. No exponerse en zonas abiertas, debajo de árboles y estructuras metálicas altas ya que podrían ser objeto de descargas.
- Evitar actividades deportivas en áreas abiertas en el momento de una tempestad.
- Asegurar y revisar el estado de los tejados y de estructuras elevadas que puedan colapsar en un momento dado, por encima de lo normal, a causa de vientos fuertes.
- Adelantar labores de limpieza de techos, canales bajantes y sumideros.

SUGERENCIAS PARA LA COMUNIDAD ANTE LAS ALERTAS POR INCENDIOS DE LA COBERTURA VEGETAL

- A la comunidad en general, a turistas y caminantes, apagar debidamente las fogatas y no dejar residuos tipo vidrio, envases químicos, material combustible que sirvan como elementos concentradores de la radiación solar e igualmente reportar a las autoridades en caso de ocurrencia de incendios.
- A los Consejos Departamentales y Municipales, las autoridades ambientales regionales y locales, mantener activos los planes de prevención y atención de incendios con el fin de evitar la ocurrencia y propagación de estos especialmente en áreas de reserva forestal y del Sistema Nacional de Parques Nacionales Naturales.
- A los sistemas regionales y locales de bomberos disponer de los elementos necesarios para la atención oportuna de eventos de incendio de la cobertura vegetal.

IDEAM - Instituto de Hidrología, Meteorología y Estudios Ambientales
Dirección: Calle 25 D No. 96 B - 70 Bogotá D.C., Colombia
Conmutador: (+57) 3527160
Línea Gratuita: (+57) 01 8000 110012
contacto@ideam.gov.co