

CONDICIONES HIDROMETEOROLÓGICAS ACTUALES

IDEAM comunica al Sistema Nacional para la Gestión del Riesgo de Desastres (SNGRD) y al Sistema Nacional Ambiental (SINA).

Bogotá D.C., 23 de junio de 2026
Hora de actualización 18:00 HLC

Boletín No.

520

CONTENIDO

Condiciones Meteorológicas.
Pronóstico de precipitación para las próximas seis (6) horas.
Alertas Hidrológicas.
Seguimiento y Pronóstico de las Amenazas por Deslizamientos
Seguimiento y Pronóstico de las Amenazas por Incendios Alertas.
Meteomarinas vigentes Mar Caribe Colombiano.
Meteomarinas vigentes Océano Pacífico Nacional.



**Alerta
ROJA**

PARA TOMAR ACCIÓN Advierte a los sistemas de prevención y atención de desastres sobre la amenaza que puede ocasionar un fenómeno con efectos adversos sobre la población, el cual requiere la atención inmediata por parte de la población y de los cuerpos de atención y socorro. Se emite una alerta sólo cuando la identificación de un evento extraordinario indique la probabilidad de amenaza inminente y cuando la gravedad del fenómeno implique la movilización de personas y equipos, interrumpiendo el normal desarrollo de sus actividades cotidianas.



**Alerta
NARANJA**

PARA PREPARARSE Indica la presencia de un fenómeno. No implica amenaza inmediata y como tanto es catalogado como un mensaje para informarse y prepararse. El aviso implica vigilancia continua ya que las condiciones son propicias para el desarrollo de un fenómeno, sin que se requiera permanecer alerta.



**Alerta
AMARILLA**

PARA INFORMARSE Es un mensaje oficial por el cual se difunde información. Por lo regular se refiere a eventos observados, registrados o registrados y puede contener algunos elementos de pronóstico a manera de orientación. Por sus características pretéritas y futuras difiere del aviso y de la alerta, y por lo general no está encaminado a alertar sino a informar

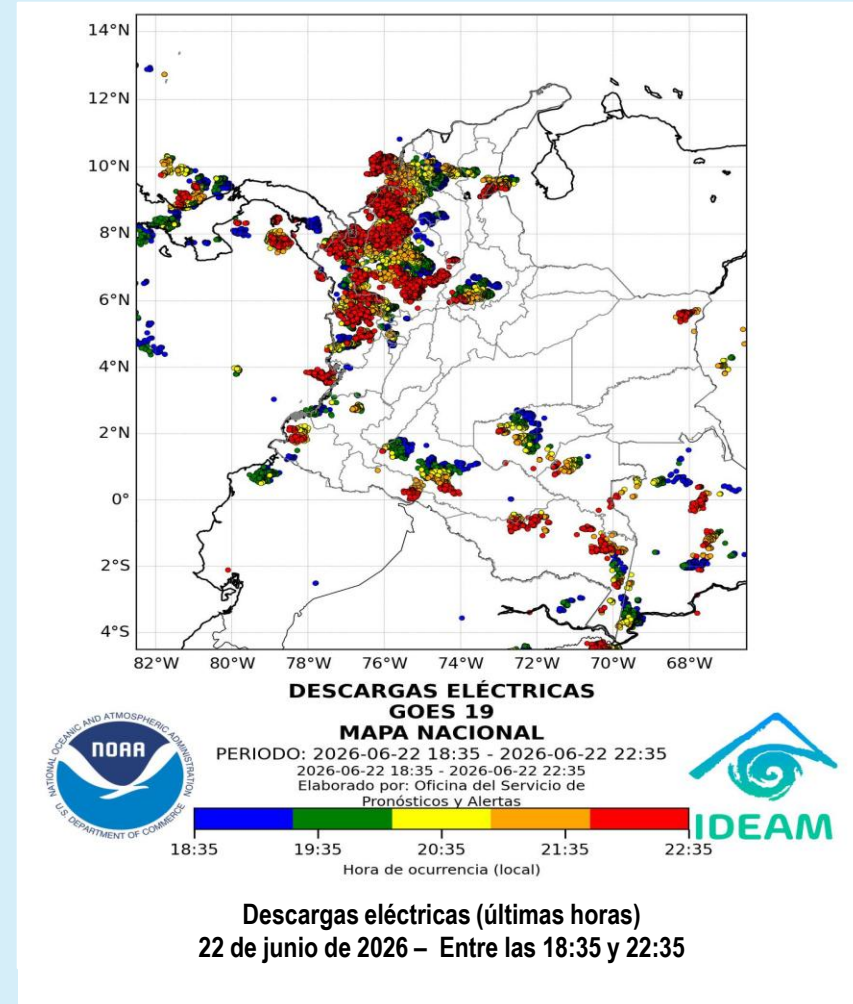
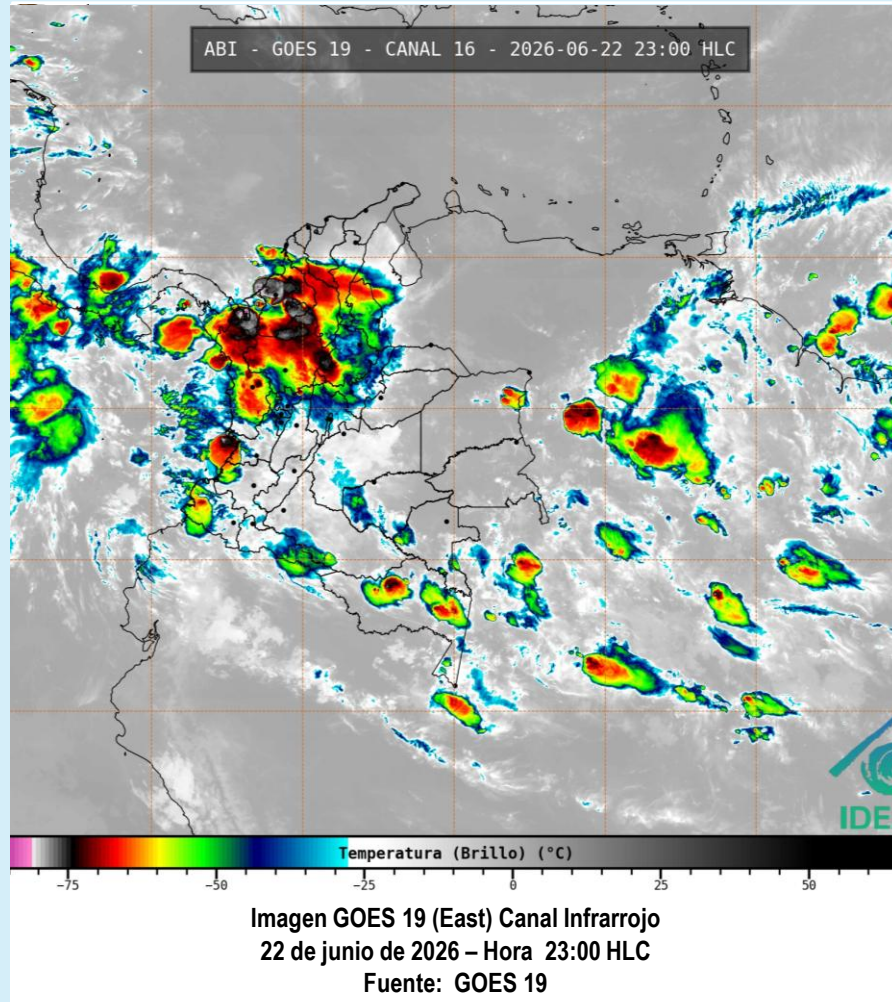
CONDICIONES NORMALES La información que se suministra se encuentra dentro de los rangos normales.

Alertas vigentes hasta: 23 de junio de 2026 00:00 HLC

www.ideam.gov.co



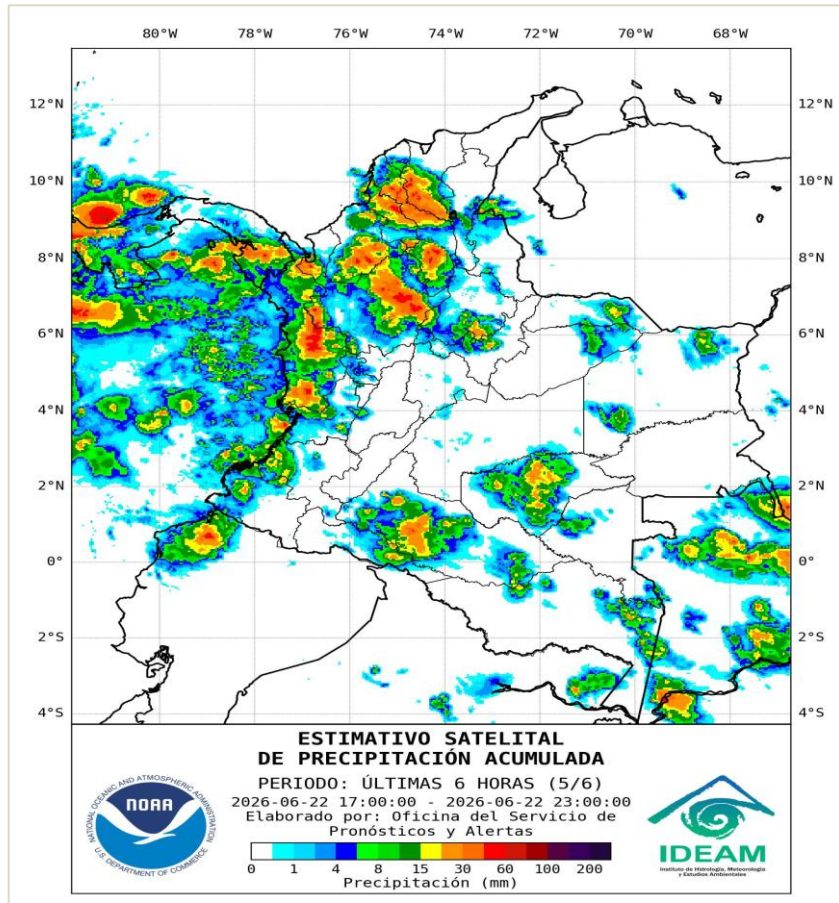
Condiciones Hidrometeorológicas



- La imagen del canal infrarrojo (10.3 μm) permite identificar nubes en cualquier período temporal a partir de la temperatura de brillo de la nube (ver escala de colores). De esta forma, se puede identificar, clasificar y caracterizar la nubosidad en una zona determinada.
- La imagen de las descargas eléctricas muestra los rayos nube-tierra que se han descargado en una zona en las últimas 4 horas (ver escala de colores)



Condiciones meteorológicas en las últimas horas



Lluvias destacadas en las últimas horas

Durante las últimas horas se han presentado condiciones nubladas con precipitaciones en gran parte del centro y sur del Caribe, norte y Centro del Pacífico, norte de la región Andina, y occidente y centro de la Amazonía.

Las lluvias más importantes, con actividad eléctrica dispersa, han tenido lugar en parte de los departamentos de Magdalena, Sucre, Bolívar, Córdoba, Chocó, Antioquia, Santander, Caldas, Risaralda, Quindío, Nariño, Caquetá, Guaviare y Amazonas.

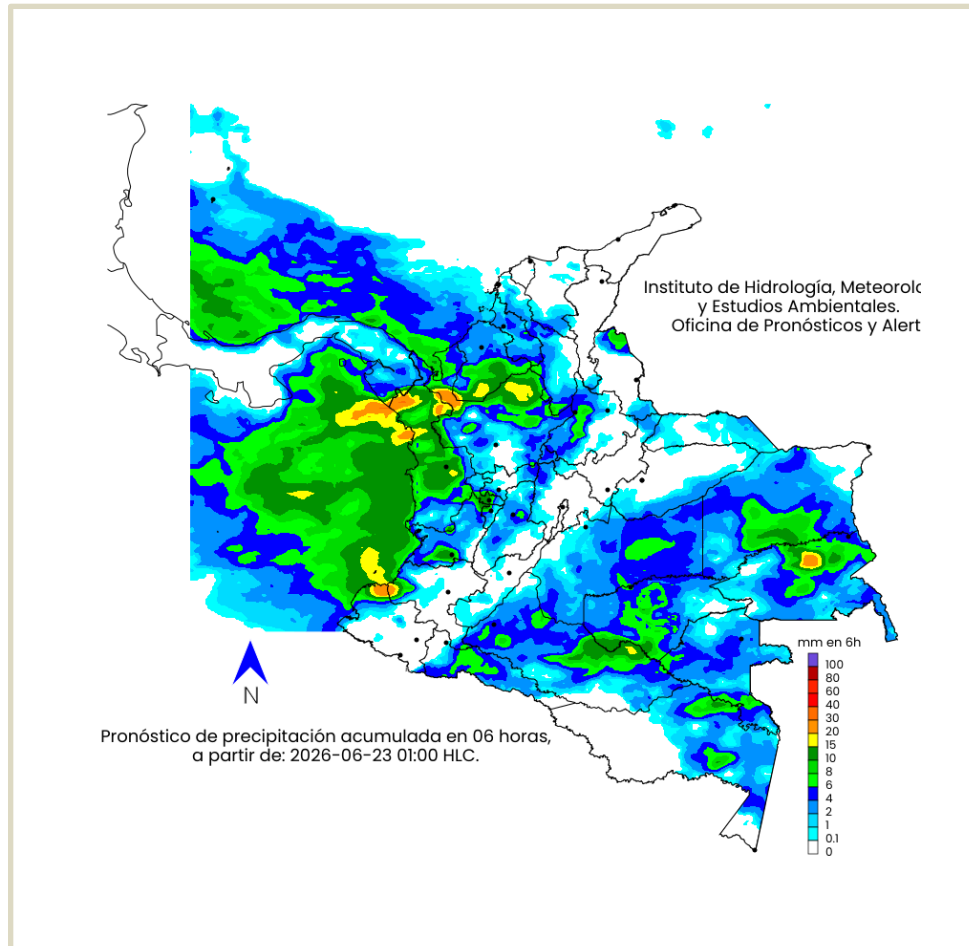
Lloviznas y lluvias ligeras a moderadas se han presentado en áreas específicas de Cauca, Valle del Cauca, Boyacá, Vichada y Putumayo.

En San Andrés, Providencia y Santa Catalina han predominado las condiciones secas con nubosidad dispersa.

- Un milímetro de lluvia (1 mm) equivale a un litro (1 L) de lluvia que ha caído en un metro cuadrado (1 m²). La lluvia acumulada es la suma de los milímetros de agua lluvia que se han registrado en un lapso de tiempo.



Pronóstico de precipitación para las próximas seis (6) horas



En las próximas horas se esperan condiciones nubladas con precipitaciones en gran parte del borde costero y parte de la plataforma continental del Pacífico centro y norte, noroccidente de la región Andina, suroccidente del Caribe, y oriente y centro de la Orinoquía y Amazonía.

Los mayores acumulados de lluvia, con probabilidad de actividad eléctrica dispersa, se esperan sobre áreas de los departamentos de Cauca, Chocó, Antioquia, Córdoba, Vichada y Guainía.

Lloviznas y lluvias ligeras son probables en sectores específicos de Amazonas, Caquetá, Guaviare, Meta, Valle del Cauca, Risaralda, Santander, Norte de Santander y Sucre.

En San Andrés, Providencia y Santa Catalina se estima persistan las condiciones secas con nubosidad dispersa.

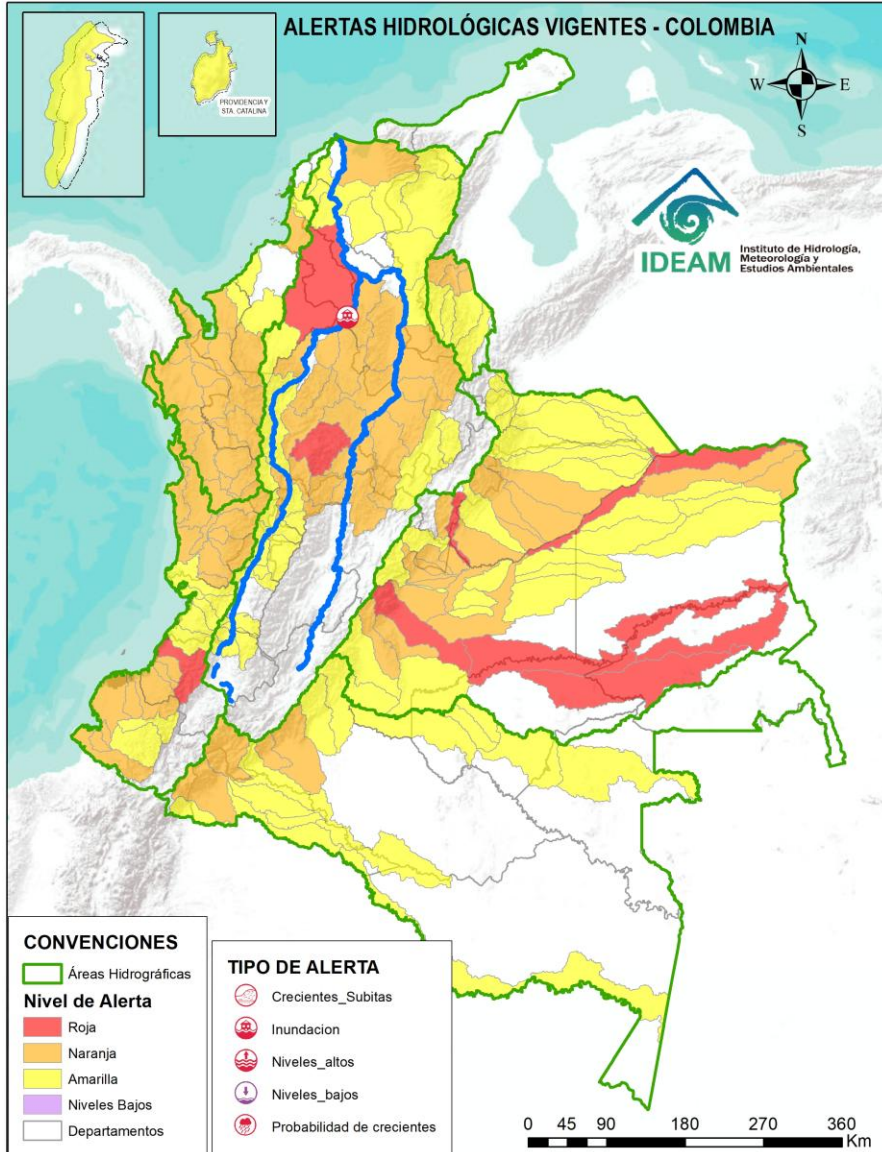
- La resolución espacial del mapa de pronóstico es de 6.5 km aproximadamente. Por lo tanto, fenómenos meteorológicos inferiores a esta escala no están considerados en esta predicción.
- La escala de colores está asociada a un rango de precipitación en el intervalo de tiempo indicado, lo que implica que el pronóstico no es determinista (un valor exacto en una zona) sino corresponde a un pronóstico cuantitativo (un rango de valores en una zona).



Alertas Hidrológicas



Actualización: 23 de junio de 2026 00:00 HLC



Caño Cristales el río de los cinco colores, paraíso tropical! (Sierra de La Macarena – Meta, Colombia). – Autor: Mcleods, 19 de Febrero de 1918
Fuente: https://upload.wikimedia.org/wikipedia/commons/3/3e/Flashpacker_Connect_-_Cano_Cristales_.webp



Consulte aquí el estado de los niveles en los ríos del país:

<http://fews.ideam.gov.co/>



Nota 1: Las alertas hidrológicas pueden ser corregidas y/o actualizadas en el futuro. No representa una certificación oficial del IDEAM.

Nota 2: Es probable que los eventos hidrológicos reportados en las alertas emitidas no se estén presentando sobre los ríos principales sino sobre sus afluentes.

Nota 3: El IDEAM le sugiere a la población ribereña estar muy atentos al comportamiento de los niveles de los ríos y atender las recomendaciones que la Unidad Nacional de Gestión del Riesgo de Desastres (UNGRD) emita para la implementación de medidas de contingencia ante posibles afectaciones por desbordamientos e inundaciones.

Nota 4: Dentro de las alertas emitidas no se contemplan aquellas asociadas a desabastecimientos. En caso de requerir información asociada a estos reportes consultar en contactenos@gestiondelriesgo.gov.co



LLUVIAS



NIVELES BAJOS



NIVELES ALTOS



CRESCIENTE SÚBITA



TRANSITO DE CRESCIENTES



CRESCIENTE POR DESEMBALE



INUNDACIONES



CONVENCIONES

	Lluvias	Lluvias antecedentes intensas o continuas y/o pronóstico de las mismas, las cuales pueden generar crecientes súbitas en los ríos principales y sus afluentes.
	Niveles bajos	Nivel de referencia del río cuyos valores iguales o inferiores pueden generar restricciones para navegabilidad, captación de agua para acueductos, actividades de pesca entre otros sectores que pudieran verse afectados por la disminución de los caudales.
	Niveles altos	Nivel de referencia del río cuyos valores iguales o superiores pueden generar afectaciones en las zonas ribereñas.
	Creciente súbita	Fenómeno natural que se presenta en los ríos de montaña como consecuencia de la ocurrencia de lluvias intensas o torrenciales en zonas de alta pendiente del cauce principal y sus afluentes.
	Tránsito de crecientes	Es el desplazamiento de una onda de creciente de aguas arriba hacia aguas abajo de la corriente.
	Creciente por desembalse	Proceso de tránsito del flujo de agua por descarga controlada desde un embalse.
	Inundación	Aumento en los niveles y/o caudales de los ríos que superan la capacidad máxima de transporte o modificación de la sección transversal que la reduce, ocasionando el desbordamiento e inundación en zonas aledañas al cauce principal.



LLUVIAS



NIVELES BAJOS



NIVELES ALTOS



CRECIENTE SÚBITA



TRANSITO DE CRECIENTES



CRECIENTE POR DESEMBALSE



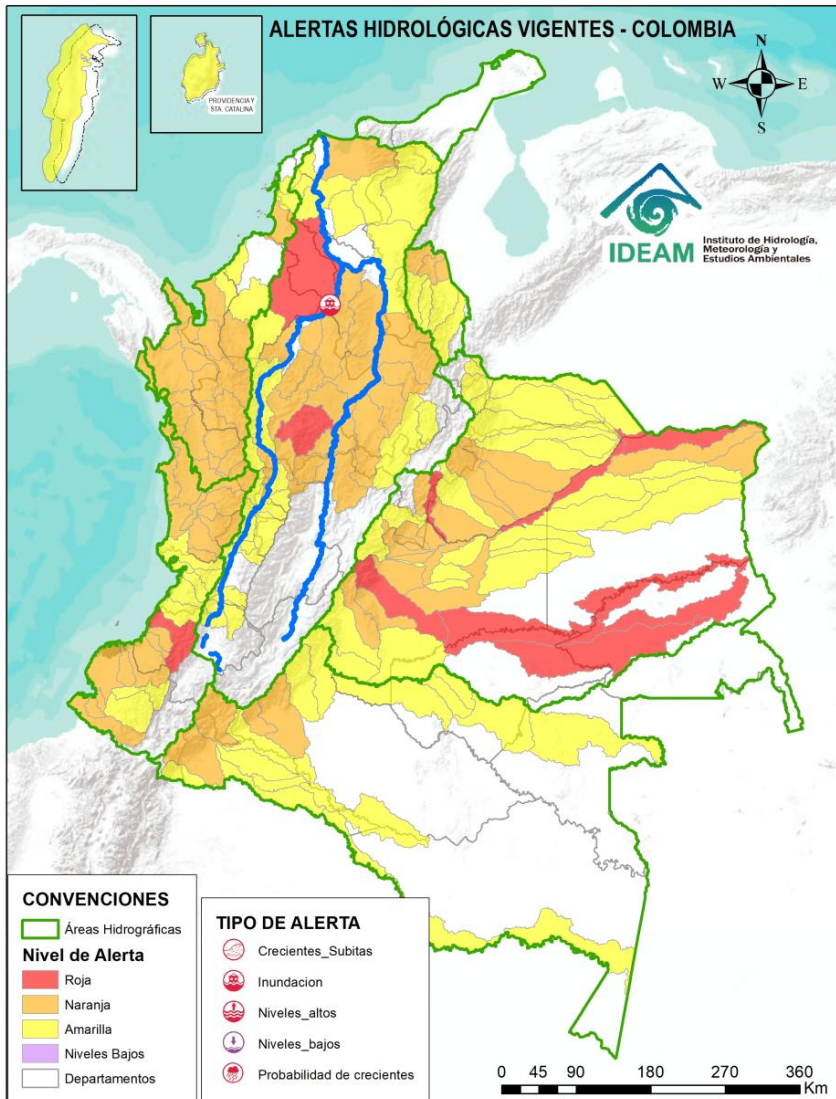
INUNDACIONES



Resumen de Alertas Hidrológicas



Actualización: 23 de junio de 2026 00:00 HLC



ALERTAS POR PROBABILIDAD DE CRECIENTES SÚBITAS Y/O INUNDACIONES

Área Hidrográfica	# de Subzonas
Orinoco	8
Magdalena Cauca	2
Pacífico	1
TOTAL	11

Área Hidrográfica	# de Subzonas
Caribe	24
Magdalena Cauca	22
Pacífico	19
Orinoco	18
Amazonas	4
TOTAL	87

Área Hidrográfica	# de Subzonas
Magdalena Cauca	35
Orinoco	30
Amazonas	14
Caribe	10
Pacífico	7
TOTAL	96

TOTAL ALERTAS HIDROLÓGICAS 194

ALERTAS PUNTUALES POR INUNDACIONES Y/O CRECIENTE SÚBITAS

Área Hidrográfica	# de Subzonas
Magdalena Cauca	1
TOTAL	1

ALERTAS PUNTUALES POR NIVELES BAJOS

Área Hidrográfica	# de Subzonas
TOTAL	0

Nota 1: Las alertas hidrológicas pueden ser corregidas y/o actualizadas en el futuro. No representa una certificación oficial del IDEAM.

Nota 2: Es probable que los eventos hidrológicos reportados en las alertas emitidas no se estén presentando sobre los ríos principales sino sobre sus afluentes.

Nota 3: El IDEAM le sugiere a la población ribereña estar muy atentos al comportamiento de los niveles de los ríos y atender las recomendaciones que la Unidad Nacional de Gestión del Riesgo de Desastres (UNGRD) emita para la implementación de medidas de contingencia ante posibles afectaciones por desbordamientos e inundaciones.

Nota 4: Dentro de las alertas emitidas no se contemplan aquellas asociadas a desabastecimientos. En caso de requerir información asociada a estos reportes consultar en contactenos@gestiondelriesgo.gov.co



Consulte aquí el estado de los niveles en los ríos del país: <https://fews.ideam.gov.co/visorfews/nacional>

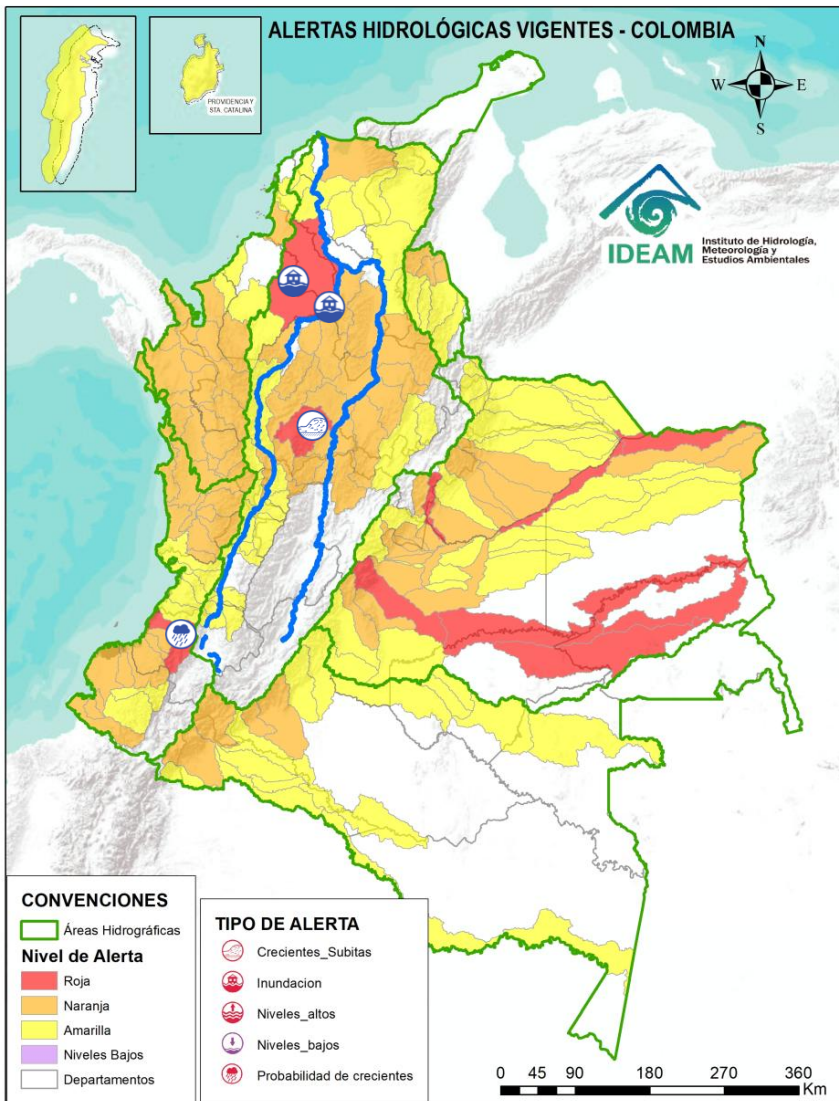




Resumen de Alertas Hidrológicas



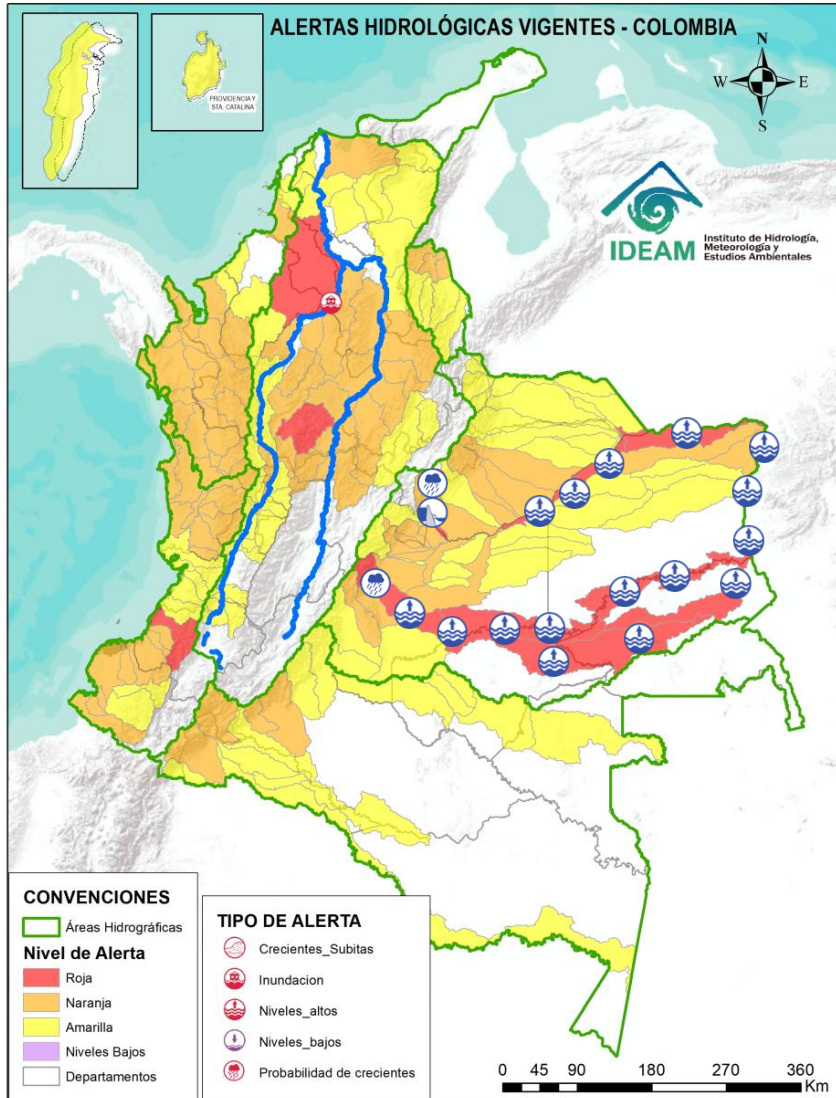
Actualización: 23 de junio de 2026 00:00 HLC



ÁREA HIDROGRÁFICA	SE DESTACAN LAS SIGUIENTES ALERTAS ROJAS POR NIVELES ALTOS, CRECIENTES SÚBITAS, DESBORDAMIENTOS Y/O INUNDACIONES:
Pacífico	<ul style="list-style-type: none"> • Probabilidad de crecientes súbitas en el río San Juan de Micay y sus afluentes, aportante directo al Océano Pacífico. Se recomienda especial atención en los municipios de Argelia, San Miguel y López de Micay (Cauca).
Magdalena – Cauca	<ul style="list-style-type: none"> • Probabilidad de crecientes súbitas en el río Nare y sus afluentes, especialmente en los ríos Samaná, Guatapé, Nus, Negro, Pantanillo y las quebradas Iraka (Natalia), San Roque, La Pereira, La Grande, Marinilla, El Arenal, La Mosca, Santa Gertrudis, Guayabal, La Villa, La Chorrera, La Paisanita, La Reina, La Aguada, La Cristalina, Bodegas, Tenería y La Reina. Se recomienda estar atentos en los municipios de Guarne, El Retiro, La Ceja, Cisneros, San German, San Roque, Caracolí, Santo Domingo, Concepción, Rionegro, Santuario, Marinilla, Cocorná, Granada, San Luis, Yolombó, Puerto Nare, San Francisco, San Carlos y San Rafael (Antioquia). • Alerta puntual: Afectaciones por rompimiento del dique marginal del río Cauca en el sector Caregato a la altura de San Jacinto del Cauca (Bolívar). Se recomienda especial atención en La Región de La Mojana por transvase del caudal del río Cauca (06/05/2024). • Persisten las áreas inundadas en los municipios de San Jacinto del Cauca, Caimito, San Benito Abad, Ayapel, Guaranda, San Marcos y Sucre, asociadas al ingreso de agua del río Cauca a través de los boquetes en Caregato y Los Arrastres. Notas: 1) Activación del rompimiento en el sector de la Hacienda la Palmira (04/02/2026). 2) reporte de Rompimientos en la margen izquierda del río San Jorge en los sectores del Totumo, Cantaleta y Voragine, afectando las comunidades de Nueva Esperanza, Puerto Leticia, Puerto Santo y Cintura – Pueblo Nuevo (08/02/2026).



Actualización: 23 de junio de 2026 00:00 HLC



ÁREA HIDROGRÁFICA SE DESTACAN LAS SIGUIENTES ALERTAS ROJAS POR NIVELES ALTOS, CRECIENTES SÚBITAS, DESBORDAMIENTOS Y/O INUNDACIONES:

Orinoco

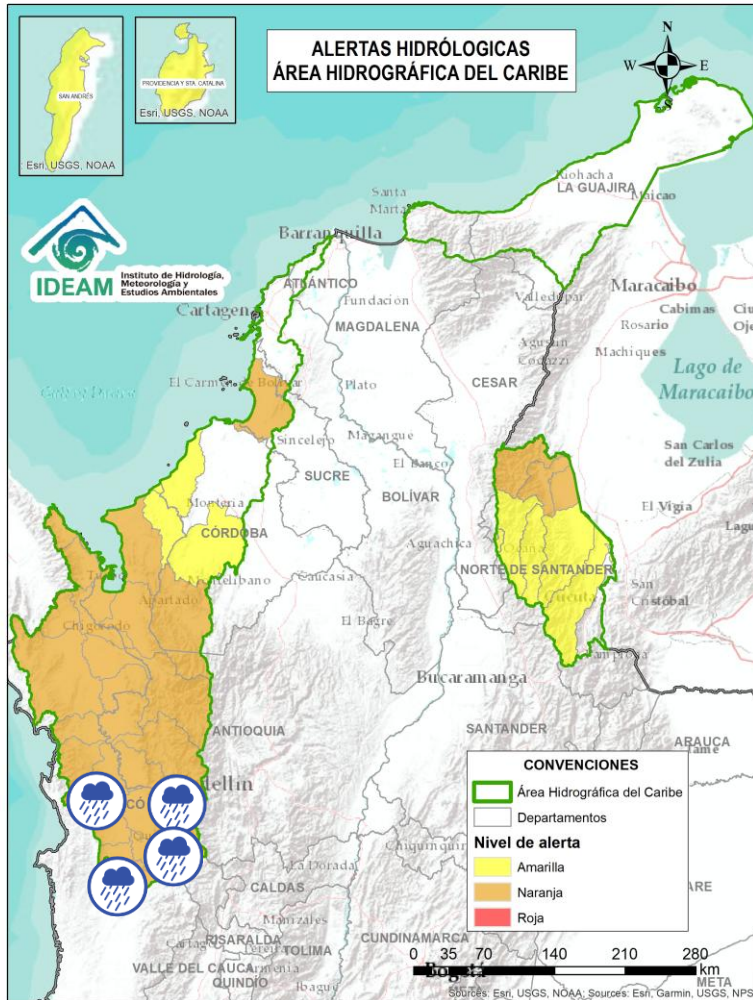
- Niveles altos en la parte media del río Inírida, se recomienda especial atención en zonas ribereñas de los municipios de San José del Guaviare, El Retorno y Miraflores (Guaviare), Mampiripán (Meta), Morichal e Inírida (Guainía).
- Niveles altos en la parte baja del río Inírida a la altura del municipio de Inírida (Guainía). Especial atención en zonas ribereñas de dicho municipio.
- Niveles altos en el río Ariari y probabilidad de crecientes súbitas en sus aportantes, en particular en los caños Aguas Claras, Buenos Aires, Cristalina, Gualas, Irique y Tapare, así como en los ríos Cubiullera, Guape, Hurichare y Viejo. Especial atención en los municipios de Cubarral, El Castillo, El Dorado, Fuente de Oro, Granda, Guamal, Lejanías, Puerto Concordia, Puerto Lleras, Puerto Rico, San Juan de Arama, Vista Hermosa (Meta). **Nota:** Se reportó desbordamiento del río Cumaral a la altura de la vereda Aguas Claras en el municipio de El Castillo, Meta (15/06/2026).
- Niveles altos en la cuenca media del río Guaviare. Se recomienda especial atención en los municipios de Mampiripán (Meta), San José del Guaviare (Guaviare) y Cumaribo (Vichada).
- Niveles altos en la parte baja del río Guaviare. Se recomienda especial atención en los municipios de Cumaribo (Vichada), Mampiripán (Meta), Barrancominas e Inírida (Guainía).
- Probabilidad de crecientes súbitas en el río Upía y sus afluentes. Se recomienda especial atención en los municipios de San Luis de Gaceno (Boyacá); Sabanalarga, Villanueva (Casanare); Barranca de Upía y Cabuyaro (Meta). **Nota:** Avenida torrencial en la quebrada Sirasí, ubicada en el corregimiento del mismo nombre, en el municipio de Páez, que ha generado un represamiento sobre el río Upía (21/06/2026).
- Niveles altos en la parte media del río Meta, entre los municipios de Orocué hasta Paz de Aripоро (Casanare). Se recomienda especial atención en los municipios de Santa Rosalía, Orocué, Paz de Aripоро (Casanare) y La Primavera (Vichada). **Nota:** Inundaciones en el municipio de Santa Rosalía por desbordamiento del río Meta (05/06/2026).
- Nivel alto del río Meta en su cuenca baja. Especial atención en el municipio de Puerto Carreño (Vichada).
- Niveles altos del río Orinoco desde la desembocadura del río Guaviare y su recorrido por los municipios de Cumaribo y Puerto Carreño (Vichada).



Área Hidrográfica del Caribe



Actualización: 23 de junio de 2026 00:00 HLC



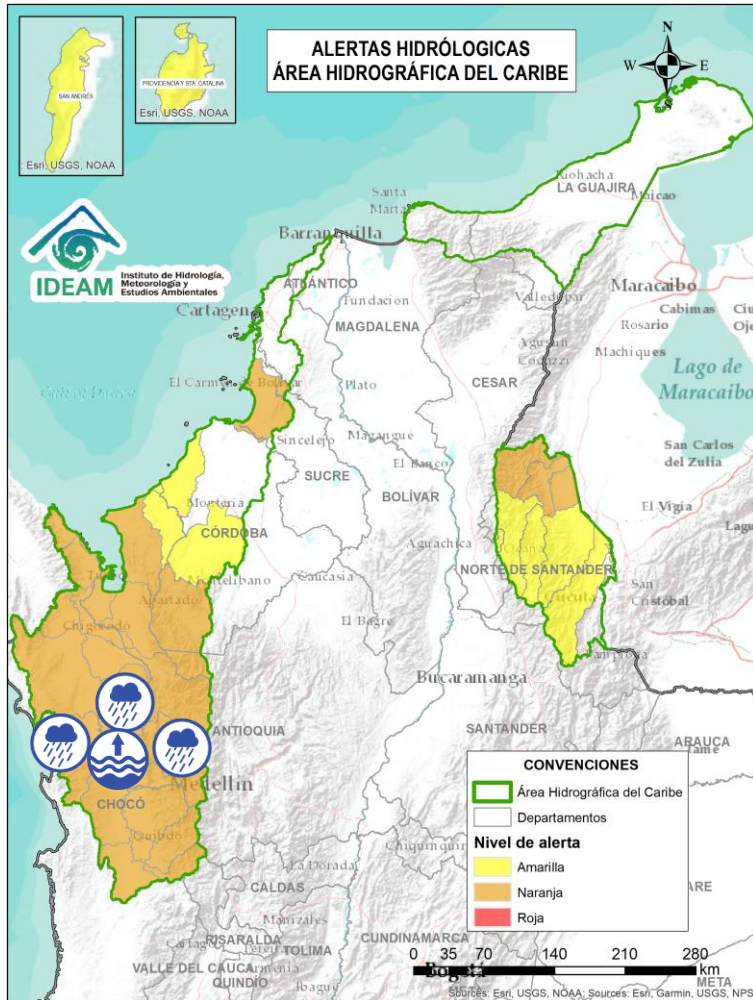
Alerta	Zona Hidrográfica	Subzona o Cuenca Hidrográfica	Descripción de la alerta hidrológica
	Atrato - Darién	Cuenca alta del río Atrato	Probabilidad de crecientes súbitas en la cuenca alta del río Atrato y sus afluentes, se recomienda especial atención en los municipios de El Carmen de Atrato, Lloró, Bagadó, Cértegui, Quibdó y Unión Panamericana (Animas).
	Atrato - Darién	Cuenca del río Andágueda	Probabilidad de crecientes súbitas en el río Andágueda y sus aportantes. Se recomienda especial atención en los municipios de Bagadó y Cértegui (Chocó).
	Atrato - Darién	Cuenca del río Quito	Probabilidad de crecientes súbitas en la cuenca del río Quito y sus afluentes, como es el río Pato. Especial atención en los municipios de Cantón de San Pablo, Unión Panamericana, Cértegui, Río Quito y Atrato (Chocó).
	Atrato - Darién	Cuenca del río Cabí	Probabilidad de crecientes súbitas en la cuenca del río Cabí entre otros directos al río Atrato, así como en el río Atrato en su recorrido por el municipio de Quibdó. Especial atención en los municipios de Atrato y Quibdó (Chocó).
	Atrato - Darién	Cuenca del río Bebaramá	Probabilidad de crecientes súbitas en la cuenca del río Bebaramá y otros Directos Atrato (md). Se recomienda especial atención al municipio de Medio Atrato y su cabecera municipal Beté (Chocó).
	Atrato - Darién	Cuenca media río Atrato	Probabilidad de crecientes súbitas en la SZH Directos al Atrato entre los ríos Quito y Bojayá (mi), especialmente los ríos Beté y Tanguí, en la zona rural del municipio Medio Atrato. Se recomienda especial atención en el río Atrato a la altura de Vigía de Fuerte (Antioquia).



Área Hidrográfica del Caribe



Actualización: 23 de junio de 2026 00:00 HLC



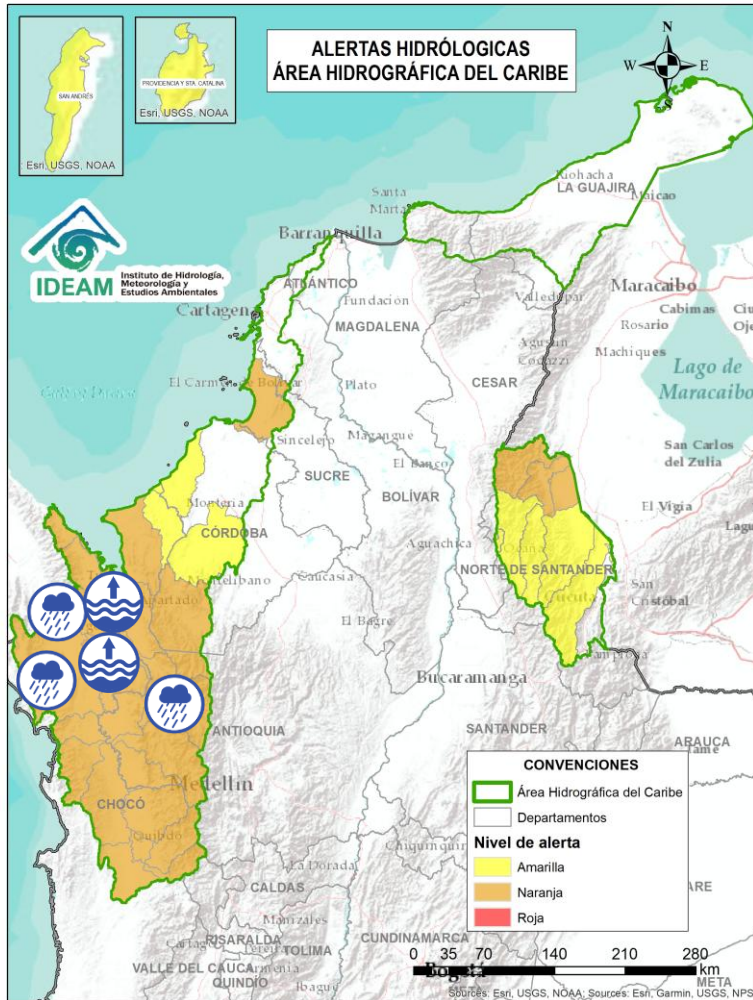
Alerta	Zona Hidrográfica	Subzona o Cuenca Hidrográfica	Descripción de la alerta hidrológica
	Atrato - Darién	Cuenca media río Atrato	Niveles altos del río Atrato a la altura del municipio de Vigía del Fuerte (Chocó). Especial atención en los municipios Medio Atrato, Vigía del Fuerte y Bojayá.
	Atrato - Darién	Cuenca Media del río Atrato	Probabilidad de crecientes súbitas de los afluentes directos al Atrato, entre Bebaramá y Murri (md). Se recomienda especial atención en el municipio de Vigía del Fuerte y sus centros poblados (Antioquia).
	Atrato - Darién	Cuenca del río Murri	Probabilidad de crecientes súbitas del río Murri y sus afluentes, especialmente el río Ocaidó entre otros directos a la parte media del río Atrato. Se recomienda especial atención en los municipios de Urrao y Vigía del Fuerte (Antioquia).
	Atrato - Darién	Cuenca del río Bojayá	Probabilidad de crecientes súbitas en el río Bojayá y sus afluentes. Especial atención en el municipio de Bojayá (Chocó).
	Atrato - Darién	Cuenca del río Napipí - río Opogadó	Probabilidad de crecientes súbitas en la cuenca del río Napipí - río Opogadó y sus aportantes.
	Atrato - Darién	Cuenca del río Murindó	Probabilidad de crecientes súbitas del río Murindó y sus afluentes. Especial atención en los municipios de Murindó, Vigía del Fuerte (Antioquia) y Carmen del Darién (Chocó).



Área Hidrográfica del Caribe



Actualización: 23 de junio de 2026 00:00 HLC



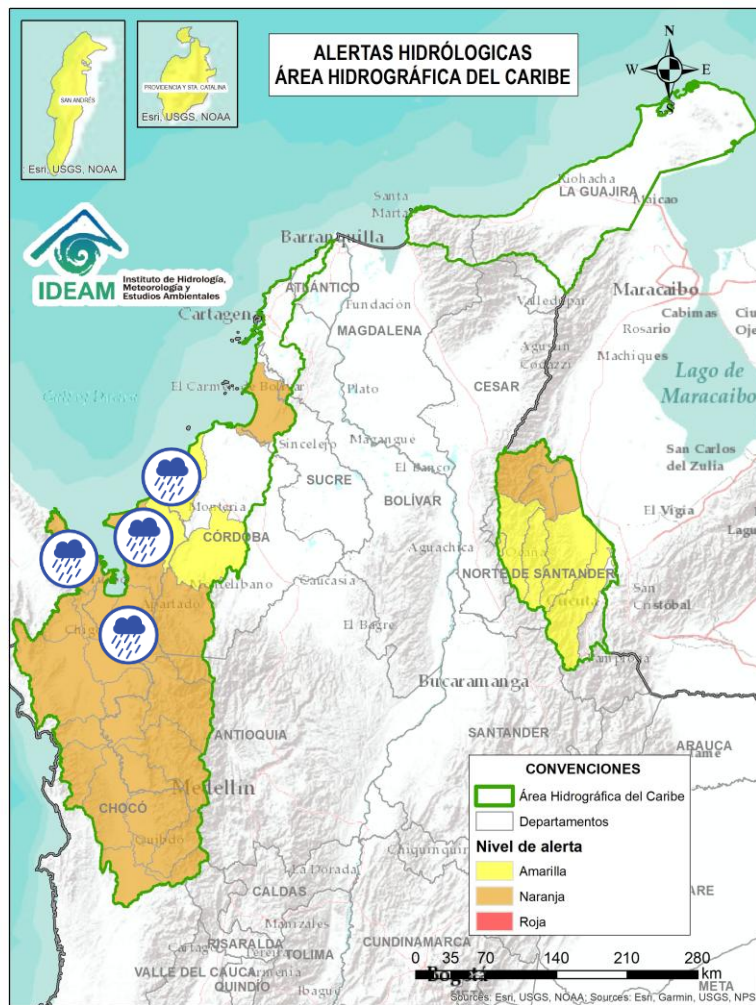
Alerta	Zona Hidrográfica	Subzona o Cuenca Hidrográfica	Descripción de la alerta hidrológica
	Atrato – Darién	Cuenca del río Sucio	Probabilidad de crecientes súbitas en el río Sucio y sus afluentes. Se recomienda especial atención en los ríos Herradura, Mutatá y Urumita, así como en las quebradas Agualinda, Cañada Seca, Desmotadora, El Tigre, La Antigua, La Caracol, La Encalichada, Potrereros y San José de Urama. Se sugiere especial atención en los municipios de Abriaquí, Cañasgordas, Dabeiba, Frontino, Mutatá, Nuevo Belén de Bajirá y Uramita (Antioquia), y Carmen del Darién (Chocó).
	Atrato – Darién	Cuenca del río Salaquí	Probabilidad de crecientes súbitas en la cuenca del río Salaquí y Truandó, y sus aportantes a la cuenca baja del río Atrato, especialmente el río Truandó en el municipio de Riosucio (Chocó).
	Atrato – Darién	Cuenca baja del río Atrato	Niveles altos del río Atrato entre el municipio de río Sucio y la Desembocadura al Mar Caribe. Especial atención en los municipios de Riosucio, Unguía (Chocó) y Turbo (Antioquia).
	Atrato – Darién	Cuenca del río Perancho	Probabilidad de incrementos súbitos en el nivel del río Perancho y sus afluentes, especialmente en el río Domingodó, aportante a la cuenca baja del río Atrato. Especial atención en los municipios Carmen de Darién y Riosucio (Chocó).
	Atrato – Darién	Cuenca baja del río Atrato	Probabilidad de incrementos súbitos en la SZH Directos al Bajo Atrato entre río Sucio y Desembocadura al Mar Caribe. Especial atención en los municipios de Riosucio, Unguía (Chocó) y Turbo (Antioquia).



Área Hidrográfica del Caribe



Actualización: 23 de junio de 2026 00:00 HLC



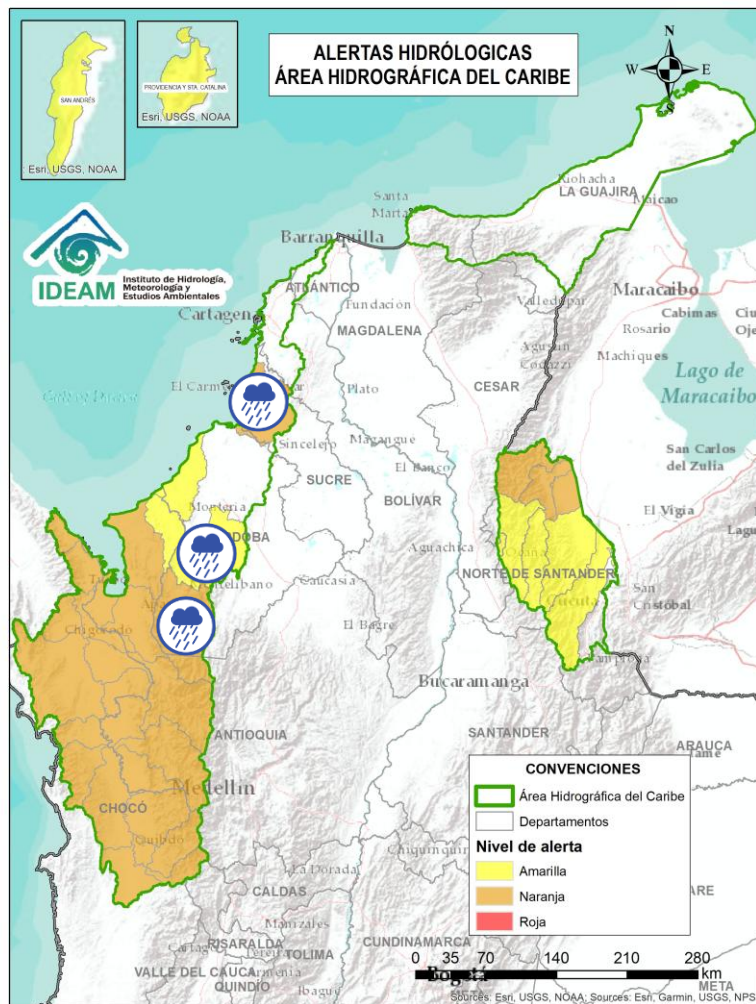
Alerta	Zona Hidrográfica	Subzona o Cuenca Hidrográfica	Descripción de la alerta hidrológica
	Atrato – Darién	Cuenca del río Tanela	Probabilidad de crecientes súbitas del río Tanela y sus aportantes, tales como, los ríos Nati y Cuti, en la cuenca baja del río Atrato. Se recomienda especial atención en el municipio de Unguía (Chocó).
	Atrato – Darién	Cuenca del río Tolo	Probabilidad de crecientes súbitas en la cuenca del río Tolo y sus afluentes, especialmente la quebrada La Carolina entre otros directos al Caribe. Especial atención a la altura de los municipios de Acandí y Capurgana (Chocó).
	Caribe – Litoral	Cuenca del río León	Probabilidad de crecientes súbitas de los ríos Apartadó, Carepa, Chigorodó, Grande, León y Vijagual, los cuales desembocan al Golfo de Urabá. Especial atención en los municipios de Apartadó, Carepa, Chigorodó, Mutatá y Turbo (Antioquia).
	Caribe - Litoral	Cuenca del río Mulatos	Probabilidad de crecientes súbitas en el río Mulatos y sus afluentes, como los ríos Currulao, Guadalito y Turbo, así como en otros ríos que desembocan directamente en el Caribe. Se recomienda especial atención en los municipios Necoclí y Turbo, así como sus centros poblados (Antioquia).
	Caribe - Litoral	Cuenca del río San Juan	Probabilidad de crecientes súbitas en el río San Juan y sus afluentes, especialmente el río Damaquiel y las quebradas Trementino, El Guadal y el Paso. Especial atención en los municipios de San Pedro de Urabá, Arboletes y San Juan de Urabá (Antioquia).
	Caribe - Litoral	Cuenca del río Canalete	Probabilidad de crecientes súbitas en el río Canalete y sus afluentes, entre otros arroyos directos al Caribe. Especial atención en el municipio de Arboletes (Antioquia) y Canalete (Córdoba).



Área Hidrográfica del Caribe



Actualización: 23 de junio de 2026 00:00 HLC



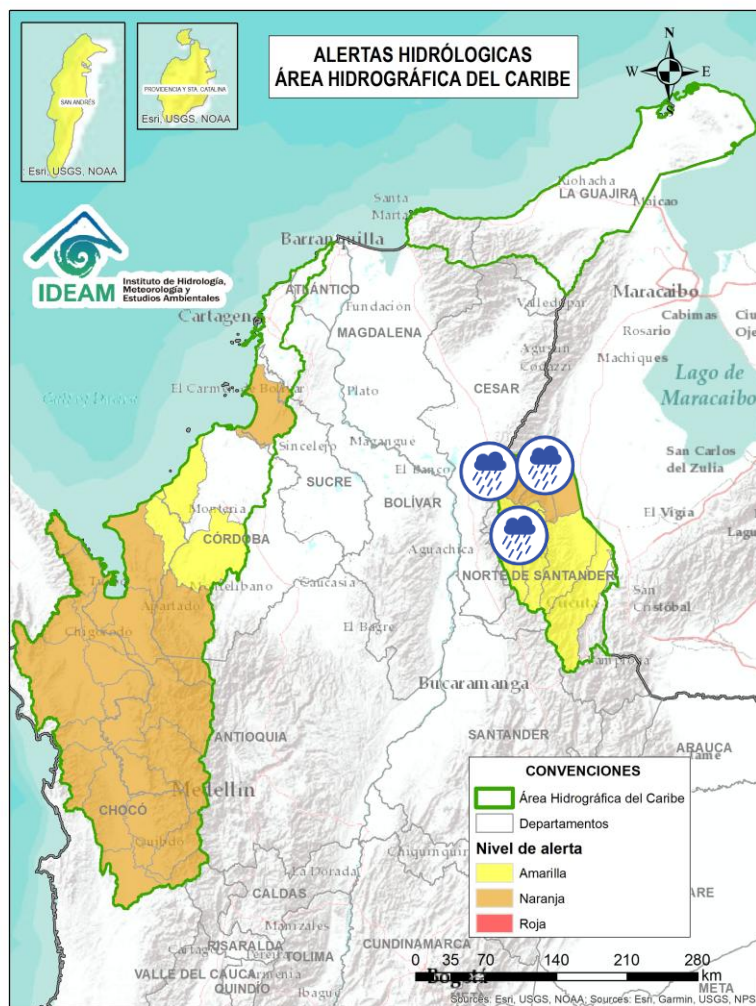
Alerta	Zona Hidrográfica	Subzona o Cuenca Hidrográfica	Descripción de la alerta hidrológica
	Sinú	Cuenca alta del río Sinú	Probabilidad de incrementos súbitos en los niveles del río Sinú y sus afluentes en la parte alta.
	Sinú	Cuenca media del río Sinú	Probabilidad de crecientes súbitas en la parte media del río Sinú y en sus afluentes, como son el río Tay y la cascada Tuis Tuis, en el sector (aguas abajo del Embalse de Urrá I). Se recomienda especial atención a los municipios de Montería (zona rural), Tierralta y Valencia (Córdoba).
	Caribe - Litoral	Directos al Caribe Golfo de Morrosquillo	Probabilidad de crecientes súbitas en los aportantes directos al Mar Caribe en el Golfo de Morrosquillo, especialmente en los arroyos Amansa, Guapos, El Piru y Petrona. Especial atención en los municipios de San Onofre, Tolú, Coveñas, Palmito, Toluviejo, Chalán, Colosó, Morroa y Sincelejo.



Área Hidrográfica del Caribe



Actualización: 23 de junio de 2026 00:00 HLC



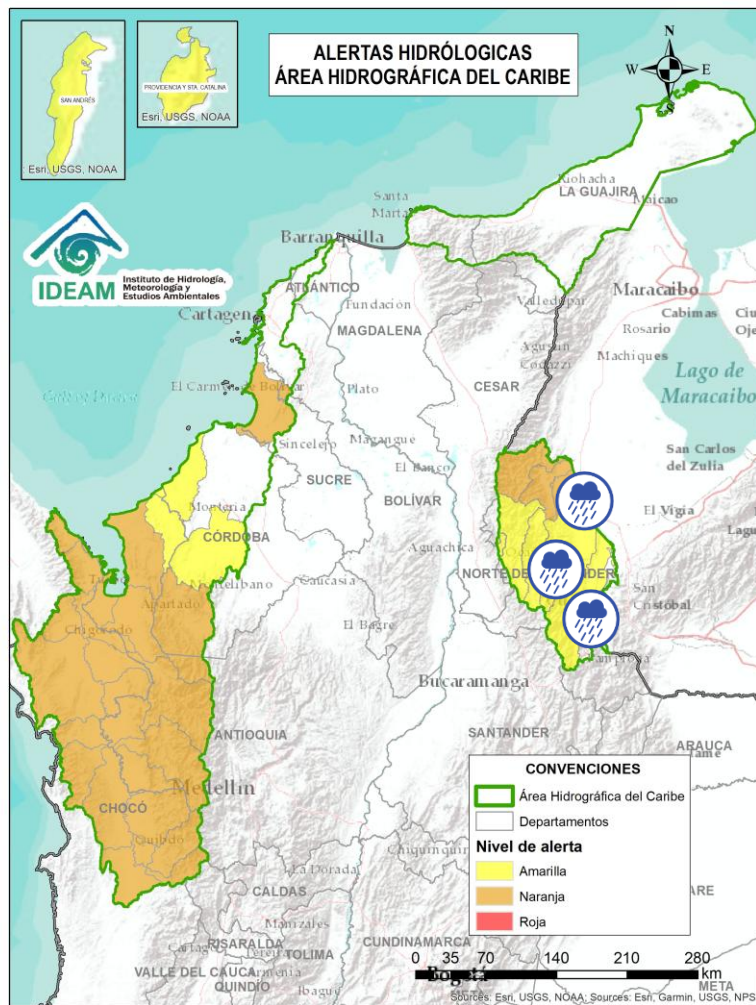
Alerta	Zona Hidrográfica	Subzona o Cuenca Hidrográfica	Descripción de la alerta hidrológica
	Catatumbo	Cuenca del río Algodonal	Probabilidad de crecientes súbitas en el río Algodonal y sus afluentes, especialmente en las quebradas Las Liscas, El Loro y El Carbón. Se recomienda especial atención en los municipios de Convención, Ábrego, Ocaña, Teorama Y San Calixto (Norte de Santander).
	Catatumbo	Cuenca del río Tarra	Probabilidad de crecientes súbitas en la cuenca del río Tarra y sus tributarios, como la quebrada Grande. Especial atención en los municipios de Ábrego, Hacarí y El Tarra (Norte de Santander).
	Catatumbo	Río del Suroeste y directos Río del Oro	Probabilidad de crecientes súbitas en las cuencas de los ríos Suroeste y río del Oro. Especial atención en el municipio El Carmen (Norte de Santander).
	Catatumbo	Bajo Catatumbo	Probabilidad de crecientes súbitas en la cuenca baja del río Catatumbo. Especial atención a la altura del corregimiento de La Gabarra – Tibú.



Área Hidrográfica del Caribe



Actualización: 23 de junio de 2026 00:00 HLC



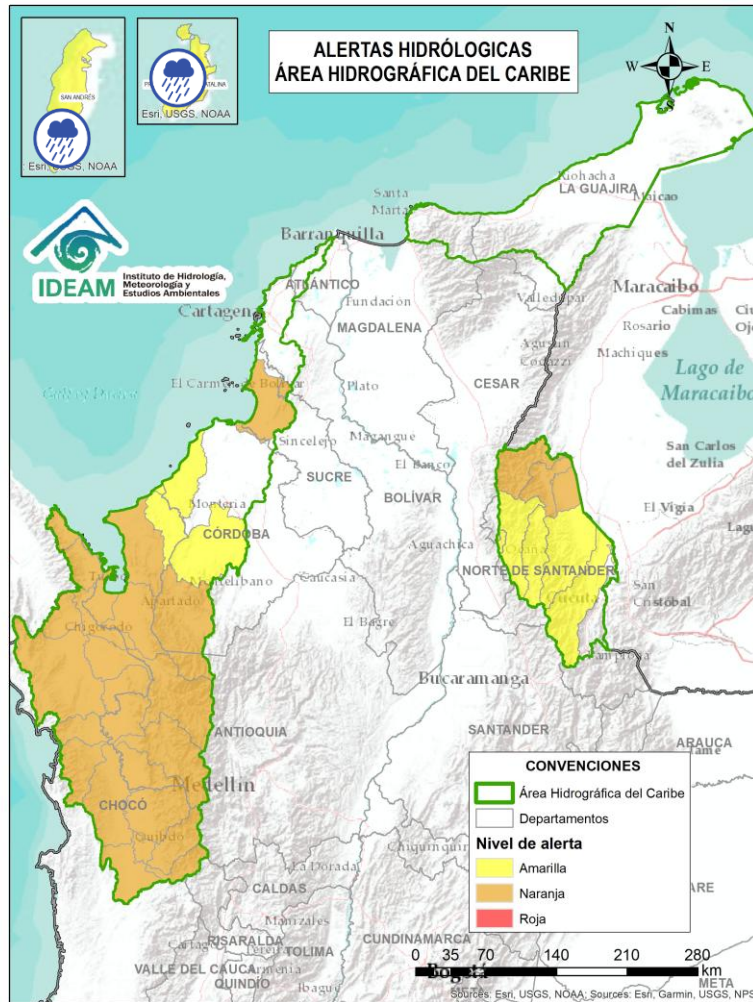
Alerta	Zona Hidrográfica	Subzona o Cuenca Hidrográfica	Descripción de la alerta hidrológica
	Catatumbo	Cuenca del río Socuavo	Probabilidad de crecientes súbitas en la cuenca del río Socuavo. Especial atención en el municipio de Tibú (Norte de Santander).
	Catatumbo	Cuencas de los ríos Nuevo Presidente, Sardinata y Tibú	Probabilidad de crecientes súbitas en los ríos Tibú, Sardinata, Nuevo Presidente y sus aportantes. Especial atención a la altura de los municipios de Villa Caro, Bucarasica, Lourdes, Sardinata y Tibú (Norte de Santander).
	Catatumbo	Cuenca del río Zulia	Probabilidad de crecientes súbitas en la cuenca del río Zulia y sus afluentes, especialmente para las quebradas La Ocarena, La Displayada, Siravita y La Floresta. Especial atención en los municipios de Mutiscua, Cucutilla, Arboledas, Salazar, Gramalote, Santiago, San Cayetano, El Zulia, Cúcuta y Puerto Santander (Norte de Santander).



Área Hidrográfica del Caribe



Actualización: 23 de junio de 2026 00:00 HLC



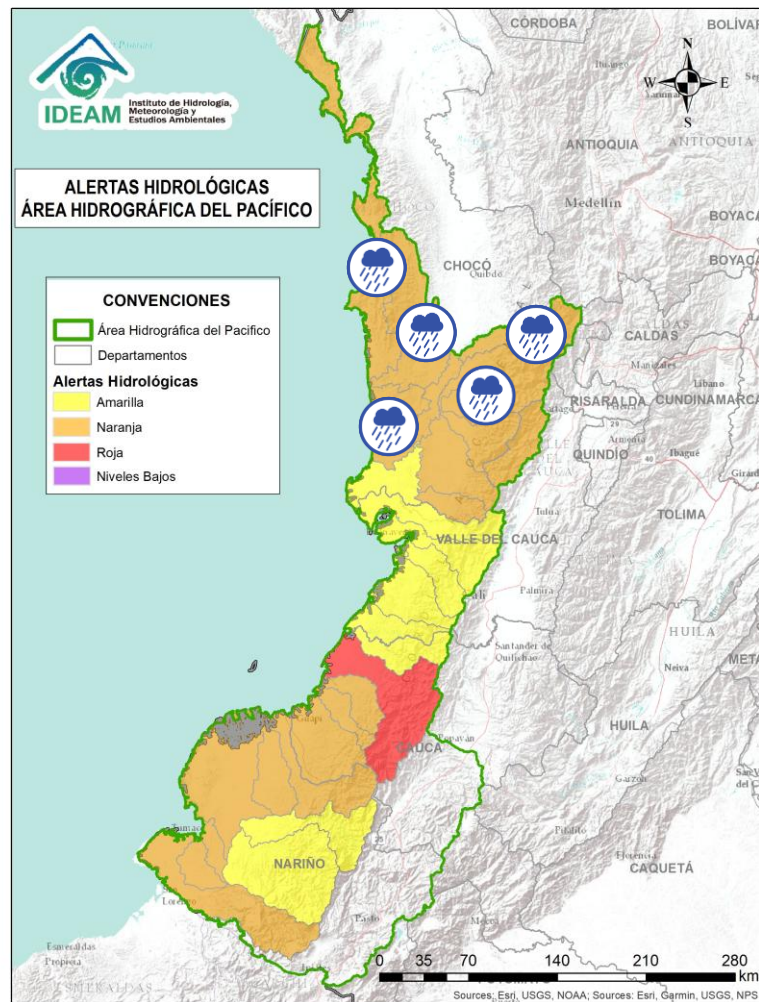
Alerta	Zona Hidrográfica	Subzona o Cuenca Hidrográfica	Descripción de la alerta hidrológica
	Islas Caribe	San Andrés	Probabilidad de incrementos súbitos en los niveles de los arroyos ubicados en la isla de San Andrés, especial atención al arroyo Cove.
	Islas Caribe	Providencia	Probabilidad de incrementos súbitos en los niveles de los arroyos ubicados en la isla de Providencia, especial atención a los arroyos San Felipe y Casa Blanca.
	Islas Caribe	Roncador y Quitasueño	Probabilidad de incrementos súbitos en los niveles de los arroyos de las islas de Roncador y Quitasueño.



Área Hidrográfica del Pacífico



Actualización: 23 de junio de 2026 00:00 HLC



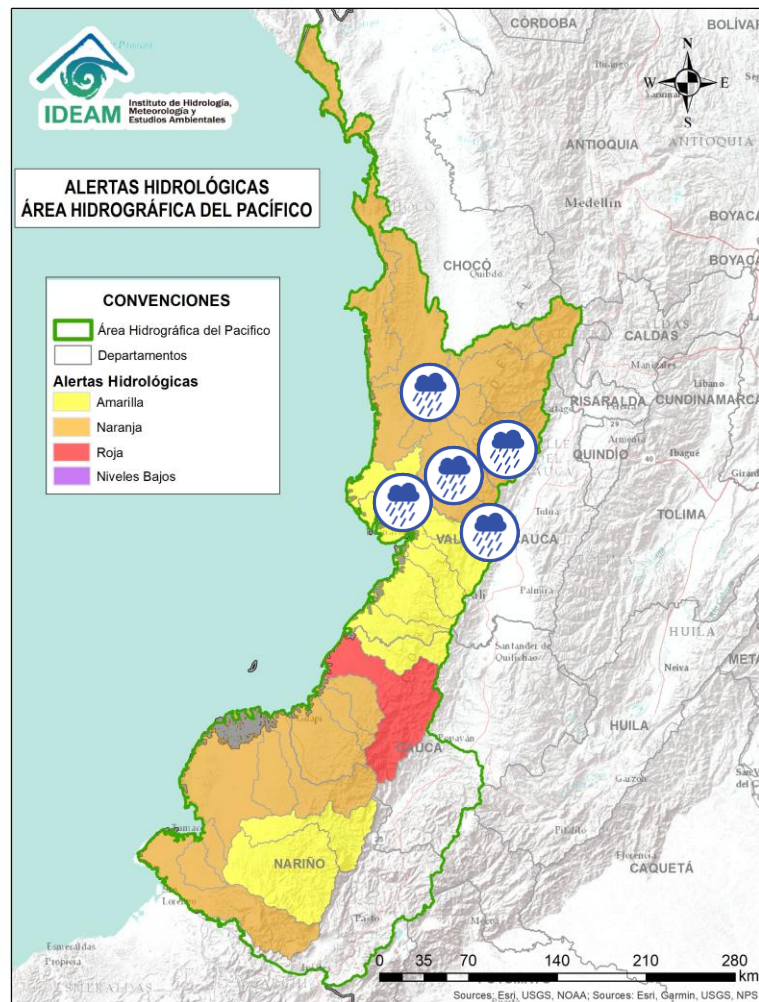
Alerta	Zona Hidrográfica	Subzona o Cuenca Hidrográfica	Descripción de la alerta hidrológica
	Directos al Pacífico	Cuencas directas al Pacífico (Chocó)	Probabilidad de incrementos súbitos en el nivel de los ríos Valle, Jella, Chocolatal, Jurado, Piliza, Pavasa, Purricha, Catripe, Abaquia, y sus afluentes, entre otros directos al Océano Pacífico en el departamento de Chocó, se recomienda especial atención en los municipios de Bahía Solano y Juradó.
	Baudó - Directos al Pacífico	Cuenca del río Baudó	Probabilidad de crecientes súbitas en el río Baudó y sus afluentes, especialmente los ríos Ancosó, Berreberre, Catrú, Cedro, Cuguchó, Dubaza, Misará, Pavasa, Pepé, Purricha, Siguirisua y Torredó. Se recomienda especial atención en los corregimientos de Almendro, Bellavista, Chachajo, Cohecho, Divisa, La Pureza, Miacorá, Nauca, Puerto Elacio, Santa María y Santa Rita, en los municipios de Alto Baudó, Bajo Baudó y Medio Baudó.
	Baudó - Directos al Pacífico	Cuenca del río Docampadó	Probabilidad de crecientes súbitas en el río Docampadó, Orpúa, Ijuá, Capiro, Ordó, Sivirú y sus afluentes, entre otros directos al Océano Pacífico en el departamento de Chocó. Se recomienda especial atención en los municipios de Bajo Baudó y Litoral de San Juan (Chocó).
	San Juan	Cuenca alta del río San Juan	Probabilidad de crecientes súbitas en el río San Juan Alto y sus afluentes, especialmente en los ríos Pureto y Muerto. Se recomienda especial atención en los municipios de Mistrató y Pueblo Rico (Risaralda), y Tadó y Istmina (Chocó).
	San Juan	Cuenca del río Tamaná	Probabilidad de crecientes súbitas en las cuencas de los ríos Iró, Tamaná, Condoto, entre otros aportantes a la cuenca media del río San Juan. Especial atención a la altura de los municipios San José del Palmar, Río Iró, Condoto, Novita y Medio San Juan (Chocó).



Área Hidrográfica del Pacífico



Actualización: 23 de junio de 2026 00:00 HLC



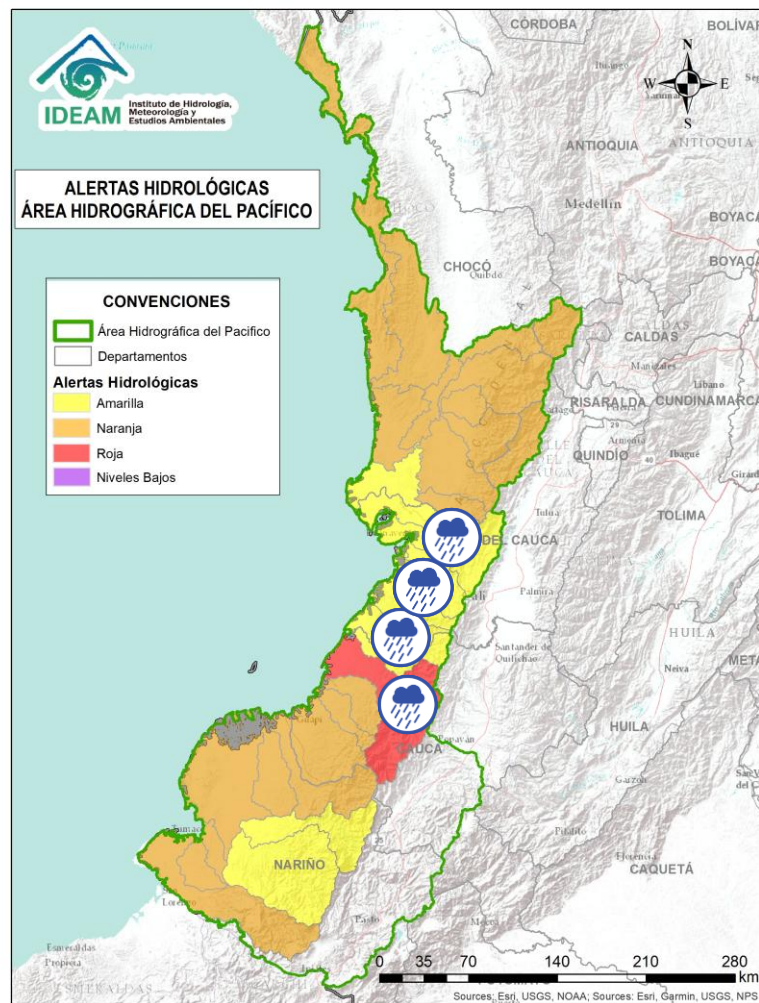
Alerta	Zona Hidrográfica	Subzona o Cuenca Hidrográfica	Descripción de la alerta hidrológica
	San Juan	Cuenca del río Cajón	Probabilidad de incrementos en los niveles de las cuencas del río Cajón entre otros aportantes a la cuenca media del río San Juan. Especial atención a la altura de los municipios Nóvita y Medio San Juan.
	San Juan	Cuenca del río Sipí	Probabilidad de incrementos en los niveles de la cuenca del río Sipí, especialmente en los ríos Taparal, San Agustín y Garrapatas, en el municipio de Sipí (Chocó); así como en el río Sanquinini, y en las quebradas La Mina, Aguas Lindas y La Cabaña, en municipios del Valle del Cauca.
	San Juan	Cuenca media del río San Juan	Probabilidad de incrementos en los niveles en la parte media del río San Juan. Especial atención a la altura del municipio Medio San Juan e Istmina (Chocó).
	San Juan	Cuenca del río Capoma	Probabilidad de incrementos en los niveles de la cuenca del río Capoma y otros directos al San Juan, tales como, el río Cucurupí y la quebrada Fujadó al igual que sus aportantes.
	San Juan	Cuenca del río Munguidó	Probabilidad de incrementos en los niveles de la cuenca del río Munguidó. Se recomienda especial atención en la vereda Las Delicias.
	San Juan	Ríos Calima y Bajo San Juan	Niveles altos del río San Juan en su parte baja y probabilidad de crecientes súbitas en el río Calima. Se recomienda especial atención a el municipio de Litoral de San Juan (Chocó) y los municipios Calima, Darién, Buenaventura y Bahía Málaga (Valle del Cauca).



Área Hidrográfica del Pacífico



Actualización: 23 de junio de 2026 00:00 HLC



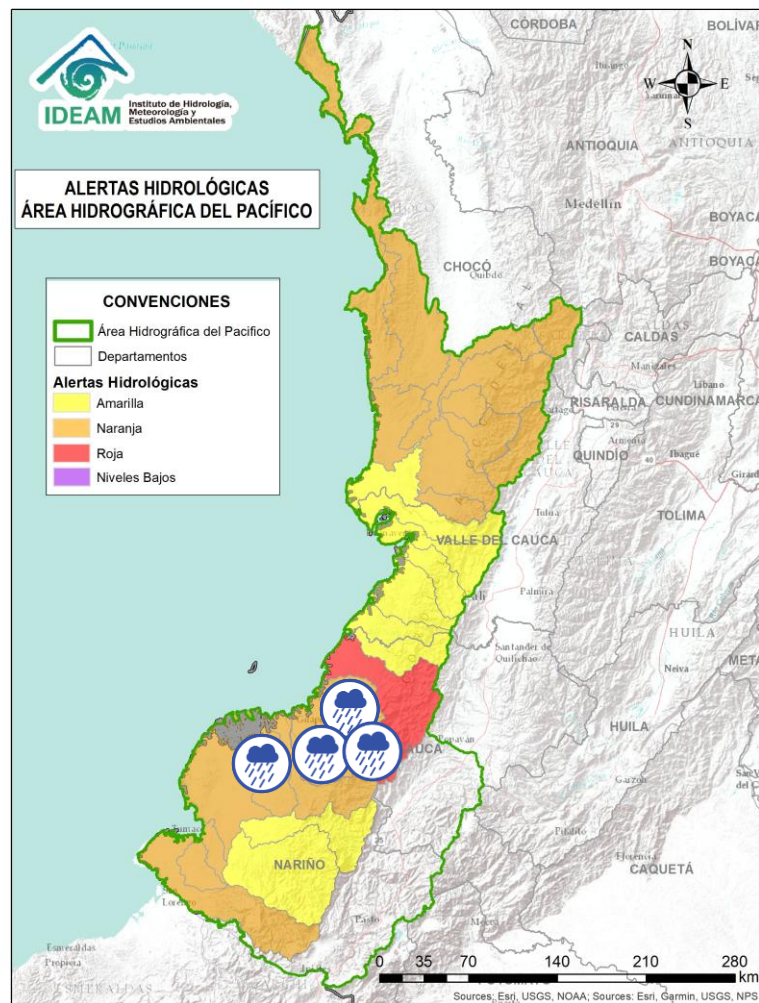
Alerta	Zona Hidrográfica	Subzona o Cuenca Hidrográfica	Descripción de la alerta hidrológica
	Tapaje – Dagua – Directos	Cuenca del río Dagua	Probabilidad de crecientes súbitas en el río Dagua y sus afluentes, especialmente en el río Bitaco a la altura del municipio de La Cumbre (Valle del Cauca). Se recomienda especial atención en los municipios de Dagua, La Cumbre y Buenaventura (Valle del Cauca).
	Tapaje – Dagua – Directos	Cuenca del río Anchicayá	Probabilidad de creciente súbita en el río Anchicayá y sus afluentes, que drena sus aguas hacia el Océano Pacífico en el departamento del Valle del Cauca. Se recomienda especial atención en el municipio de Dagua y Buenaventura (Valle del Cauca).
	Tapaje – Dagua – Directos	Cuencas de los ríos Cajambre, Mayorquín y Raposo	Probabilidad de crecientes súbitas en los ríos Cajambre, Mayorquín, Raposo y sus afluentes, directos al Océano Pacífico en el departamento del Valle del Cauca. Se recomienda especial atención en el municipio de Buenaventura (Valle del Cauca).
	Tapaje – Dagua – Directos	Cuenca del río Naya – Yurumanguí	Probabilidad de crecientes súbitas en los ríos Naya – Yurumanguí y sus afluentes, especialmente el río San Francisco, a la altura del municipio de López de Micay – Cauca y Buenaventura – Valle del Cauca.
	Tapaje – Dagua – Directos	Cuenca del río San Juan de Micay	Probabilidad de crecientes súbitas en el río San Juan de Micay y sus afluentes, aportante directo al Océano Pacífico. Se recomienda especial atención en los municipios de Argelia, San Miguel y López de Micay (Cauca).



Área Hidrográfica del Pacífico



Actualización: 23 de junio de 2026 00:00 HLC



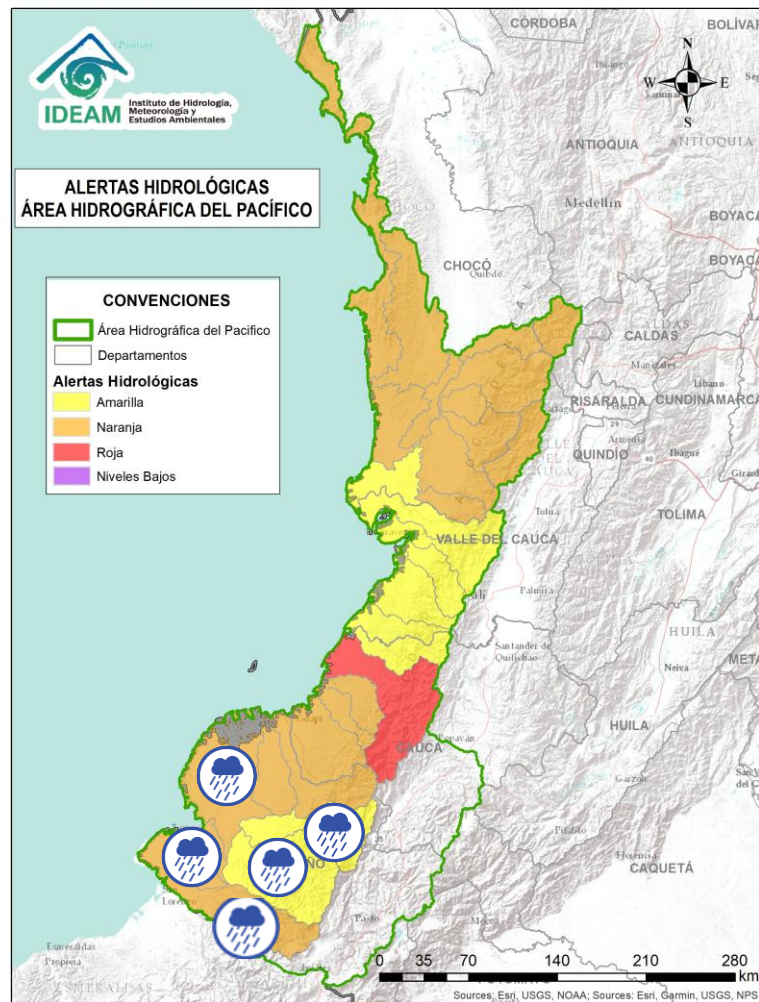
Alerta	Zona Hidrográfica	Subzona o Cuenca Hidrográfica	Descripción de la alerta hidrológica
	Tapaje – Dagua – Directos	Cuenca del río Saija	Probabilidad de crecientes súbitas en el río Saija y sus afluentes, aportante directo al Océano Pacífico.
	Tapaje – Dagua – Directos	Cuenca del río Timbiquí	Probabilidad de crecientes súbitas en el río Timbiquí y sus afluentes, aportante directo al Océano Pacífico. Especial atención en el municipio de Timbiquí (Cauca).
	Tapaje – Dagua – Directos	Cuenca del río Guapi	Probabilidad de crecientes súbitas en el río Guapi y sus afluentes, aportante directo al Océano Pacífico. Especial atención en el municipio de Guapi (Cauca).
	Tapaje – Dagua – Directos	Cuenca del río Iscuandé	Probabilidad de crecientes súbitas en el río Iscuandé y sus afluentes, aportante directo al Océano Pacífico. Especial atención en el municipio de Santa Bárbara de Iscuandé (Nariño).
	Tapaje – Dagua – Directos	Cuenca del río Tapaje	Probabilidad de crecientes súbitas en el río Tapaje y sus afluentes, el cual drena sus aguas al Océano Pacífico en el departamento de Nariño.



Área Hidrográfica del Pacífico



Actualización: 23 de junio de 2026 00:00 HLC



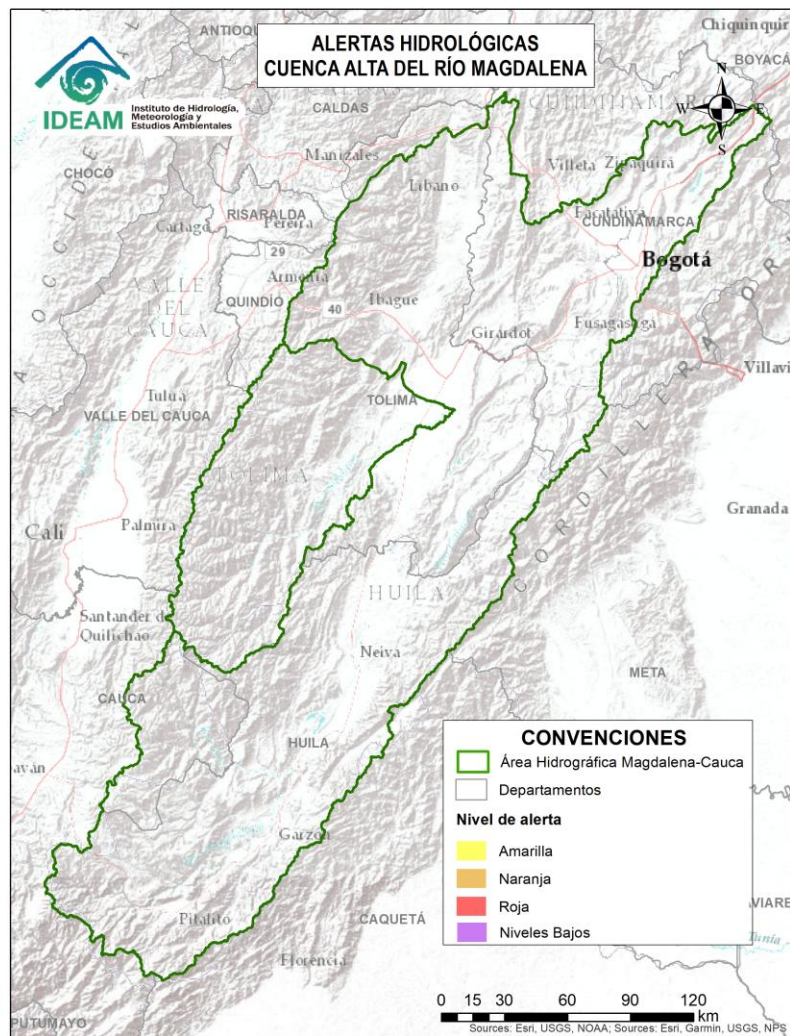
Alerta	Zona Hidrográfica	Subzona o Cuenca Hidrográfica	Descripción de la alerta hidrológica
	Patía	Cuenca media del río Patía	Probabilidad de crecientes en los niveles en la cuenca media del río Patía y sus afluentes. Especial atención en los municipios de Cumbitara, El Charco, El Rosario, Leiva, Los Andes (Sotomayor), Magüí (Payán), Policarpa (Nariño).
	Patía	Cuenca del río Telembí	Probabilidad de crecientes súbitas en el río Telembí y sus afluentes, especialmente el río Ispi. Se recomienda especial atención en los municipios de Roberto Payan, Barbacoas, Mallama y Tumaco (Nariño).
	Patía	Cuenca baja del río Patía	Probabilidad de crecientes súbitas en el nivel de la parte baja del río Patía y sus afluentes, el cual descarga sus aguas al océano Pacífico en el departamento de Nariño. Se recomienda especial atención en los municipios de Magüí (Payán), Roberto Payán, Francisco Pizarro, La Tola, Olaya Herrera y Mosquera (Nariño).
	Mira	Cuenca del río Chagüi	Probabilidad de crecientes súbitas en la cuenca del río Chagüi y sus afluentes. Se recomienda especial atención en el municipio de Tumaco (Nariño).
	Mira	Cuenca del río Rosario	Probabilidad de crecientes súbitas en la cuenca del río Rosario y sus afluentes. Se recomienda especial atención en el municipio de Tumaco (Nariño).
	Mira	Cuenca del río Mira	Probabilidad de crecientes súbitas en el río Mira y sus afluentes, tales como, los ríos Guiza, San Juan y Chagüi. Se recomienda especial atención a la altura de los municipios de Barbacoas, Ricaurte y Tumaco (Nariño).



Área Hidrográfica del Magdalena – Cauca (Cuenca alta del Río Magdalena)



Actualización: 23 de junio de 2026 00:00 HLC



**CONDICIONES
NORMALES**



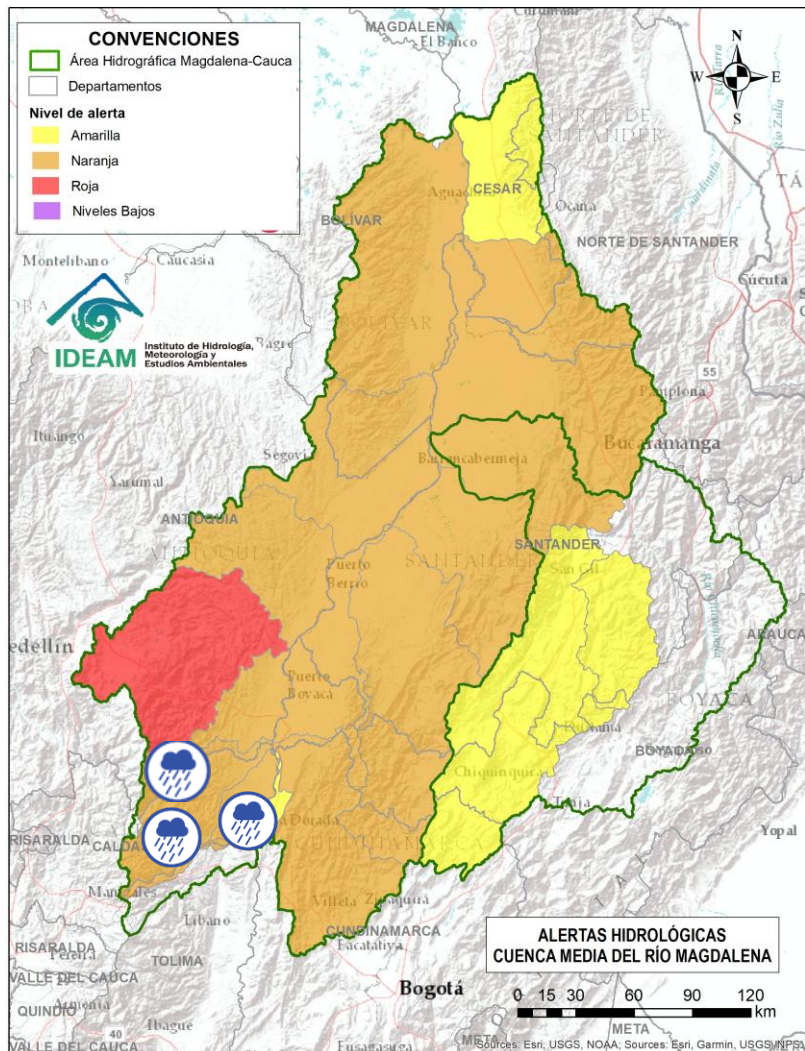
Por favor, pique aquí para volver al mapa principal de Áreas Hidrográficas de Colombia.



Área Hidrográfica del Magdalena – Cauca (Cuenca media del Río Magdalena)



Actualización: 23 de junio de 2026 00:00 HLC



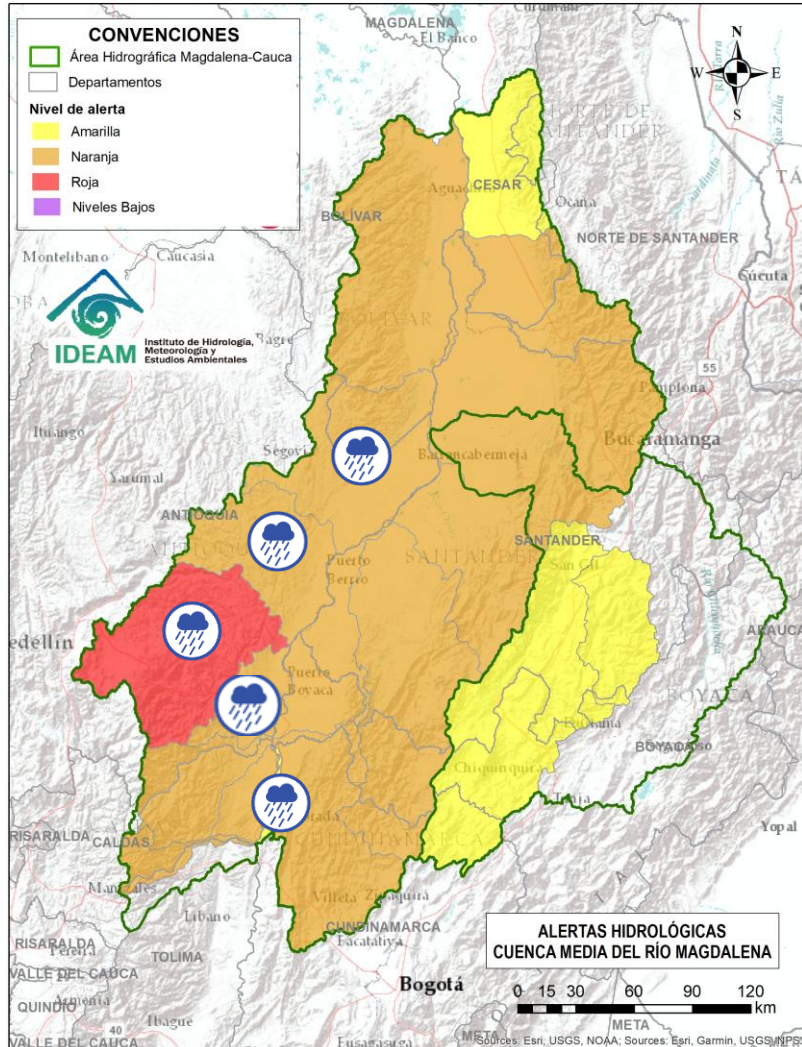
Alerta	Zona Hidrográfica	Subzona o Cuenca Hidrográfica	Descripción de la alerta hidrológica
	Medio Magdalena	Cuenca del río Guarinó	Probabilidad de crecientes súbitas en la cuenca del río Guarinó, especialmente en la quebrada San Antonio y el río Perrillo. Especial atención en el municipio de Manzanares (Caldas).
	Medio Magdalena	Directos al Medio Magdalena entre los ríos Guarinó y La Miel	Probabilidad de crecientes súbitas en los directos al Medio Magdalena entre los ríos Guarinó y La Miel, se recomienda especial atención en el municipio de La Dorada (Caldas).
	Medio Magdalena	Cuenca del río La Miel (Samaná)	Probabilidad de crecientes súbitas en la cuenca del río La Miel, especialmente en sus aportantes entre ellos el río Venus en el municipio de Nariño (Antioquia). Especial atención en los municipios de Argelia, Marquetalia, Nariño, Norcasia, Pensilvania, Samaná y Sonsón (Antioquia).



Área Hidrográfica del Magdalena – Cauca (Cuenca media del Río Magdalena)



Actualización: 23 de junio de 2026 00:00 HLC



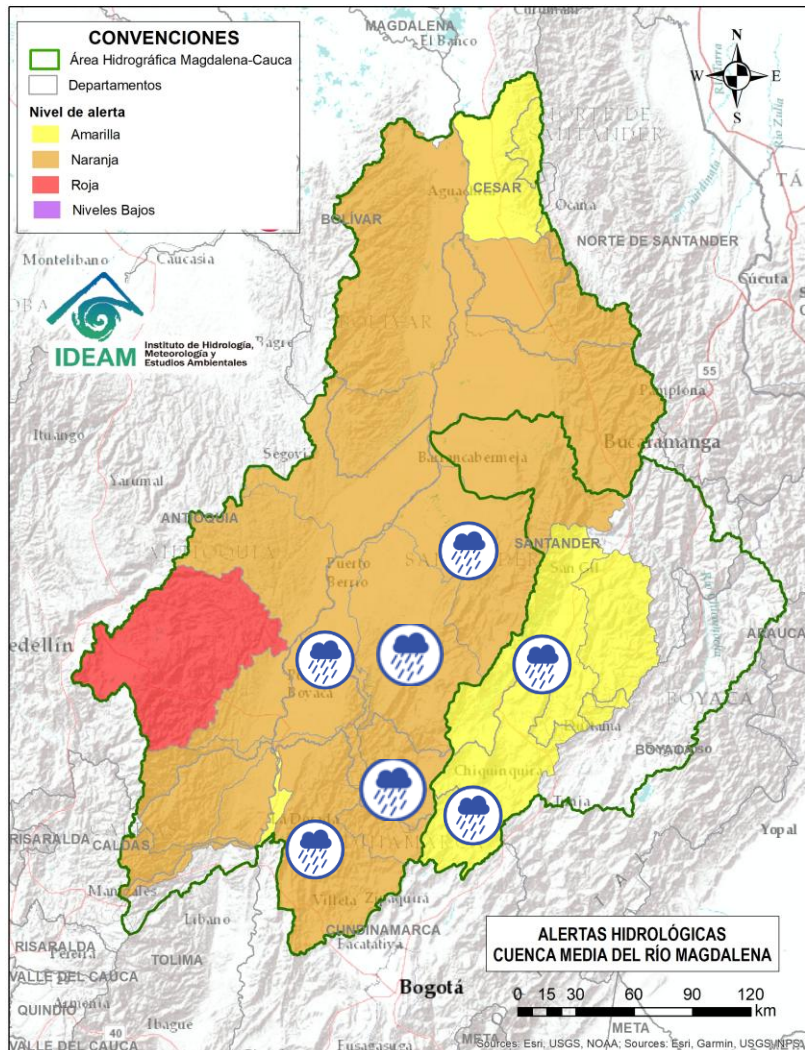
Alerta	Zona Hidrográfica	Subzona o Cuenca Hidrográfica	Descripción de la alerta hidrológica
	Medio Magdalena	Cuenca de los directos al Magdalena entre La Miel y Nare	Probabilidad de crecientes súbitas en los aportantes directos al Medio Magdalena entre los ríos La Miel y Nare, especialmente en el río Claro (Cocorná Sur) y sus aportantes como la quebrada Las Mercedes. Especial atención a la altura de los municipios de Sonsón, Puerto Triunfo, Puerto Nare y San Francisco (Antioquia).
	Medio Magdalena	Cuenca del río Nare	Probabilidad de crecientes súbitas en el río Nare y sus afluentes, especialmente en los ríos Samaná, Guatapé, Nus, Negro, Pantanillo y las quebradas Iraka (Natalia), San Roque, La Pereira, La Grande, Marinilla, El Arenal, La Mosca, Santa Gertrudis, Guayabal, La Villa, La Chorrera, La Paisanita, La Reina, La Aguada, La Cristalina, Bodegas, Tenería y La Reina. Se recomienda estar atentos en los municipios de Guarne, El Retiro, La Ceja, Cisneros, San German, San Roque, Caracolí, Santo Domingo, Concepción, Rionegro, Santuario, Marinilla, Cocorná, Granada, San Luis, Yolombó, Puerto Nare, San Francisco, San Carlos y San Rafael (Antioquia)
	Medio Magdalena	Cuenca del río San Bartolo	Probabilidad de crecientes súbitas en la cuenca del río San Bartolo, especialmente en sus aportantes de la cuenca Media-Baja, estar atentos en los ríos Vegachi, Regla, La Cruz y El Volcán, las quebradas La Gallinera y La Malena, entre otros. Especial atención en los municipios de Yolombó, Vegachí, Maceo y Puerto Berrio (Antioquia).
	Medio Magdalena	Cuenca del río Cimitarra	Probabilidad de crecientes súbitas en el río Cimitarra y sus afluentes, especial atención en los municipios de Cantagallo (Bolívar), Yondó y Remedios (Antioquia).
	Medio Magdalena	Directos al medio Magdalena entre los ríos Seco y Negro (md)	Probabilidad de crecientes súbitas en los aportantes directos al Medio Magdalena entre los ríos Seco y Negro. Especial atención en el municipio de Puerto Salgar (Cundinamarca).



Área Hidrográfica del Magdalena – Cauca (Cuenca media del Río Magdalena)



Actualización: 23 de junio de 2026 00:00 HLC



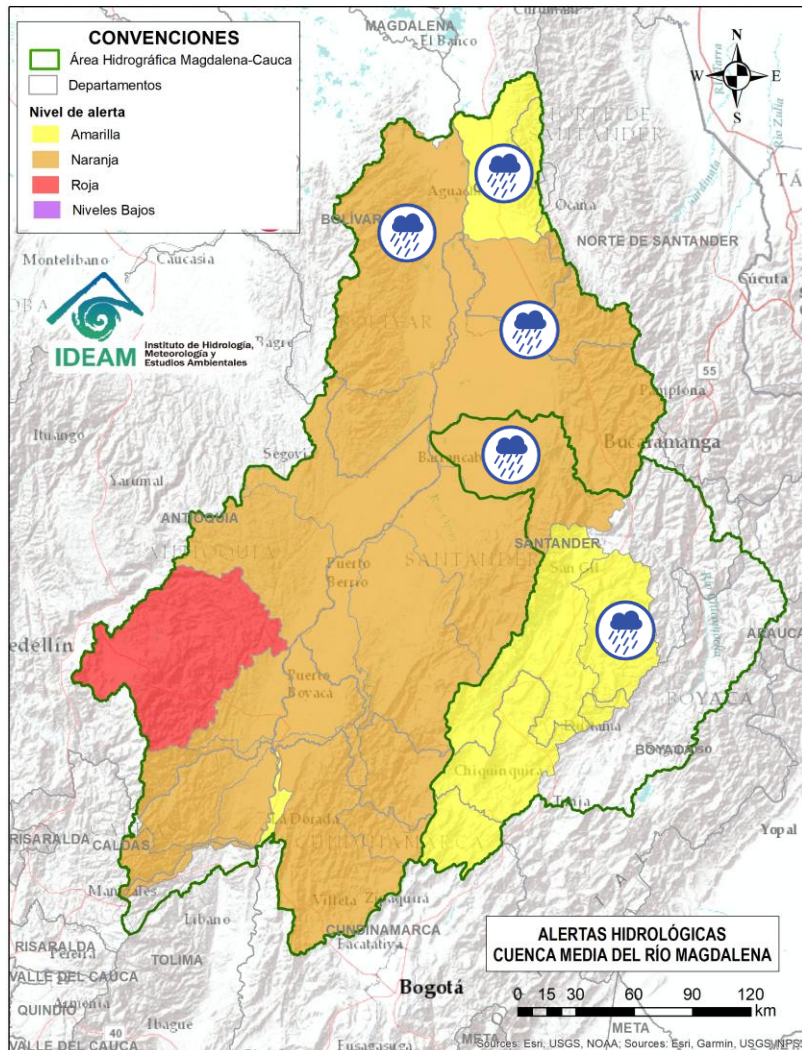
Alerta	Zona Hidrográfica	Subzona o Cuenca Hidrográfica	Descripción de la alerta hidrológica
	Medio Magdalena	Cuenca del río Negro	Probabilidad de crecientes súbitas del río Negro y sus aportantes, se recomienda especial atención en los ríos Bunque, Contador, Dulce, Guaguaqui, Las Cañas, Moras, Negro, Sasaima, Tobia, Villeta, y las quebradas Agua Clara, Amarilla, Furatena, Honduras, La Chorrera, La Negra, La Papaya, Las Margaritas, Reyes y Retama. Especial atención en los municipios de Caparrapí, Guaduas, La Peña, La Vega, Nimaima, Pacho, Quebradanegra, San Francisco, Sasaima, Supatá, Tobia, Útica, Villeta, Villagómez y Yacopí (Cundinamarca).
	Medio Magdalena	Directos al Magdalena Medio entre ríos Negro y Carare	Probabilidad de crecientes súbitas en los directos al Medio Magdalena entre los ríos Negro y Carare, especialmente en los ríos Guaguaqui y Ermitaño, y el caño Loco. Se recomienda especial atención en el municipio de Puerto Boyacá (Boyacá).
	Medio Magdalena	Cuenca del río Carare (Minero)	Probabilidad de crecientes súbitas en la cuenca del río Carare, especial atención a sus tributarios como el río Minero y las quebradas Guayabito y La Quitaz. Estar atentos en los municipios de Pauna, Muzo, Otanche, Buenavista, San Pablo de Borbur, Quípama (Boyacá), así como Cimitarra, Landázuri, La Belleza y Puerto Parra (Santander).
	Medio Magdalena	Cuenca del río Opón	Probabilidad de crecientes súbitas en el río Opón y sus tributarios, especialmente en la quebrada Capote y en los ríos Cascajales, Honduras, Bermelanola y La Colorada. Especial atención a la altura de los municipios Simacota, Santa Helena, Puerto Parra y El Carmen del Chucuri (Santander).
	Sogamoso	Cuenca del río Suárez	Probabilidad de crecientes súbitas en el río Suárez y sus afluentes, como son los ríos Cane, Monquirá, Jupal, Ubaza, Fativa, Chuquque, Cedaba y las quebradas Carrizal, La Honda, Favitera, La Vitoca, La Guayacona, El Aserradero, La Negra y La Paramera. Se recomienda especial atención a la altura de los municipios de Ubaté, Fúquene (Cundinamarca), Arcabuco, Chichinquirá, Chitaraque, Gámbita, Guachantivá, Monquirá, Saboya, Saboyá, Santa Sofía, Sutamarchán y Villa de Leyva (Boyacá), Barbosa, Cabrera, Chipatá, Confines, Galán, Gámbita, Guadalupe, Güepsa, Oiba, Palmar, Puente Nacional, San Benito, Simacota, Socorro, Suata y Villanueva (Santander).



Área Hidrográfica del Magdalena – Cauca (Cuenca media del Río Magdalena)



Actualización: 23 de junio de 2026 00:00 HLC



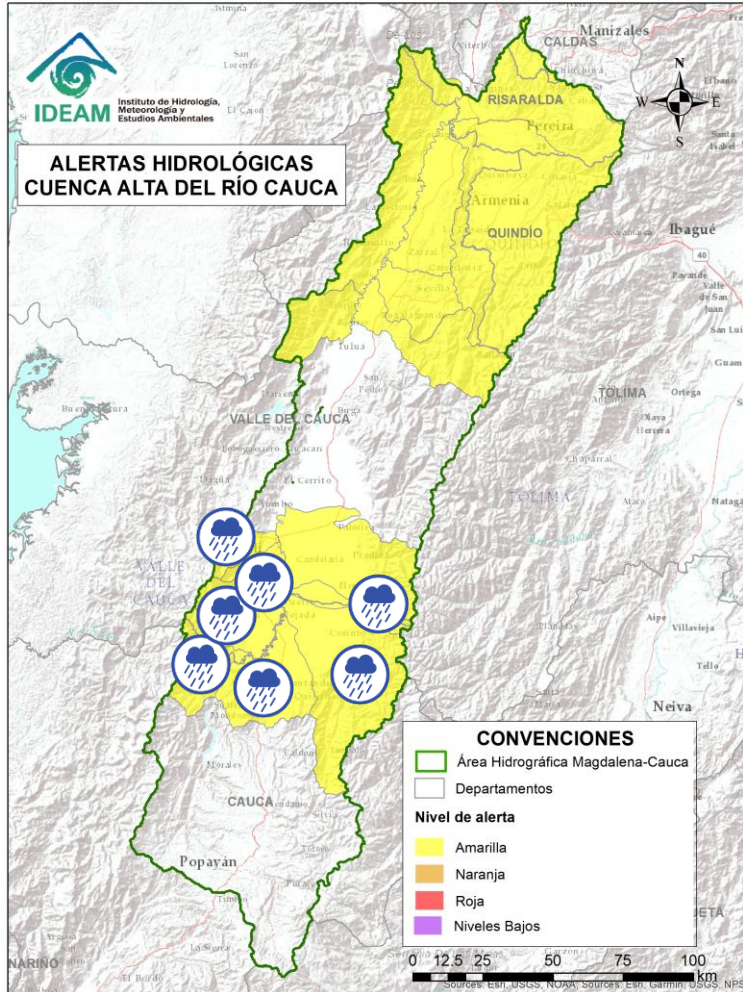
Alerta	Zona Hidrográfica	Subzona o Cuenca Hidrográfica	Descripción de la alerta hidrológica
	Sogamoso	Cuenca del río Fonce	Probabilidad de crecientes súbitas en el río Fonce y sus afluentes, especialmente las quebradas Curití, Pozo Azul, Las Américas y río Mogoticos. Se recomienda especial atención a la altura de los municipios de Mogotes, Charalá, San Gil, Curití, Comoro y Páramo (Santander).
	Sogamoso	Cuenca del río Sogamoso	Probabilidad de crecientes súbitas en el río Sogamoso y sus afluentes, como el río Chuchurí. Estar atentos a la altura de los municipios Girón, Los Santos, Piedecuesta, San Vicente de Chucurí y Zapatoca, Santander.
	Medio Magdalena	Cuenca del río Lebrija	Probabilidad de crecientes en el río Lebrija y sus aportantes, especialmente en las quebradas La Ruitoca, Las Raíces, Zapamanga, Agua Blanca, Españolita, La Iglesia, Vega de Oro, Chirrerón, El Caraño, Honda La Raya, La Lejía, San Alberto, El Palo y La Cascajera, y los ríos Frío, Hato, Cáchira, Río de Oro, Charta, Florida Blanca, San Pablo y El Playón. Especial atención en los municipios de Cáchira, La Esperanza (Norte de Santander), Floridablanca, Piedecuesta, Girón, Lebrija, Rionegro, Bucaramanga, Sabana de Torres y Puerto Wilches (Santander).
	Medio Magdalena	Directos al Magdalena (Brazo Morales)	Probabilidad de incremento en los niveles de los ríos directos al Magdalena en el Brazo Morales y sus aportantes, especialmente la quebrada Norosí en el municipio de Norosí (Bolívar).
	Medio Magdalena	Quebrada El Carmen	Probabilidad de crecientes súbitas en la SZH de la Quebrada el Carmen, entre otros directos al Medio Magdalena, especialmente en los caños El Cristo y Pital, y quebrada Buturama. Especial atención en el municipio de Aguachica (Cesar).



Área Hidrográfica del Magdalena – Cauca (Cuenca alta del Río Cauca)



Actualización: 23 de junio de 2026 00:00 HLC



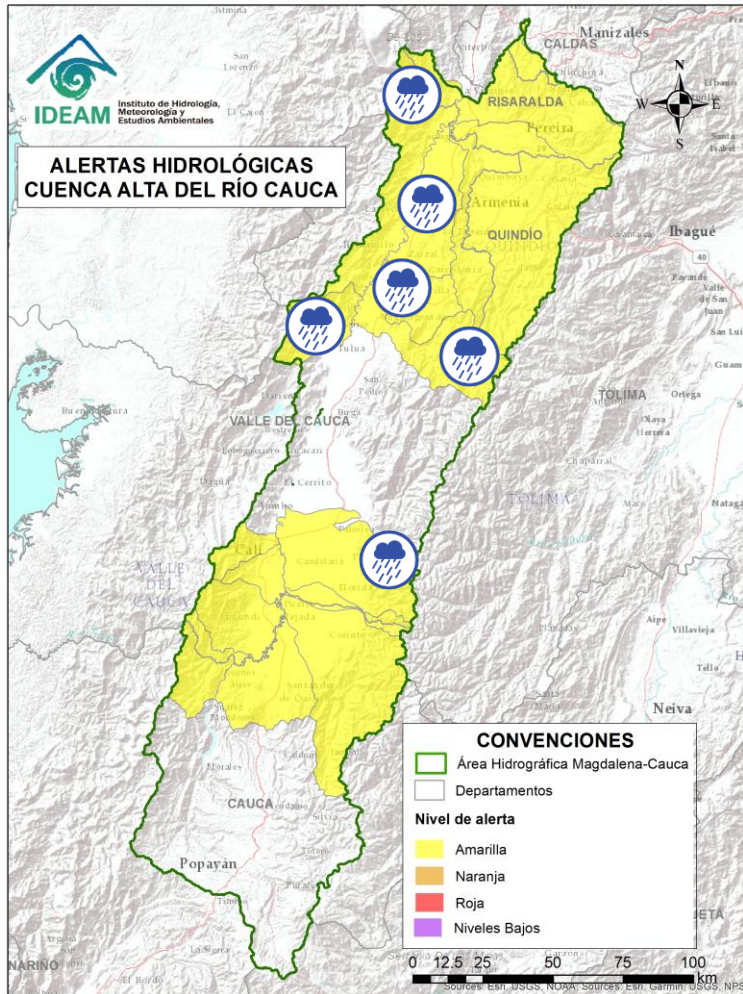
Alerta	Zona Hidrográfica	Subzona o Cuenca Hidrográfica	Descripción de la alerta hidrológica
	Cauca	Cuenca del río Quinamayó	Probabilidad de crecientes súbitas en el río Quinamayó y sus aportantes como son el río Quilichao, río Chiquito y la quebrada La Antonia. Especial atención en los municipios de Caloto y Santander de Quilichao (Cauca).
	Cauca	Cuenca del río Timba	Probabilidad de creciente súbita en el río Timba y sus afluentes, especial atención entre los municipios de El Cedral y Buenos Aires (Cauca).
	Cauca	Cuenca del río Palo	Probabilidad de crecientes súbitas en el río Palo y sus aportantes especialmente las quebradas Caparrosa y Gargantilla, y los ríos Paila, Guengüe, Jagual y Negro. Especial atención en los municipios de Silvia, Padilla, Miranda, Toribio, Caloto, Puerto Tejada y Corinto (Cauca).
	Cauca	Cuenca de los ríos Claro y Jamundí	Probabilidad de crecientes súbitas en los ríos Claro, Jamundí, Pance y sus afluentes. Se recomienda especial atención al municipio de Jamundí, Valle del Cauca.
	Cauca	Cuencas de los ríos Lilí, Meléndez y Cañaveralejo	Probabilidad de crecientes súbitas en las cuencas de los ríos Lilí, Meléndez y Cañaveralejo, afluentes al Alto Cauca en el departamento de Valle del Cauca. Se recomienda especial atención en la ciudad de Cali.
	Cauca	Cuenca del río Cali	Probabilidad de crecientes súbitas en el río Cali y sus afluentes. Se recomienda especial atención en la ciudad de Cali.
	Cauca	Cuenca del río Desbaratado	Probabilidad de crecientes súbitas del río Desbaratado y sus afluentes, aportantes al río Cauca en el departamento Valle del Cauca.



Área Hidrográfica del Magdalena – Cauca (Cuenca alta del Río Cauca)



Actualización: 23 de junio de 2026 00:00 HLC



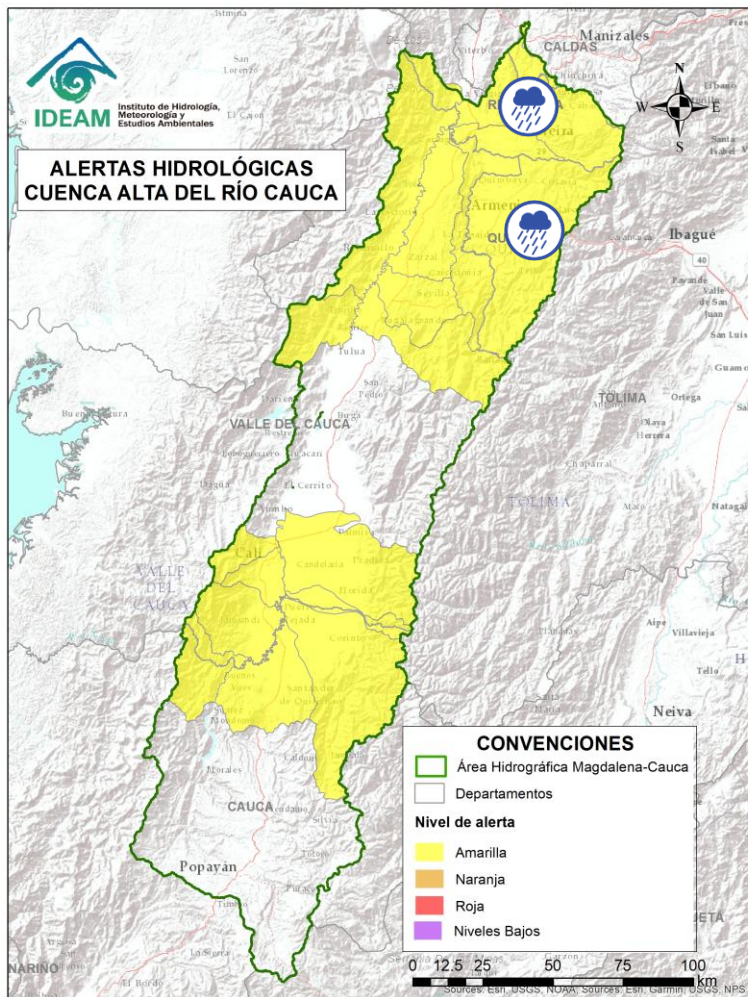
Alerta	Zona Hidrográfica	Subzona o Cuenca Hidrográfica	Descripción de la alerta hidrológica
	Cauca	Cuencas de los ríos Guachal, Bolo, Fraile y Párraga	Probabilidad de crecientes súbitas en las cuencas de los ríos Bolo, Fraile, Guachal y Párraga y sus afluentes, aportantes al río Cauca en el departamento del Valle del Cauca. Especial atención en los municipios de Candelaria, Florida, Palmira y Pradera.
	Cauca	Cuenca río Frío	Probabilidad de crecientes súbitas en el río Frío y sus afluentes, como el río Lindo. Especial atención en los municipios de Riofrío y Trujillo.
	Cauca	Cuencas del río Bugalagrande	Probabilidad de crecientes súbitas en el río Bugalagrande y sus afluentes (departamento de Valle del Cauca). Especial atención a la altura del municipio de Andalucía y Bugalagrande.
	Cauca	Cuenca del río La Paila	Probabilidad de crecienta súbita en el río La Paila y sus afluentes (quebradas San José, Brasil, La Esperanza, Sanabria y San Marcos). Especial atención a la altura de los municipios de Zarzal y Sevilla (Valle del Cauca).
	Cauca	Cuencas aportantes al río Cauca en el norte departamento del Valle del Cauca (md)	Probabilidad de crecientes súbitas en la cuenca de las quebradas Las Cañas - Los Micos y Obando, aportantes al Cauca en el departamento Valle del Cauca. Especial atención en los municipios de Zarzal, la Victoria, Obando y Cartago.
	Cauca	Ríos Pescador – RUT – Chanco – Catarina – Cañaverál	Probabilidad de crecientes súbitas en los ríos Roldanillo, Cañaverál, Cáceres, Quebrada El Rey, Zanjón Los Mudos y Quebrada La Unión asociados con el distrito de riego del RUT (ríos Roldanillo - La Unión - Toro) y pertenecientes a la subzona hidrográfica de los ríos Pescador, Chanco, Catarina, Cañaverál (departamento de Valle del Cauca), se recomienda especial atención en los municipios de El Águila, Roldanillo y La Unión (Valle del Cauca).



Área Hidrográfica del Magdalena – Cauca (Cuenca alta del Río Cauca)



Actualización: 23 de junio de 2026 00:00 HLC



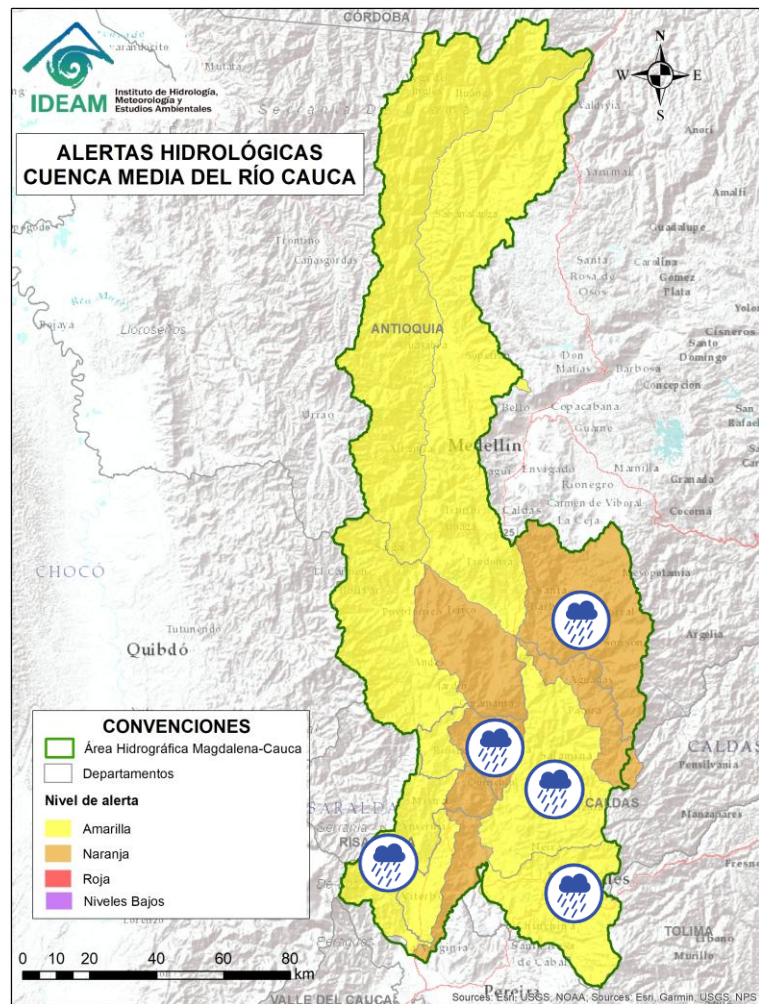
Alerta	Zona Hidrográfica	Subzona o Cuenca Hidrográfica	Descripción de la alerta hidrológica
	Cauca	Cuenca del río La Vieja	Probabilidad de crecientes súbitas en el río La Vieja y sus afluentes, especialmente en los ríos Verde (municipios de Córdoba y Buenavista) y Quindío (municipios de Calarcá y Salento), río Lejos y la quebrada La Iglesia (municipio de Pijao), río Barragán, ríos Santo Domingo y Verde. Se recomienda especial atención en los municipios de Tebaida, Pijao, Génova, Armenia, Calarcá y Salento (Quindío), Caicedonia y Cartago (Valle del Cauca).
	Cauca	Cuenca del río Otún y otros directos al río Cauca	Probabilidad de crecientes súbitas en la cuenca del río Otún y sus afluentes, especial atención al río San Eugenio. Se recomienda especial atención en los municipios de Santa Rosa de Cabal, Dosquebradas, Marsella y Pereira (Risaralda).



Área Hidrográfica del Magdalena – Cauca (Cuenca Media del Río Cauca)



Actualización: 23 de junio de 2026 00:00 HLC



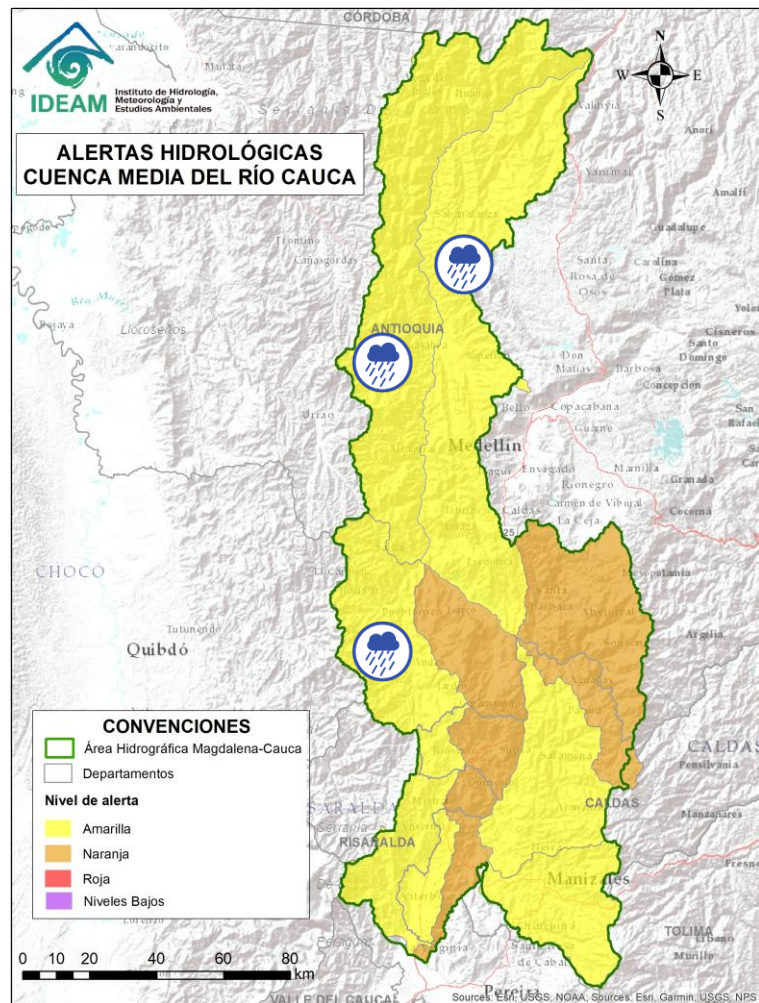
Alerta	Zona Hidrográfica	Subzona o Cuenca Hidrográfica	Descripción de la alerta hidrológica
	Cauca	Cuenca del río Risaralda	Probabilidad Crecientes súbitas en el río Risaralda y sus afluentes, especialmente las quebradas Aguas Claras y Pidria, y los ríos Guática y Mapa. Especial atención a la altura del municipio de Anserma, Belalcázar, Riosucio y Viterbo (Caldas), Apía, Balboa, Belén de Umbría, La Virginia y Mistrató (Risaralda).
	Cauca	Cuenca del río Chinchiná	Probabilidad de crecientes súbitas en el río Chinchiná y sus afluentes en el Eje Cafetero, como la quebrada La Carmela y El Silencio. Especial atención en los municipios de Villamaría y Manizales (Caldas).
	Cauca	Cuenca del río Tapias	Probabilidad de crecientes súbitas en la cuenca del río Tapias y sus afluentes en el Eje Cafetero, como el río Chamberí. Especial atención en el municipio de La Merced, Filadelfia, Aranzázu, Neira, Pácora, Aguadas y Salamina (Caldas).
	Cauca	Cuenca del río Arma	Probabilidad de crecientes súbitas en el río Arma y sus afluentes, especialmente las quebradas Guz y Gue, en el municipio de Abejorral y el río Piedras a la altura del municipio de La Unión (Antioquia).
	Cauca	Cuenca del río Cartama y Otros Directos al Cauca	Probabilidad de crecientes súbitas en la cuenca del río Cartama (Antioquia) y sus aportantes como el río Supía (Caldas) y las quebradas Cascabel, La Leona, La Vega y Pantanos. Especial atención en los municipios de La Pintada, Pueblorrico, Támesis y Valparaíso (Antioquia), Marmato y Supía (Caldas) y Quinchína (Risaralda).



Área Hidrográfica del Magdalena – Cauca (Cuenca Media del Río Cauca)



Actualización: 23 de junio de 2026 00:00 HLC



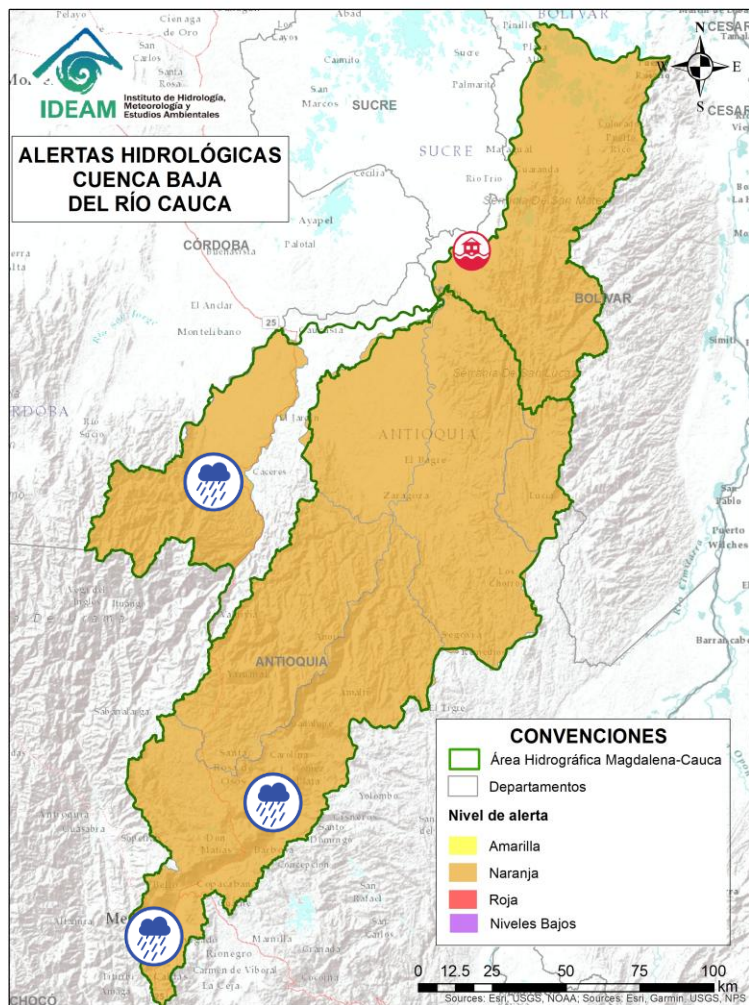
Alerta	Zona Hidrográfica	Subzona o Cuenca Hidrográfica	Descripción de la alerta hidrológica
	Cauca	Cuenca del río San Juan	Probabilidad de crecientes súbitas en el río San Juan y sus afluentes, especialmente en los ríos Taparto y Bolívar, y las quebradas La Liboriana, Los Monos y La Linda, a la altura de los municipios de Andes, Betania, Salgar, Ciudad Bolívar y Pueblorrico (Antioquia).
	Cauca	Directos al río Cauca entre San Juan - Pto Valdivia	Probabilidad de crecientes súbitas en los aportantes a la SZH directos al río Cauca entre el río San Juan y Pto Valdivia, como el río Tonusco en el municipio de Santa Fe de Antioquia; la quebrada La Tigra en el municipio de Venecia; las quebradas Chachafrutal, La Frisola, Murrupal y Sopetrán a la altura del municipio de Buriticá; la quebrada La Guaduala a la altura de la cabecera municipal de Ebéjico; quebrada Selvana Sector El Refresco en el municipio Amagá; y el caño de La Carolina (Quebrada Piedra Verde) a la altura de la Vereda Jonás en el municipio de Fredonia. Especial atención en los municipios de Amagá, Armenia, Briceño, Buriticá, Concordia, Ebéjico, Fredonia, Heliconia, Ituango, Olaya, Santa Fe de Antioquia, Sopetrán y Venecia (Antioquia).



Área Hidrográfica del Magdalena – Cauca (Cuenca baja del Río Cauca)



Actualización: 23 de junio de 2026 00:00 HLC



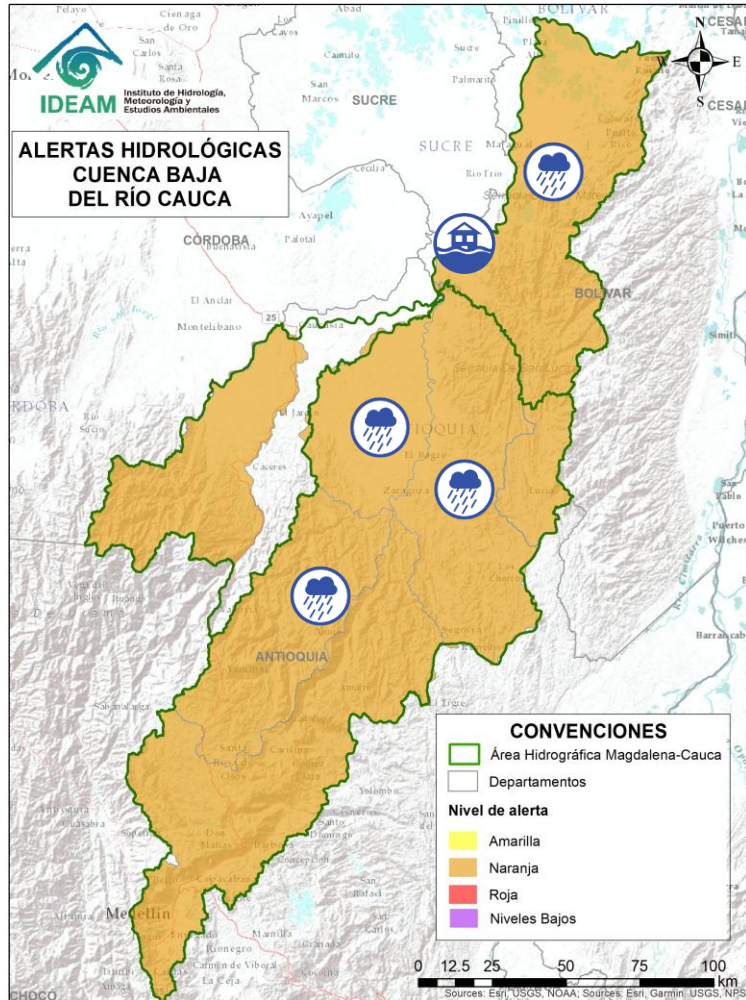
Alerta	Zona Hidrográfica	Subzona o Cuenca Hidrográfica	Descripción de la alerta hidrológica
	Cauca	Cuenca del río Tarazá-Man	Probabilidad de Crecientes súbitas en los ríos Tarazá, Man y sus afluentes, especialmente la quebrada La Pinta y el caño Silencio. Especial atención a la altura de los municipios de Tarazá, Cáceres y Caucasia (Antioquia).
	Nechí	Cuenca Alta del río Porce (río Medellín)	Probabilidad de crecientes súbitas en el río Medellín y sus aportantes en el Valle de Aburra. Se recomienda mantener especial atención sobre el río Medellín y sus principales afluentes, entre ellos las quebradas Alta Vista, La Bermejala, Cafetal, Chuscala, Doña María, El Sesteadero, Hato, El Indio, Jabalona-Aguacatala, La Honda, La Iguaná, La Loca, La Madera, La Magdalena, La Muñoz, La Picacha, La Presidenta, La Santa Elena, Olivares, Sabanetica y La Toscana-Zenú. Especial atención a los municipios de Bello, Caldas, Copacabana, Girardota, Itagüí, La Estrella, Medellín, Sabaneta y Barbosa (Antioquia).
	Nechí	Cuenca del río Porce	Probabilidad de crecientes súbitas en el río Porce y sus afluentes. Especial atención a los municipios de Bello, Gómez Plata, Santa Rosa de Osos, Donmatías y Amalfi (Antioquia).



Área Hidrográfica del Magdalena – Cauca (Cuenca baja del Río Cauca)



Actualización: 23 de junio de 2026 00:00 HLC



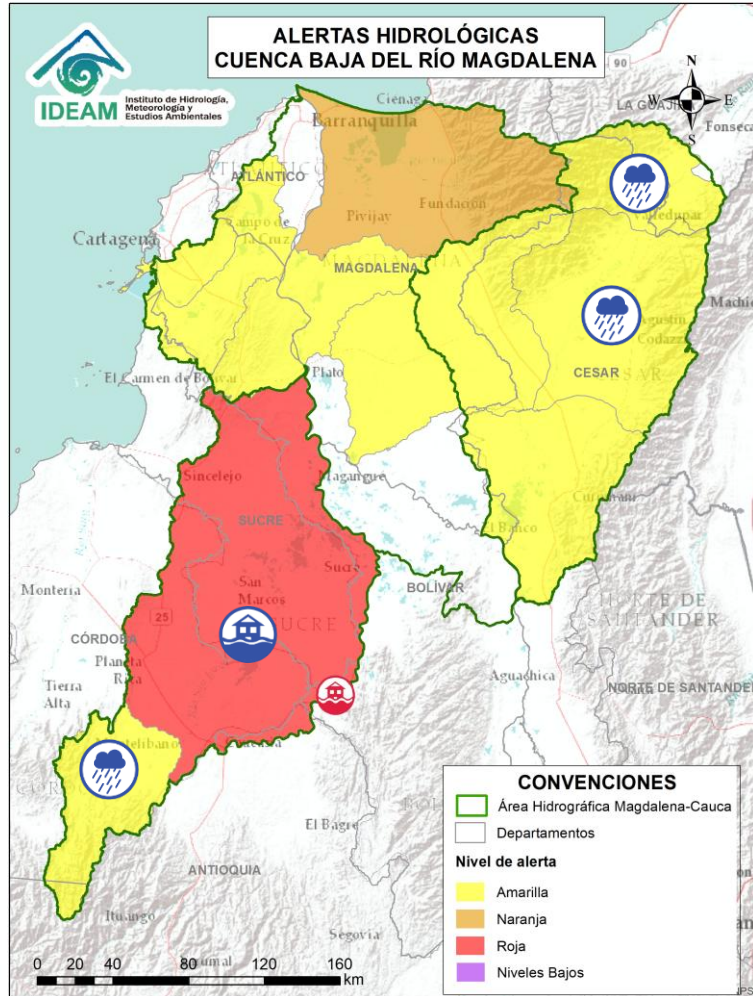
Alerta	Zona Hidrográfica	Subzona o Cuenca Hidrográfica	Descripción de la alerta hidrológica
	Nechí	Cuenca alta del río Nechí	Probabilidad de crecientes súbitas en el río Nechí y sus aportantes en la cuenca alta, especialmente en los ríos Tenche, Dolores, Anorí y la quebrada Caño Seco. Especial atención a los municipios de Angostura, Anorí, Campamento y Yarumal (Antioquia).
	Nechí	Cuenca baja del río Nechí y sus aportantes	Probabilidad de crecientes súbitas en el río Nechí y sus aportantes en la cuenca baja, especialmente las quebradas La Oca – Villa Mena, Villa - Puente Villa, y los ríos Tiguí y El Bagre. Se recomienda especial atención en los municipios de Zaragoza, El Bagre y Nechí (Antioquia). Notas: 1) Creciente súbita y desbordamiento de la quebrada Cianurada, generando afectaciones en los barrios Galan, Marquetalia, 13 de Mayo, La Galana, La Electrificadora y La 40 del municipio de Segovia, Antioquia (17/06/2026). 2) Se reportó inundaciones generadas por el desbocamiento de la quebrada La Galán en jurisdicción del área urbana del municipio de Segovia, Antioquia (17/06/2026).
	Cauca	Directos Bajo Cauca – Magdalena. Ciénaga La Raya entre río Nechí y Brazo de Loba	Probabilidad de crecientes súbitas en los aportantes directos al Bajo Cauca – Ciénaga La Raya entre río Nechí y Brazo de Loba, con especial atención en las quebradas San Mateo, Claras, Montecristo, Bocachica y Manzanares; y los ríos Ariza y Caribona en el municipio de Montecristo (Bolívar).
	Cauca	Bajo río Cauca	Alerta puntual: Afectaciones por rompimiento del dique marginal del río Cauca en el sector Caregato a la altura de San Jacinto del Cauca (Bolívar). Se recomienda especial atención en La Región de La Mojana por transvase del caudal del río Cauca (06/05/2024).



Área Hidrográfica del Magdalena – Cauca (Cuenca baja del Río Magdalena)



Actualización: 23 de junio de 2026 00:00 HLC



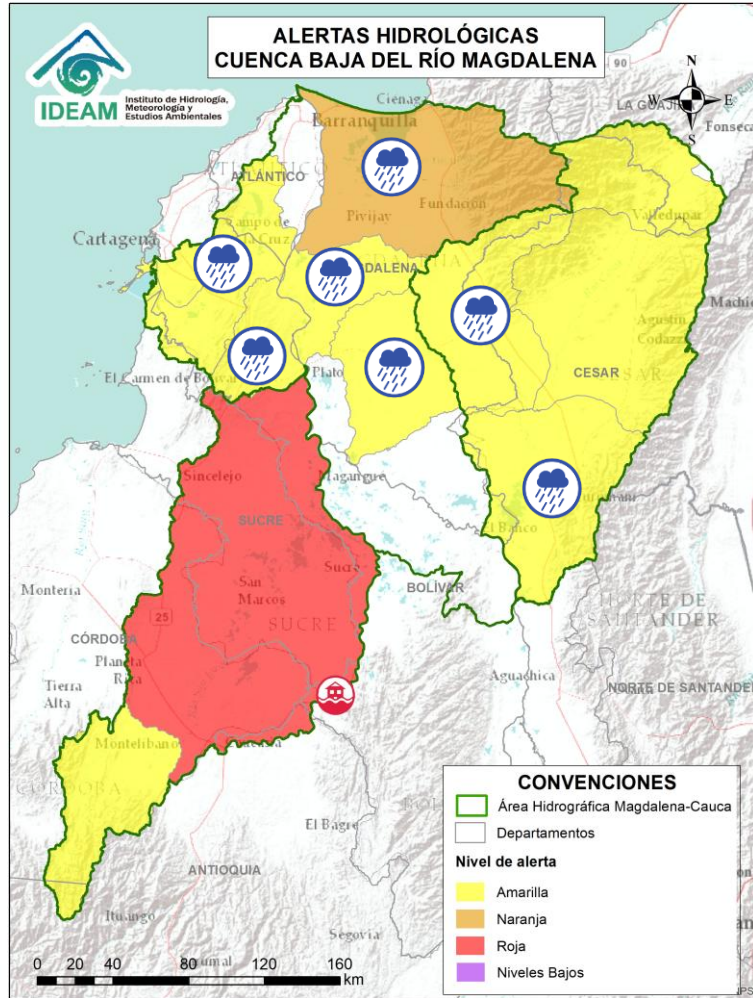
Alerta	Zona Hidrográfica	Subzona o Cuenca Hidrográfica	Descripción de la alerta hidrológica
	Bajo Magdalena – Cauca – San Jorge	Cuenca alta del río San Jorge	Probabilidad de crecientes súbitas en la cuenca alta del río San Jorge, se recomienda especial atención en sus afluentes como las quebradas La Manuela y Morrojo, y los ríos San Pedro y Uré, así como en los municipios de Puerto Libertador y Montelíbano (Córdoba).
	Bajo Magdalena – Cauca – San Jorge	Bajo San Jorge – La Mojana	Persisten las áreas inundadas en los municipios de San Jacinto del Cauca, Caimito, San Benito Abad, Ayapel, Guaranda, San Marcos y Sucre, asociadas al ingreso de agua del río Cauca a través de los boquetes en Caregato y Los Arrastres. Notas: 1) Activación del rompimiento en el sector de la Hacienda la Palmira (04/02/2026). 2) reporte de Rompimientos en la margen izquierda del río San Jorge en los sectores del Totumo, Cantaleta y Voragine, afectando las comunidades de Nueva Esperanza, Puerto Leticia, Puerto Santo y Cintura – Pueblo Nuevo. (08/02/2026). 3) Se presentan inundaciones a la altura del municipio de Planeta Rica, Córdoba (03/06/2026).
	Cesar	Cuenca alta del río Cesar	Probabilidad de crecientes súbitas en la cuenca alta del río Cesar y sus afluentes. Se recomienda prestar especial atención a las riberas de los ríos Guatapurí y Badillo, en el municipio de Valledupar (Cesar), especialmente en sectores como los corregimientos de Chemesquemena y Vega Arriba. Igualmente, se recomienda vigilancia en la quebrada La Malena, a la altura del corregimiento de Patillal (Valledupar - Cesar). Adicional se sugiere estar atentos en los municipios de San Juan del Cesar, El Molino y Villanueva (La Guajira).
	Cesar	Cuenca media del río Cesar	Probabilidad de crecientes en la cuenca media del río Cesar, especial atención en los ríos Sororia, Maracas, Santo Tomás y Tucuy, estos últimos en la Serranía del Perijá. Especial atención en los municipios de Valledupar, Pueblo Bello, Agustín Codazzi, La Paz, Becerril y La Jagua de Ibirico (Cesar).



Área Hidrográfica del Magdalena – Cauca (Cuenca baja del Río Magdalena)



Actualización: 23 de junio de 2026 00:00 HLC



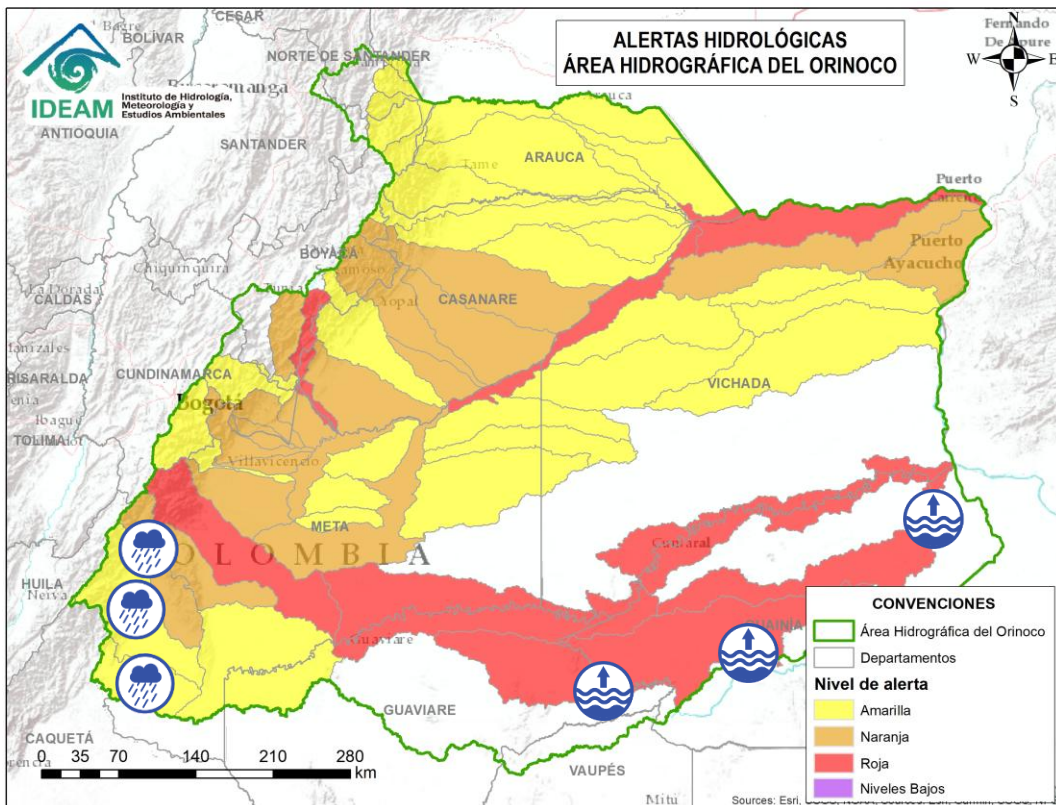
Alerta	Zona Hidrográfica	Subzona o Cuenca Hidrográfica	Descripción de la alerta hidrológica
	Cesar	Cuenca del río Ariguani	Probabilidad de crecientes súbitas en el río Ariguani y sus afluentes, especialmente para el río Ariguanicito. Se recomienda especial atención en los municipios de Pueblo Bello, El Copey, Bosconia (Cesar).
	Cesar	Cuenca Baja del río Cesar	Probabilidad de crecientes súbitas en ríos afluentes de la cuenca baja del río Cesar. Especial atención a la altura del municipio de Chimichagua y en el corregimiento Saloa (Cesar).
	Bajo Magdalena	Cuenca de los ríos Chimuica y Corozal	Probabilidad de incrementos súbitos en los niveles de las cuencas de los ríos Chimuica y Corozal, directos al bajo Magdalena.
	Bajo Magdalena	Directos al bajo Magdalena entre el Plato y Calamar (mi - md)	Probabilidad de incrementos súbitos en los niveles de los ríos directos al bajo Magdalena entre los municipios de Tenerife, Plato (Magdalena) y Calamar (Bolívar). Se recomienda especial atención en los centros poblados de El Carmen del Bolívar, Concordia, Real del Obispo, Pedraza (Magdalena), El Guamo y San Juan Nepomuceno. (Bolívar).
	Bajo Magdalena	Canal del Dique	Probabilidad de incrementos en el Canal del Dique y probabilidad crecientes súbitas en arroyos, se recomienda especial atención en los municipios de Suan, Santa Lucia, Manatí, Repelón (Atlántico), San Estanislao, San Cristóbal, Soplaviento, Mahates, Arjona, María La Baja, Pasacaballos, Sabanalarga, Arroyohondo y Calamar (Bolívar).
	Bajo Magdalena	Ciénaga Grande de Santa Marta	Probabilidad de crecientes súbitas en los ríos que descienden de la Sierra Nevada de Santa Marta, tales como los ríos Sevilla, Tucurínca, Frio, Orihueca, Aracataca, Fundación y sus afluentes (en la parte occidente de la Sierra Nevada de Santa Marta). Se recomienda especial atención en los municipios de Ciénaga, Zona Bananera, Aracataca, Fundación y El Reten (Magdalena).



Área Hidrográfica del Orinoco



Actualización: 23 de junio de 2026 00:00 HLC



Alerta	Zona Hidrográfica	Subzona o Cuenca Hidrográfica	Descripción de la alerta hidrológica
	Inírida	Cuenca media del río Inírida	Niveles altos en la parte media del río Inírida, se recomienda especial atención en zonas ribereñas de los municipios de San José del Guaviare, El Retorno y Miraflores (Guaviare), Mapiripán (Meta), Morichal e Inírida (Guainía).
	Inírida	Cuenca baja del río Inírida	Niveles altos en la parte baja del río Inírida a la altura del municipio de Inírida (Guainía). Especial atención en zonas ribereñas de dicho municipio.
	Guaviare	Cuenca del río Losada	Probabilidad de crecientes súbitas en el río Losada y sus afluentes. Especial atención en el municipio de La Macarena (Meta).
	Guaviare	Cuenca del Alto río Guayabero	Probabilidad de crecientes súbitas en la parte alta del río Guayabero y sus afluentes.
	Guaviare	Cuenca del río Guape	Probabilidad de crecientes súbitas en el río Guape y sus afluentes como el río Duda. Especial atención en los municipios de La Uribe y Mesetas.



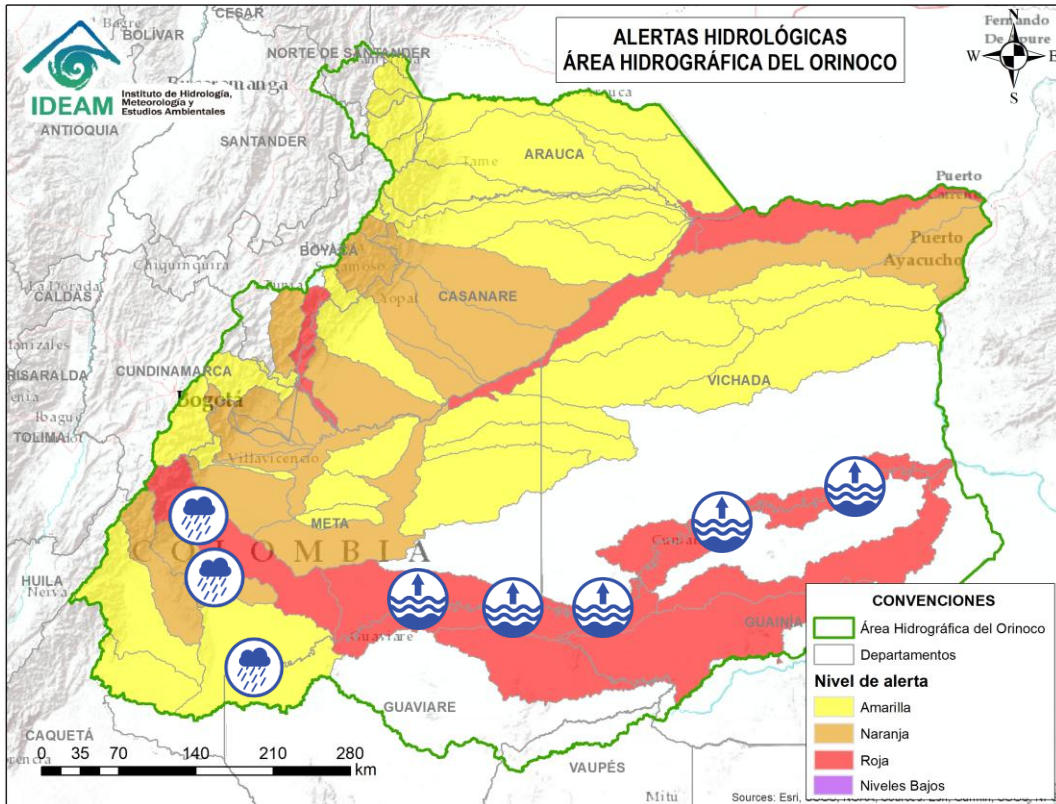
Por favor, pique aquí para volver al mapa principal de Áreas Hidrográficas de Colombia.



Área Hidrográfica del Orinoco



Actualización: 23 de junio de 2026 00:00 HLC



Alerta	Zona Hidrográfica	Subzona o Cuenca Hidrográfica	Descripción de la alerta hidrológica
	Guaviare	Cuenca Baja del río Guayabero	Probabilidad de crecientes súbitas en la parte baja del río Guayabero y sus afluentes, especial atención en los municipios de La Macarena, Vistahermosa, Puerto Rico y San José del Guaviare.
	Guaviare	Cuenca del río Güejar	Probabilidad de crecientes súbitas en la cuenca del río Güejar y sus afluentes. Se recomienda especial atención entre los municipios de Mesetas, San Juan de Arama y Vistahermosa (Meta).
	Guaviare	Cuenca del río Ariari	Niveles altos en el río Ariari y probabilidad de crecientes súbitas en sus aportantes, en particular en los caños Aguas Claras, Buenos Aires, Cristalina, Gualas, Irique y Tapare, así como en los ríos Cubiullera, Guape, Hurichare y Viejo. Especial atención en los municipios de Cubarral, El Castillo, El Dorado, Fuente de Oro, Granda, Guamal, Lejanías, Puerto Concordia, Puerto Lleras, Puerto Rico, San Juan de Arama, Vista Hermosa (Meta). Nota: Se reportó desbordamiento del río Cumaral a la altura de la vereda Aguas Claras en el municipio de El Castillo, Meta (15/06/2026).
	Guaviare	Cuenca media del río Guaviare	Niveles altos en la cuenca media del río Guaviare. Se recomienda especial atención en los municipios de Mapiripán (Meta), San José del Guaviare (Guaviare) y Cumaribo (Vichada).
	Guaviare	Cuenca baja del río Guaviare	Niveles altos en la parte baja del río Guaviare. Se recomienda especial atención en los municipios de Cumaribo (Vichada), Mapiripán (Meta), Barrancominas e Inirida (Guainía).



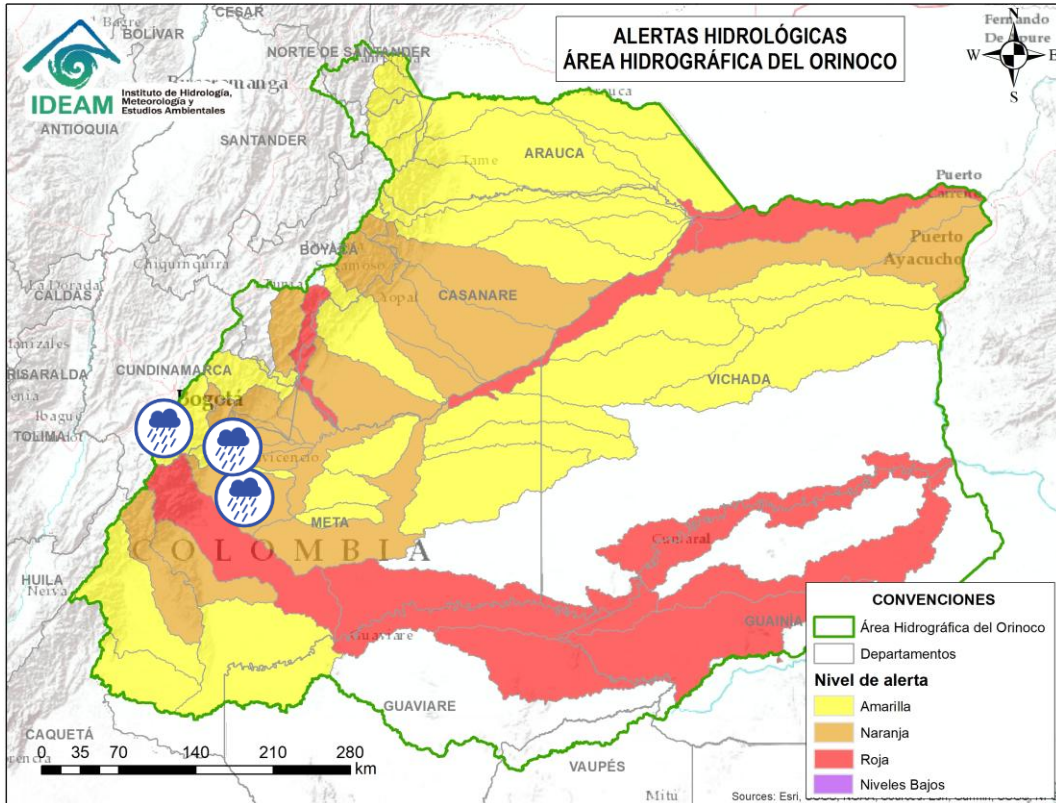
Por favor, pique aquí para volver al mapa principal de Áreas Hidrográficas de Colombia.



Área Hidrográfica del Orinoco



Actualización: 23 de junio de 2026 00:00 HLC



Alerta	Zona Hidrográfica	Subzona o Cuenca Hidrográfica	Descripción de la alerta hidrológica
	Meta	Cuencas de los ríos Metica, Guamal y Humadea	Probabilidad de crecientes súbitas en las cuencas de los ríos Metica, Guamal y Humadea (aportantes a la cuenca alta del río Meta) y sus afluentes, especialmente los ríos Acacias y Acaciitas, y los caños Chichimene y Cola de Pato, entre otros. Se recomienda prestar atención a los municipios de Acacias, Castilla la Nueva, Guama, San Martín del departamento de Meta. Nota: Se reportó inundación por creciente súbita del río Pajure en inmediaciones de la vereda Giramena del municipio de San Carlos de Guaroa, Meta (16/06/2026).
	Meta	Cuenca río Guayuriba	Probabilidad de crecientes súbitas en el río Guayuriba y sus afluentes, tales como, las quebradas Blanca, Las Jotas y San Marcos, así como los ríos Blanco y Negro a la altura de Guayabetal, Gutiérrez y Quetame (Cundinamarca). Especial atención en los municipios de Choachí, Fómeque, Guayabetal, Gutiérrez, Quetame y Une (Cundinamarca), Acacias, Puerto López, San Carlos de Guaroa y Villavicencio (Meta).
	Meta	Cuenca del río Guatiquía	Probabilidad de crecientes súbitas en el río Guatiquía y sus afluentes, especialmente en los caños Grande, Maizaro y Tigre, así como en las quebradas La Cajones y Salina, y los ríos Caney y Ocoa. Se recomienda especial atención en los municipios de El Calvario, San Juanito, Restrepo y Villavicencio (Meta).



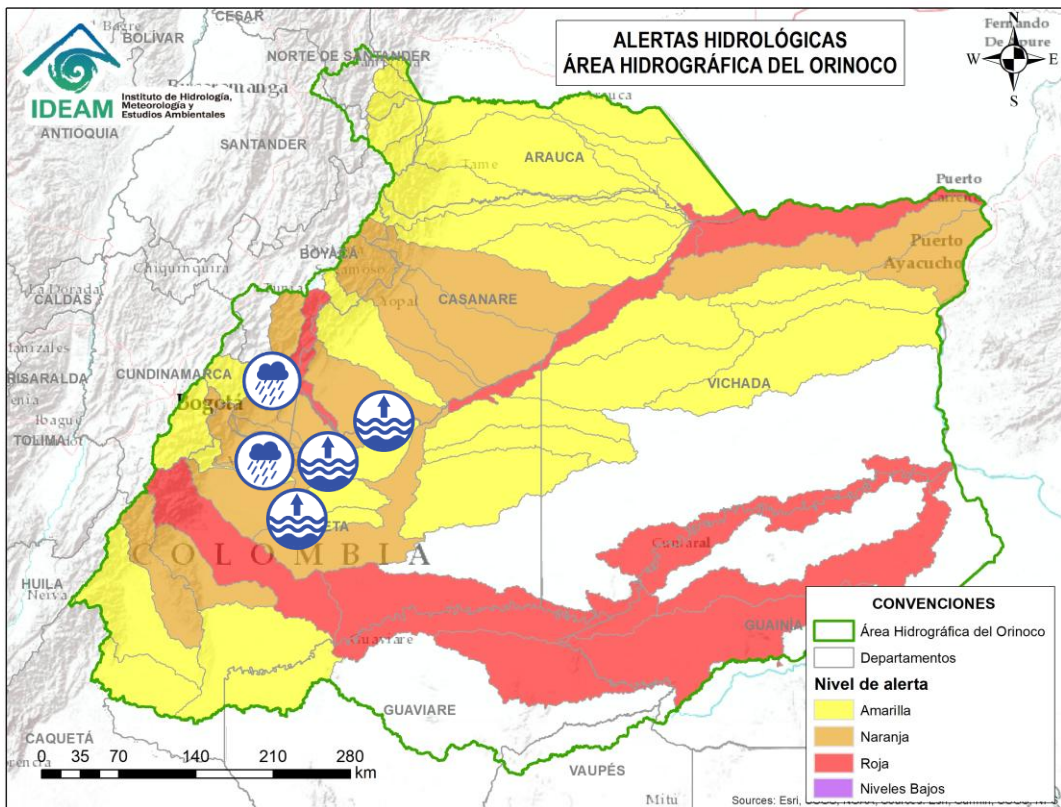
Por favor, pique aquí para volver al mapa principal de Áreas Hidrográficas de Colombia.



Área Hidrográfica del Orinoco



Actualización: 23 de junio de 2026 00:00 HLC



Alerta	Zona Hidrográfica	Subzona o Cuenca Hidrográfica	Descripción de la alerta hidrológica
	Meta	Cuenca del río Guacavía	Probabilidad de crecientes súbitas en el río Guacavía y sus afluentes, se recomienda especial atención a la altura del municipio Cumaral (Meta).
	Meta	Cuenca del río Negro	Probabilidad de crecientes súbitas en el río Negro y sus afluentes, se recomienda especial atención en Villavicencio (Meta). Nota: Se registran afectaciones en la vereda Río Negrito, zona rural del municipio de Villavicencio, como consecuencia del desbordamiento de un afluente hídrico (08/06/2026).
	Meta	Cuenca río Humea	Probabilidad de crecientes súbitas en el río Humea y sus afluentes, especialmente el río San Juanito. Especial atención en los municipios de Paratebueno y Medina (Cundinamarca).
	Meta	Directos al Meta entre ríos Guayuriba y Yucao	Niveles altos del río Meta entre los municipios de Puerto López (Meta) y Orocué (Casanare). Se recomienda especial atención a las comunidades ribereñas localizadas en su recorrido por los municipios de Puerto López, Cabuyaro (Meta), Villanueva, Tauramena y Orocué (Casanare).



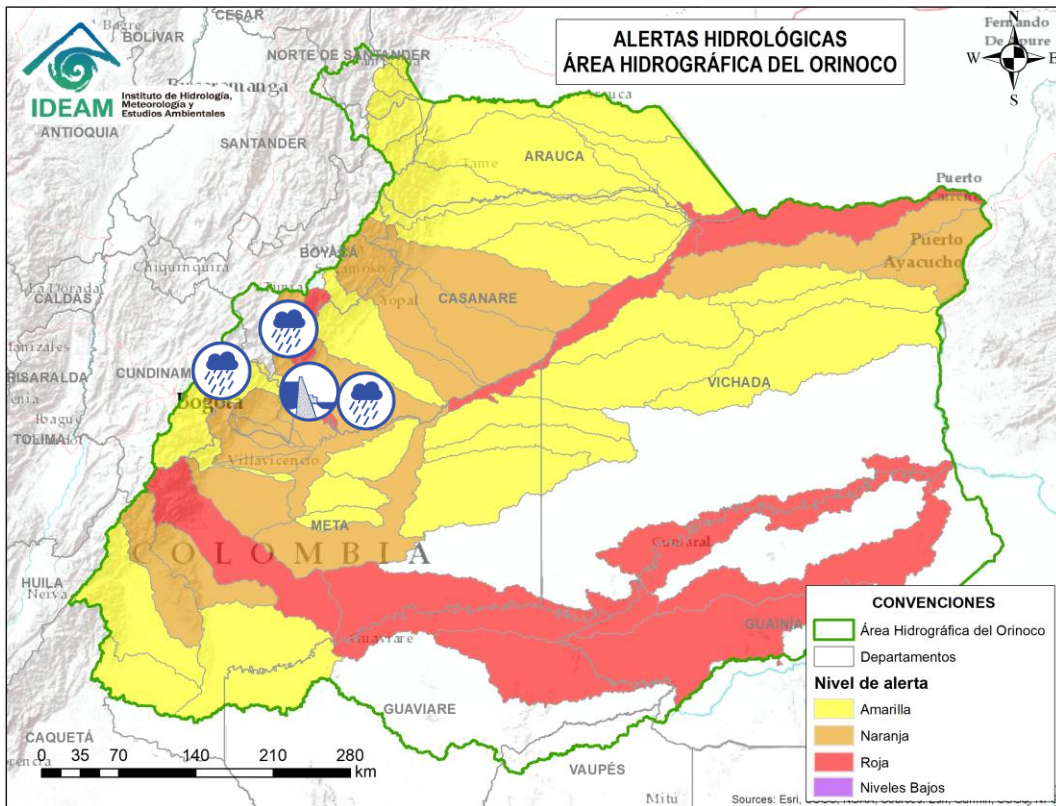
Por favor, pique aquí para volver al mapa principal de Áreas Hidrográficas de Colombia.



Área Hidrográfica del Orinoco



Actualización: 23 de junio de 2026 00:00 HLC



Alerta	Zona Hidrográfica	Subzona o Cuenca Hidrográfica	Descripción de la alerta hidrológica
	Meta	Directos al río Meta entre los ríos Guatiquía y Upía	Probabilidad de crecientes súbitas de los tributarios al río Meta entre los ríos Guatiquía y Upía. Especial atención a la altura de los municipios de Paratebueno, Barranca de Upía y Cabuyaro.
	Meta	Cuenca del río Guavio	Probabilidad de crecientes súbitas en la cuenca del río Guavio y sus afluentes, especialmente el río Sueva y Chivor, y en los caños Hondo - Tunjita. Especial atención en el municipio de Gachetá (Cundinamarca).
	Meta	Cuenca del río Lengupá	Probabilidad de crecientes súbitas en el río Lengupá y sus aportantes, tales como el río Mueche. Especial atención en los municipios de Rondón, Zetaquirá, Campohermoso, Santa María y San Luis de Gaceno (Boyacá).
	Meta	Cuenca del río Upía	Probabilidad de crecientes súbitas en el río Upía y sus afluentes. Se recomienda especial atención en los municipios de San Luis de Gaceno (Boyacá); Sabanalarga, Villanueva (Casanare); Barranca de Upía y Cabuyaro (Meta). Nota: Avenida torrencial en la quebrada Sirasí, ubicada en el corregimiento del mismo nombre, en el municipio de Páez, que ha generado un represamiento sobre el río Upía (21/06/2026).



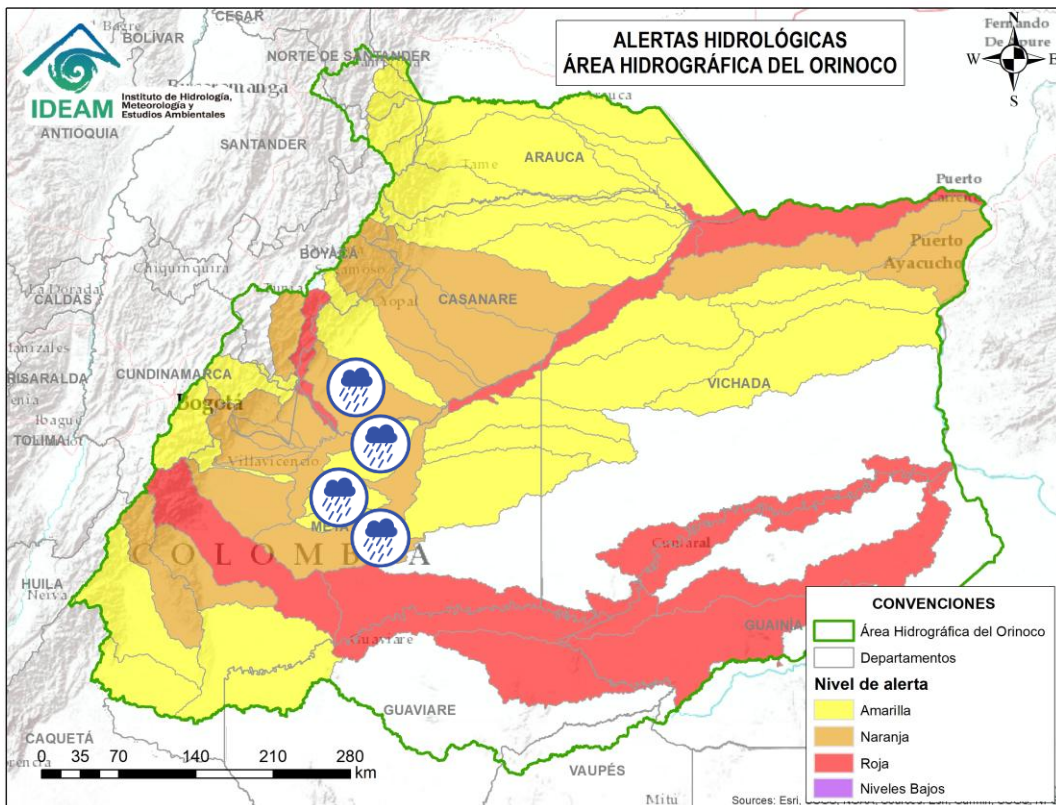
Por favor, pique aquí para volver al mapa principal de Áreas Hidrográficas de Colombia.



Área Hidrográfica del Orinoco



Actualización: 23 de junio de 2026 00:00 HLC



Alerta	Zona Hidrográfica	Subzona o Cuenca Hidrográfica	Descripción de la alerta hidrológica
	Meta	Cuenca del río Manacacías	Probabilidad de incrementos en el nivel del río Manacacías y aportantes. Especial atención en el municipio de Puerto Gaitán (Meta).
	Meta	Cuenca del caño Cumaral	Probabilidad de incrementos súbitos en las cuencas de los ríos caño Cumaral y sus afluentes, especial atención en el municipio de San Martín (Meta).
	Meta	Cuenca del río Melúa	Probabilidad de incrementos súbitos en las cuencas de los ríos Melúa y sus afluentes, especial atención en el municipio de San Martín (Meta).
	Meta	Cuenca del río Yucao	Probabilidad de crecientes súbitas en la cuenca del río Yucao. Especial atención en el municipio de Puerto Gaitán (Meta).
	Meta	Cuenca del río Túa	Probabilidad de crecientes súbitas en el río Túa y sus afluentes especialmente el caño Arietes, se recomienda especial atención sobre los municipios de Monterrey, Tauramena y Villanueva (Casanare).



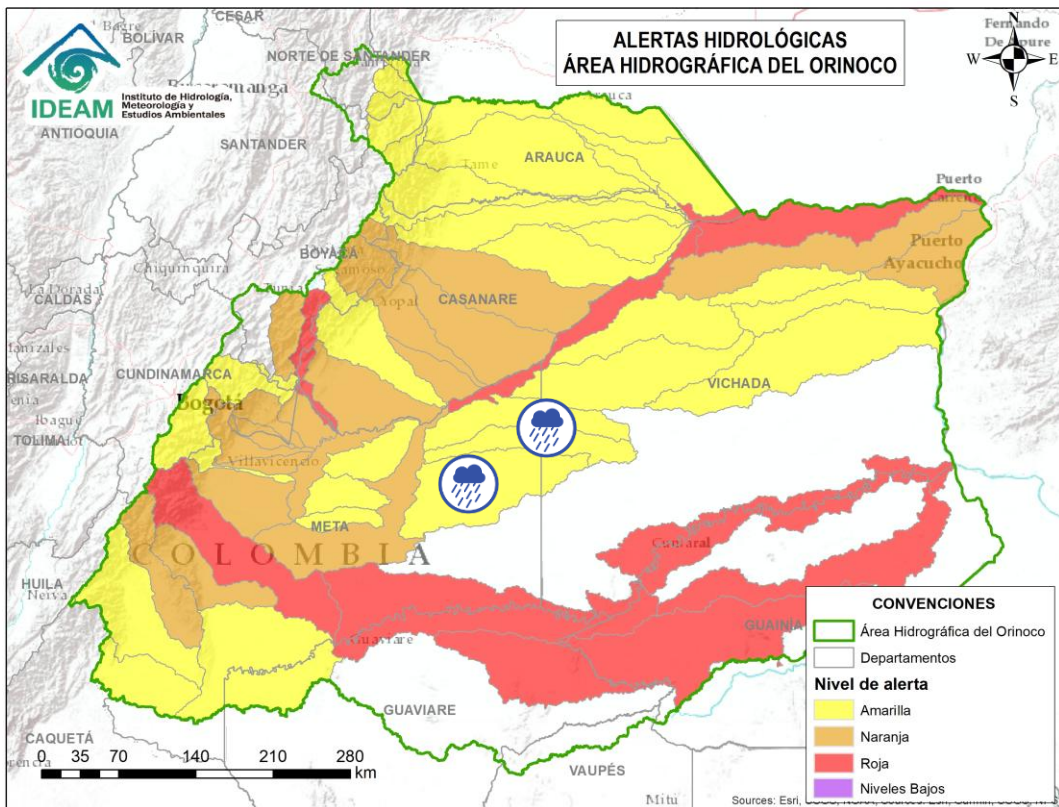
Por favor, pique aquí para volver al mapa principal de Áreas Hidrográficas de Colombia.



Área Hidrográfica del Orinoco



Actualización: 23 de junio de 2026 00:00 HLC



Alerta	Zona Hidrográfica	Subzona o Cuenca Hidrográfica	Descripción de la alerta hidrológica
	Vichada	Cuenca alto río Vichada	Probabilidad de crecientes súbitas en la parte alta del río Vichada y sus afluentes, especial atención en el municipio de Puerto Gaitán (Meta).
	Vichada	Cuenca río Guarrojo	Probabilidad de crecientes súbitas en el río Guarrojo y sus afluentes, especial atención en el municipio de Puerto Gaitán (Meta).
	Vichada	Cuenca río Muco	Probabilidad de crecientes súbitas en el río Muco y sus afluentes, especial atención en el municipio de Puerto Gaitán (Meta).



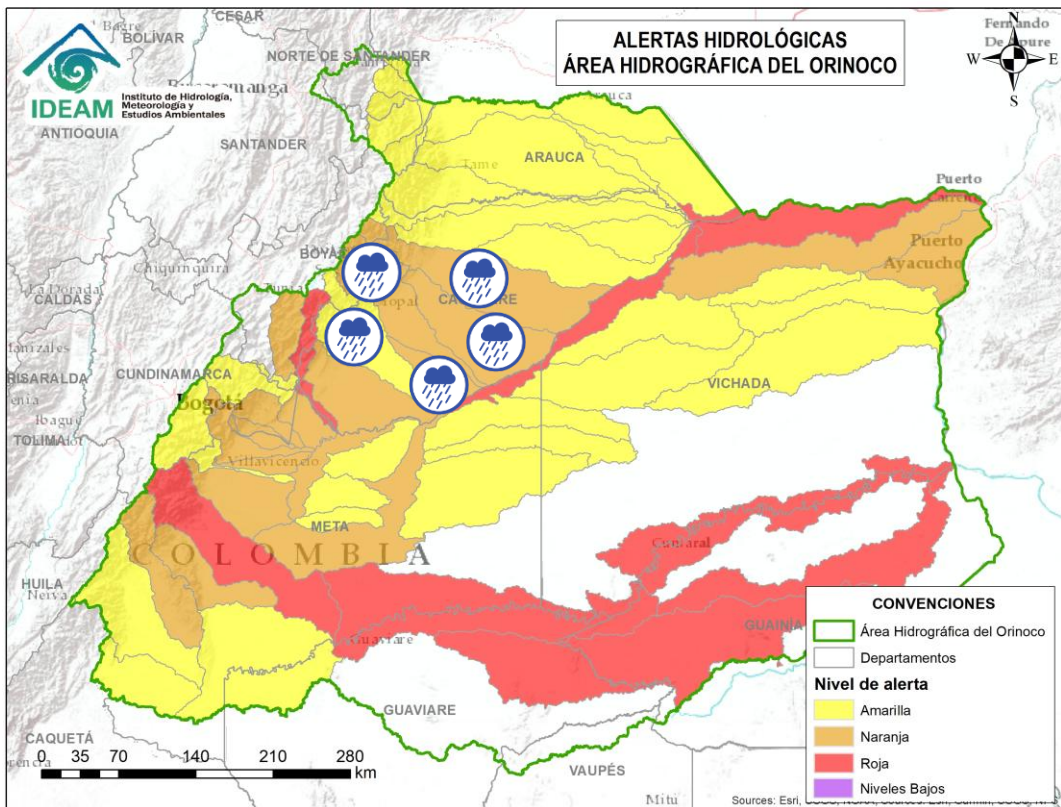
Por favor, pique aquí para volver al mapa principal de Áreas Hidrográficas de Colombia.



Área Hidrográfica del Orinoco



Actualización: 23 de junio de 2026 00:00 HLC



Alerta	Zona Hidrográfica	Subzona o Cuenca Hidrográfica	Descripción de la alerta hidrológica
	Meta	Cuenca del río Cusiana	Probabilidad de crecientes súbitas en el río Cusiana y sus tributarios, especialmente el río Unete y el río Charte. Se recomienda especial atención en los municipios de Pajarito y Aquitania (Boyacá), Tauramena, Recetor, Aguazul y Maní (Casanare).
	Meta	Directos al Meta entre Cusiana y Cravo Sur	Probabilidad de crecientes súbitas en los ríos afluentes al río Meta en el sector comprendido entre los ríos Cusiana y Cravo Sur.
	Meta	Cuenca del río Cravo Sur	Probabilidad de crecientes súbita en el río Cravo Sur y sus afluentes. Especial atención en los municipios de Labranzagrande (Boyacá), Yopal, Nunchía y Orocué (Casanare).
	Meta	Caño Guanápalo	Probabilidad de crecientes súbitas en el caño Guanápalo. Especial atención a la altura de los municipios de Nunchía, San Luis de Palenque y Orocué (Casanare).
	Meta	Cuenca del río Pauto	Probabilidad de crecientes súbitas en el río Pauto y sus aportantes, como las quebradas Cañaverales y El Oso, y los ríos Curama y Pore. Igual condición, se espera en el río Guachiría y sus aportantes. Especial atención en los municipios de Chita, Pisba, Socotá (Boyacá), Támara, Pore, San Luis de Palenque y Trinidad (Casanare).



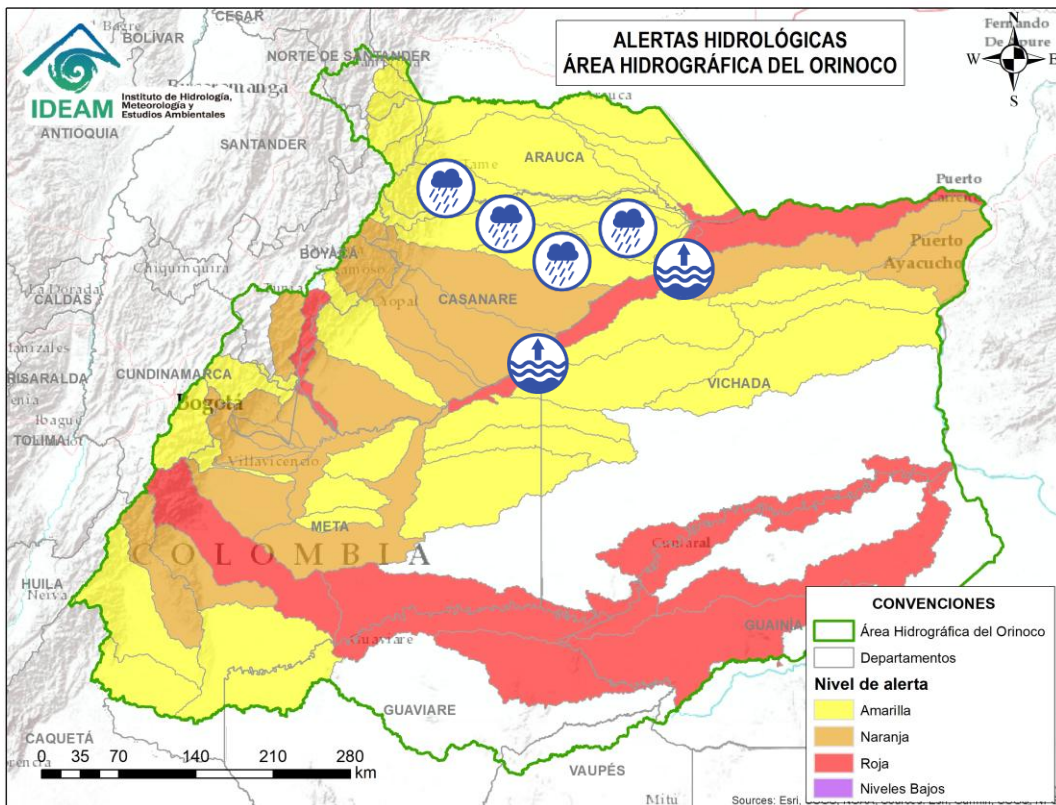
Por favor, pique aquí para volver al mapa principal de Áreas Hidrográficas de Colombia.



Área Hidrográfica del Orinoco



Actualización: 23 de junio de 2026 00:00 HLC



Alerta	Zona Hidrográfica	Subzona o Cuenca Hidrográfica	Descripción de la alerta hidrológica
	Meta	Directos al río Meta entre ríos Cusiana y Casanare	Niveles altos en la parte media del río Meta, entre los municipios de Orocué hasta Paz de Ariporo (Casanare). Se recomienda especial atención en los municipios de Santa Rosalía, Orocué, Paz de Ariporo (Casanare) y La Primavera (Vichada). Nota: Inundaciones en el municipio de Santa Rosalía por desbordamiento del río Meta (05/06/2026).
	Meta	Directos al río Meta entre ríos Pauto y Agua Clara (mi)	Probabilidad de crecientes súbitas en los ríos directos al río Meta entre ríos Pauto y Agua Clara (mi).
	Casanare	Caño Agua Clara	Probabilidad de crecientes súbitas en el caño Agua Clara y sus afluentes.
	Casanare	Cuenca del río Ariporo	Probabilidad de crecientes súbitas en el río Ariporo y sus aportantes, como el río Muese y caño Barrosa. Especial atención en los municipios de Paz de Ariporo y Hato Corozal.
	Casanare	Cuenca del río Casanare	Probabilidad de crecientes súbitas en la parte alta del río Casanare y sus afluentes, especialmente las quebradas Las Guamas y Sacamita. Especial atención en los municipios de Chita (Boyacá), Hato Corozal, La Salina, Sácama (Casanare), Puerto Rondón, Tame (Arauca).



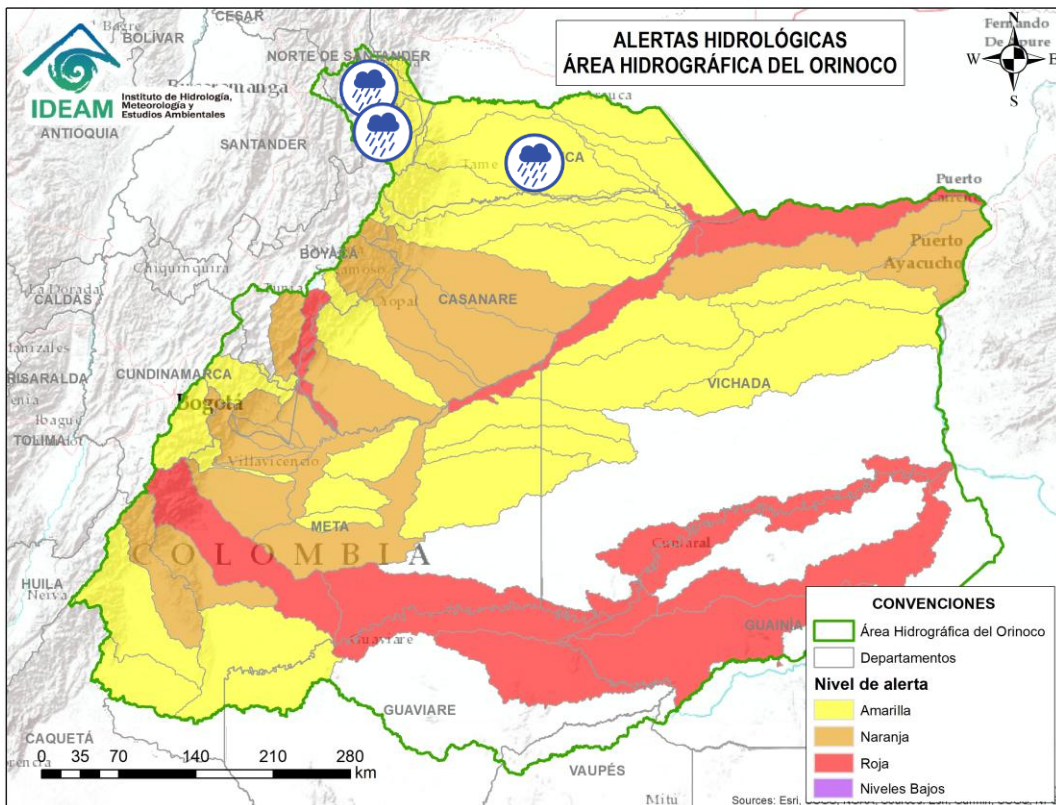
Por favor, pique aquí para volver al mapa principal de Áreas Hidrográficas de Colombia.



Área Hidrográfica del Orinoco



Actualización: 23 de junio de 2026 00:00 HLC



Alerta	Zona Hidrográfica	Subzona o Cuenca Hidrográfica	Descripción de la alerta hidrológica
	Casanare	Cuenca del río Cravo Norte	Probabilidad de crecientes súbitas en el río Cravo Norte y sus afluentes como el río Ele, en sectores del piedemonte a la altura del municipio de los municipios Fortul, Tame y Arauquita (Arauca).
	Arauca	Cuenca del río Alto Apure	Probabilidad de crecientes súbitas en aportantes de la cuenca alta del río Apure.
	Arauca	Cuenca del río Margua	Probabilidad de crecientes súbitas en la cuenca del río Margua. Especial atención en el municipio de Toledo (Norte de Santander).
	Arauca	Río Cobugón – Río Covaría	Probabilidad de crecientes súbitas en los ríos Cobugón, Covaría y sus afluentes. Especial atención en el municipio de Cubará (Boyacá).
	Arauca	Cuenca del río Bojabá	Probabilidad de crecientes súbitas en el río Bojabá y sus afluentes. Se recomienda especial atención en los municipios de Cubará (Boyacá) y Saravena (Arauca).



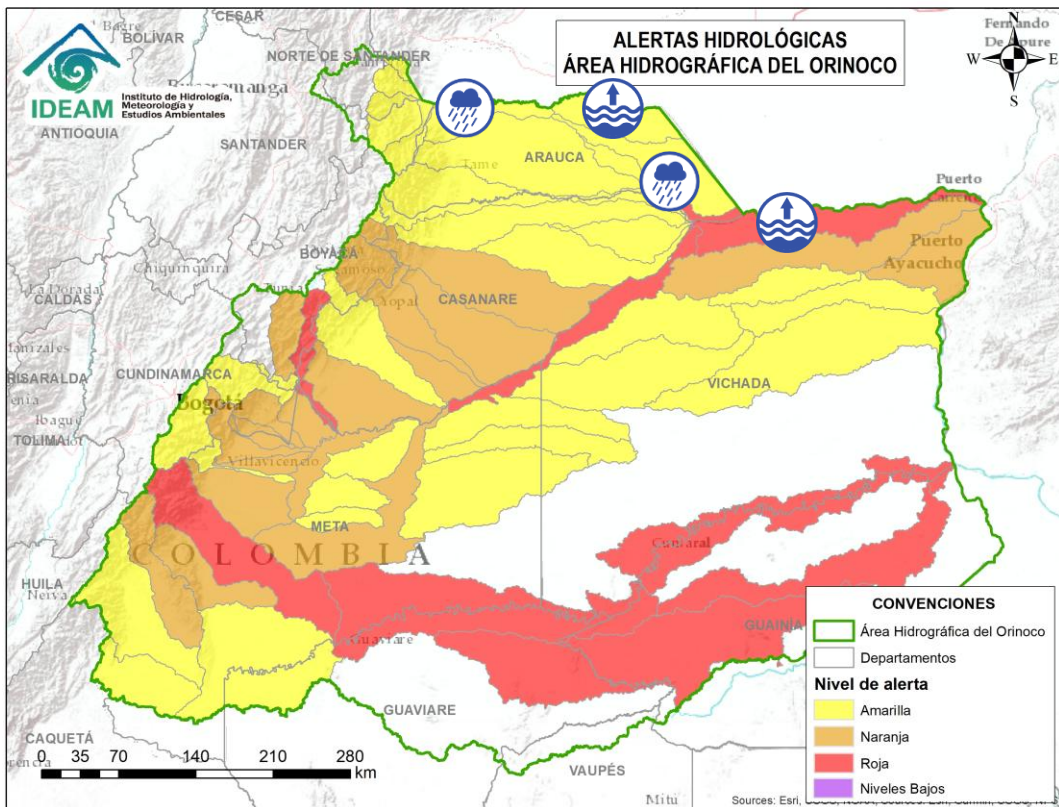
Por favor, pique aquí para volver al mapa principal de Áreas Hidrográficas de Colombia.



Área Hidrográfica del Orinoco



Actualización: 23 de junio de 2026 00:00 HLC



Alerta	Zona Hidrográfica	Subzona o Cuenca Hidrográfica	Descripción de la alerta hidrológica
	Arauca	Cuenca del río Banadia y otros directos al Arauca	Probabilidad de recientes súbitas en el río Arauca a la altura del municipio de Arauquita (Arauca) y sus afluentes como son Cusay o Ele y caño Caranal; así mismo, probabilidad de incrementos súbitos de sus aportantes, tales como, el río Banadía. Se recomienda especial atención en los municipios de Arauquita, Saravena, Fortul y el centro poblado de Puerto Nariño del municipio de Saravena, como a las demás poblaciones ribereñas al río Arauca.
	Arauca	Directos río Arauca (md)	Niveles altos del río Arauca y aportantes al bajo Arauca, a la altura del municipio de Arauca (Arauca).
	Orinoco Directos	Caño Samuco y directos río Orinoco (mi)	Probabilidad de incrementos moderados en el nivel del Caño Samuco en Arauca.
	Orinoco Directos	Cuenca del río Cinaruco	Probabilidad de incrementos moderados en el nivel del río Cinaruco y sus afluentes.
	Meta	Directo Meta entre Río Casanare y Río Orinoco	Nivel alto del río Meta en su cuenca baja. Especial atención en el municipio de Puerto Carreño (Vichada).



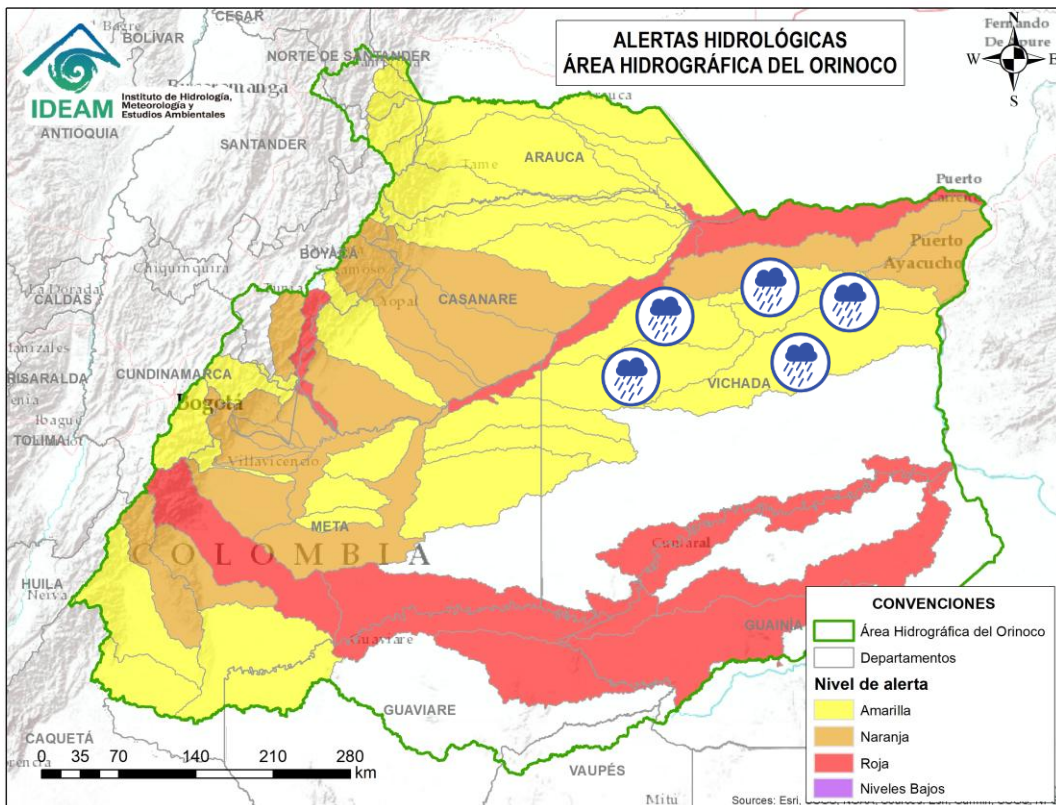
Por favor, pique aquí para volver al mapa principal de Áreas Hidrográficas de Colombia.



Área Hidrográfica del Orinoco



Actualización: 23 de junio de 2026 00:00 HLC



Alerta	Zona Hidrográfica	Subzona o Cuenca Hidrográfica	Descripción de la alerta hidrológica
	Orinoco Directos	Río Tuparro y Otros Directos al Orinoco (mi)	Probabilidad de crecientes súbitas en el río El Tuparro y sus afluentes. Especial atención en el Resguardo Indígena Santa Teresita del Tuparro en el municipio de Cumaribo, Vichada.
	Orinoco Directos	Río Elvita	Probabilidad de crecientes súbitas en el río Elvita y sus afluentes. Especial atención en los municipios de Santa Rosalía y La Primavera (Vichada).
	Orinoco Directos	Alto río Tomo	Probabilidad de incremento en los niveles del río Tomo y sus afluentes localizados en su parte alta. Especial atención en las comunidades ribereñas de los municipios de Santa Rosalía, La Primavera y Cumaribo (Vichada).
	Orinoco Directos	Caño Lioni Terecay	Probabilidad de crecientes súbitas en Caño Lioni Terecay y sus afluentes. Especial atención en los municipios de Puerto Carreño y La Primavera (Vichada).
	Orinoco Directos	Bajo río Tomo	Probabilidad de incremento en los niveles del río Tomo y sus afluentes localizados en su parte baja. Especial atención en las comunidades ribereñas de los municipios de Puerto Carreño, La Primavera y Cumaribo (Vichada).



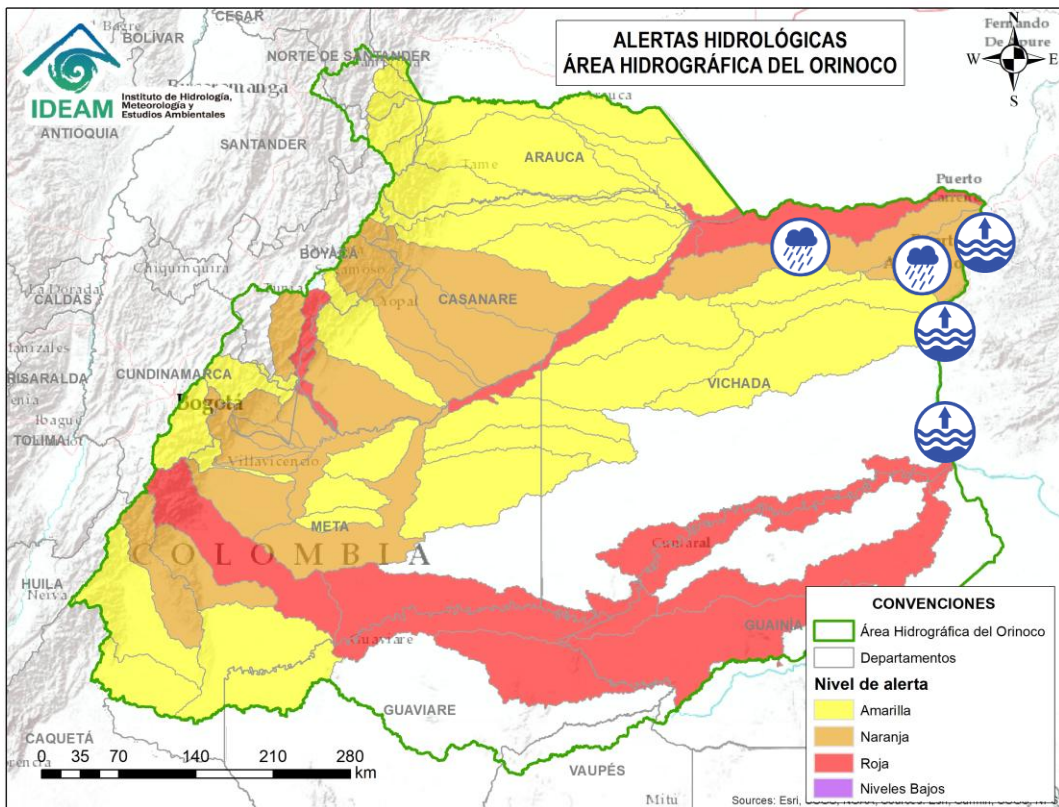
Por favor, pique aquí para volver al mapa principal de Áreas Hidrográficas de Colombia.



Área Hidrográfica del Orinoco



Actualización: 23 de junio de 2026 00:00 HLC



Alerta	Zona Hidrográfica	Subzona o Cuenca Hidrográfica	Descripción de la alerta hidrológica
	Orinoco Directos	Directos Orinoco entre ríos Tomo y Meta	Probabilidad de incremento en los niveles de los ríos Caño Mesetas, Caño Dagua, entre otros aportantes directos al río Orinoco entre los ríos Tomo y Vita; y sus afluentes. Especial atención en el corregimiento de Casuarito en el municipio de Puerto Carreño (Vichada).
	Orinoco Directos	Cuenca baja del río Vita	Probabilidad de incremento de los niveles en la cuenca baja del río Vita y sus afluentes.
	Orinoco Directos	Río Orinoco	Niveles altos del río Orinoco desde la desembocadura del río Guaviare y su recorrido por los municipios de Cumaribo y Puerto Carreño (Vichada).



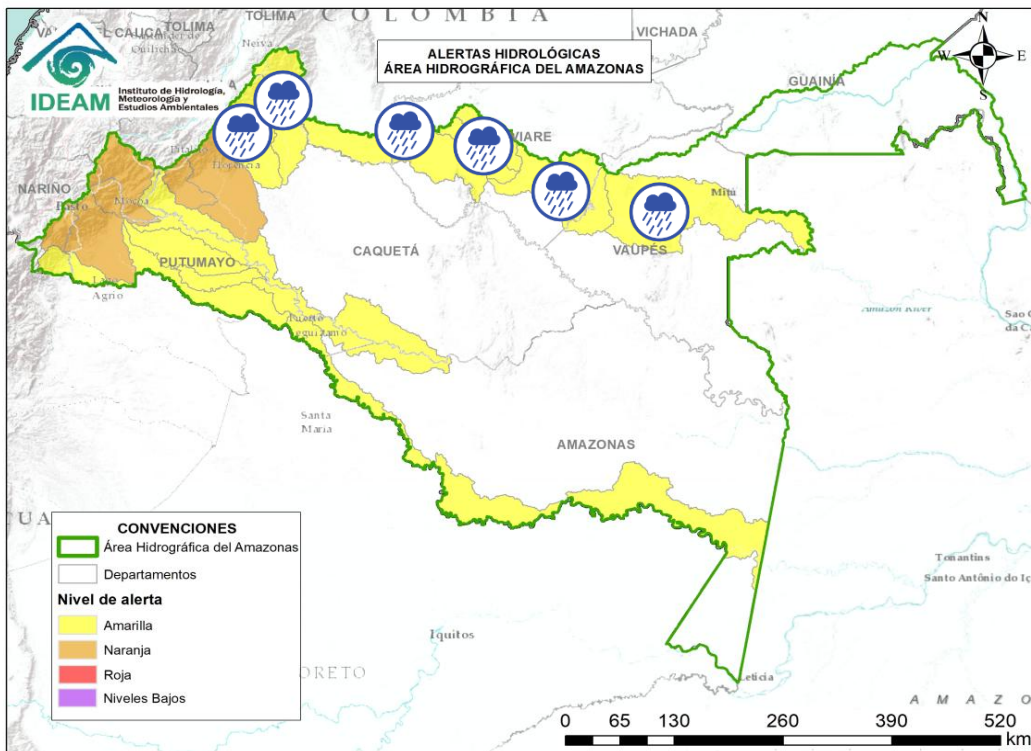
Por favor, pique aquí para volver al mapa principal de Áreas Hidrográficas de Colombia.



Área Hidrográfica del Amazonas



Actualización: 23 de junio de 2026 00:00 HLC



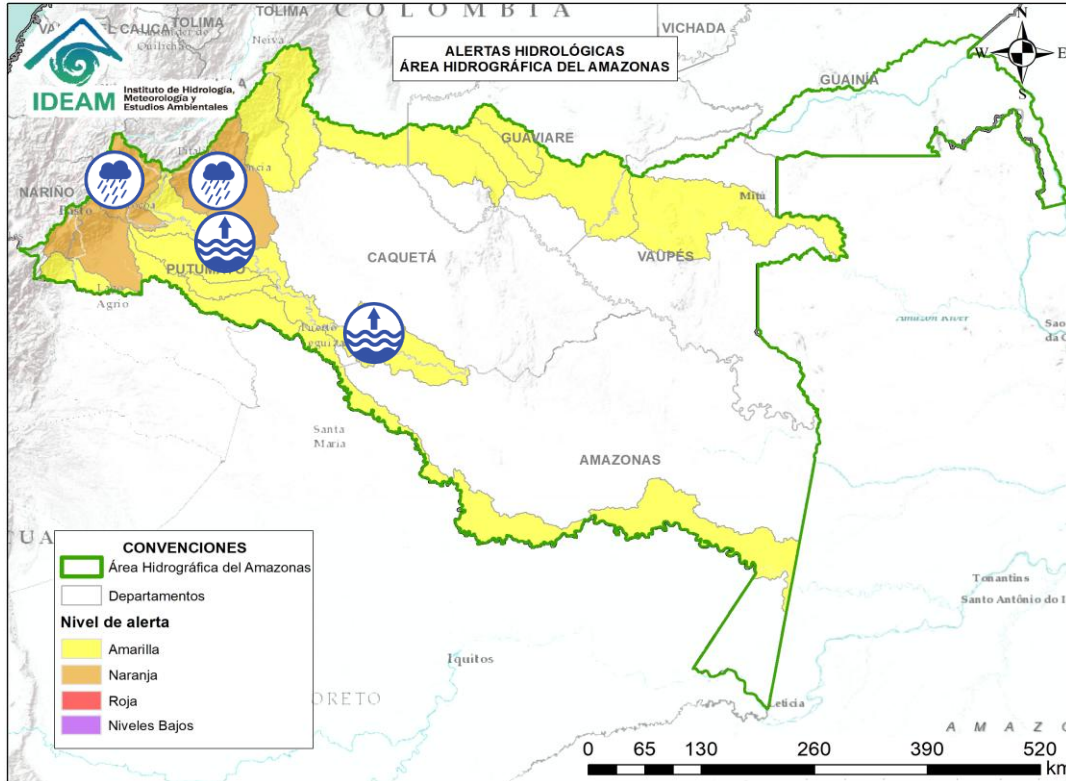
Alerta	Zona Hidrográfica	Subzona o Cuenca Hidrográfica	Descripción de la alerta hidrológica
	Apaporis	Tunúa (Macayá)	Probabilidad de crecientes súbitas del río Tunúa (Macayá) y sus aportantes. Especial atención las comunidades de Villa Carmona y La Tunúa en el municipio de La Macarena (Meta).
	Vaupés	Río Unilla	Probabilidad de crecientes súbitas del río Unilla y sus afluentes. Especial atención en el municipio de Calamar (Guaviare).
	Vaupés	Río Itilla	Probabilidad de crecientes súbitas del río Itilla y sus afluentes. Especial atención a los centros poblados del municipio de Calamar (Guaviare).
	Vaupés	Cuenca alta del río Vaupés	Probabilidad de incrementos en los niveles del río Vaupés en la cuenca alta y probabilidad de crecientes súbitas en sus afluentes. Se recomienda especial atención a los municipios de Miraflores y Carurú; centros poblados como la inspección Barranquillita en el municipio de Miraflores (Vaupés).
	Vaupés	Cuenca baja del río Vaupés	Niveles altos del río Vaupés entre los municipios de Carurú, Mitú y Yavaraté (Vaupés).
	Caguán	Cuenca del Alto Caguán	Probabilidad de crecientes súbitas en el Alto Caguán y sus afluentes. Se recomienda especial atención en los municipios de San Vicente del Caguán y Puerto Betania (Caquetá).
	Caguán	Cuenca del río Guayas	Probabilidad de crecientes súbitas en el río Guayas (aportante al río Caquetá) y sus afluentes como el río Nema y la quebrada El Iguá. Se recomienda especial atención a la altura de los municipios de Paujil, Puerto Rico y El Doncello (Caquetá).



Área Hidrográfica del Amazonas



Actualización: 23 de junio de 2026 00:00 HLC



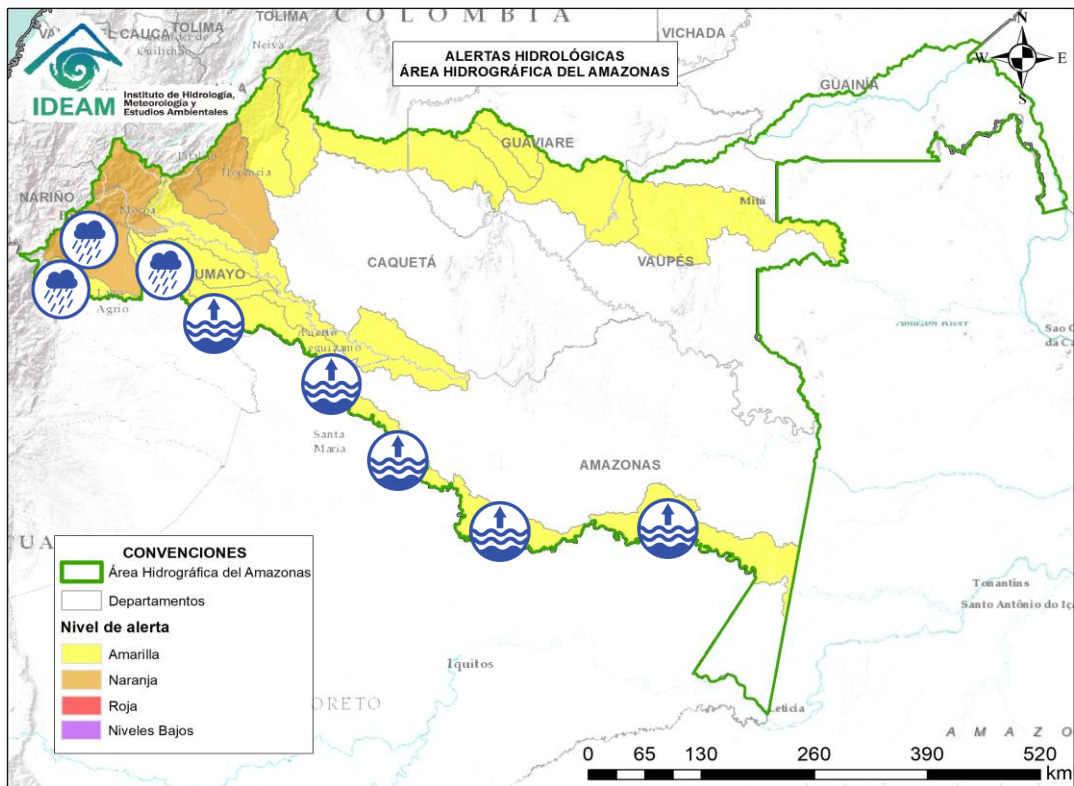
Alerta	Zona Hidrográfica	Subzona o Cuenca Hidrográfica	Descripción de la alerta hidrológica
	Caquetá	Cuenca del río Orteguaza	Probabilidad de crecientes súbitas en el río Orteguaza y sus afluentes, tales como, los ríos Caraño, Hacha y Bodoquero en el piedemonte caqueteño. Se recomienda especial atención en las poblaciones de Florencia, La Montañita, Morelia y Paujil (Caquetá).
	Caquetá	Cuenca del río Pescado	Probabilidad de crecientes súbitas en el río Pescado y sus afluentes como el río Fragua. Especial atención a los municipios de Albania, Belén de los Andaquíes, San José de Fragua y Valparaíso (Caquetá).
	Caquetá	Cuenca alta del río Caquetá	Probabilidad de crecientes súbitas en la cuenca alta del río Caquetá. Se recomienda especial atención en el río Mocoa y sus afluentes los ríos Dantayaco, Mandiyaco, Mulato, Pepino, Rumiayaco, Sangoyaco, Tarauquita, entre otros aportantes a la cuenca alta del río Caquetá. Igual atención al río Inchiyaco y Tambor en el municipio de Piamonte (Cauca) y las quebradas El Jauno y San Pedro en el municipio de Puerto Guzmán (Putumayo). Nota: Afectación muro de contención del río Caquetá a la altura de la vereda Las Palmas, riesgo de inundación en el casco urbano, barrios La Palmera, Guayabal, Casanova, Centro, Los Prados, Simón Bolívar y Libertador en el municipio de Puerto Guzmán, Putumayo (24/05/2026).
	Caquetá	Cuenca media del río Caquetá	Probabilidad de incrementos en el nivel del río Caquetá y sus aportantes. Se recomienda especial atención en los municipios de Santa Rosa (Cauca), Puerto Guzmán, Solita, Curillo, Solano y demás municipios aguas abajo del piedemonte Caqueteño, en el departamento de Caquetá.
	Caquetá	Cuenca del río Mecaya	Probabilidad de crecientes súbitas en los ríos Mecaya y sus afluentes, aportantes al Medio Caquetá.



Área Hidrográfica del Amazonas



Actualización: 23 de junio de 2026 00:00 HLC



Alerta	Zona Hidrográfica	Subzona o Cuenca Hidrográfica	Descripción de la alerta hidrológica
	Caquetá	Cuenca del río Sencella	Probabilidad de crecientes súbitas en los ríos Sencella y sus afluentes, aportantes al Medio Caquetá.
	Putumayo	Cuenca alta del río Putumayo	Probabilidad de crecientes súbitas en el río Putumayo en su recorrido por Puerto Asís y en sus afluentes localizados en su cuenca alta, principalmente en los ríos Guamuez (desde su nacimiento en el corregimiento El Encano del municipio de Pasto – hasta la Vereda El Tigre del municipio del Valle del Guamuez), Orito y Patascoy (municipio de Orito) y Sucio (municipio de Puerres) en el departamento de Putumayo. Estar atento a los municipios de Pasto y Puerres (Nariño), Santiago, Colón, Puerto Asís, Sibundoy y Villagarzón (Putumayo).
	Putumayo	Cuenca media del río Putumayo	Niveles altos del río Putumayo en su cuenca media, entre los municipios de Puerto Asís, Puerto López y Puerto Leguizamo (Putumayo).
	Putumayo	Cuenca del río San Miguel	Probabilidad de crecientes súbitas en el río San Miguel y sus afluentes como la quebrada La Hormiga. Especial atención en los municipios de Ipiales (Nariño), Valle de Guamuez y San Miguel.
	Putumayo	Río Putumayo Directos (mi)	Niveles altos en el río Putumayo y sus afluentes, especial atención en las comunidades indígenas de los municipios de Puerto Leguizamo (Putumayo), Puerto Alegría y El Encanto (Amazonas).
	Putumayo	Bajo río Putumayo	Niveles altos en la cuenca baja del río Putumayo y sus afluentes, especial atención en las comunidades indígenas de los municipios El Encanto, Puerto Arica y Tarapacá (Amazonas).



RESUMEN

Debido a las precipitaciones de los últimos días, se presenta saturación de humedad en los suelos, que dan origen a diferentes niveles de probabilidad para la ocurrencia de deslizamientos de tierra, en zonas de ladera y alta pendiente:

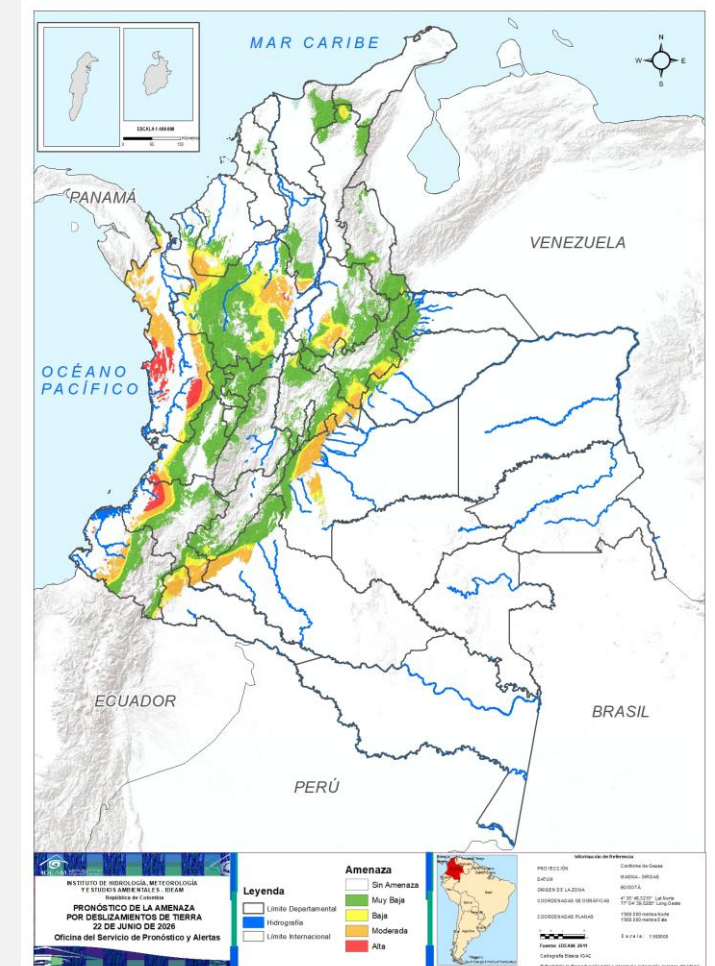
Alerta Alta: Para algunos municipios de los departamentos de Antioquia, Bolívar, Boyacá, Caquetá, Cauca, Chocó, Cundinamarca, Córdoba, Meta, Nariño, Putumayo y Valle del Cauca.

Alerta Moderada: Para algunos municipios de los departamentos de Boyacá, Antioquia, Arauca, Bolívar, Caldas, Caquetá, Casanare, Cauca, Cesar, Chocó, Cundinamarca, Córdoba, Huila, Meta, Nariño, Norte de Santander, Putumayo, Risaralda, Santander y Valle del Cauca.

Alerta Baja: Para algunos municipios de las regiones Andina, Caribe, Amazonía, Orinoquía y Pacífico.

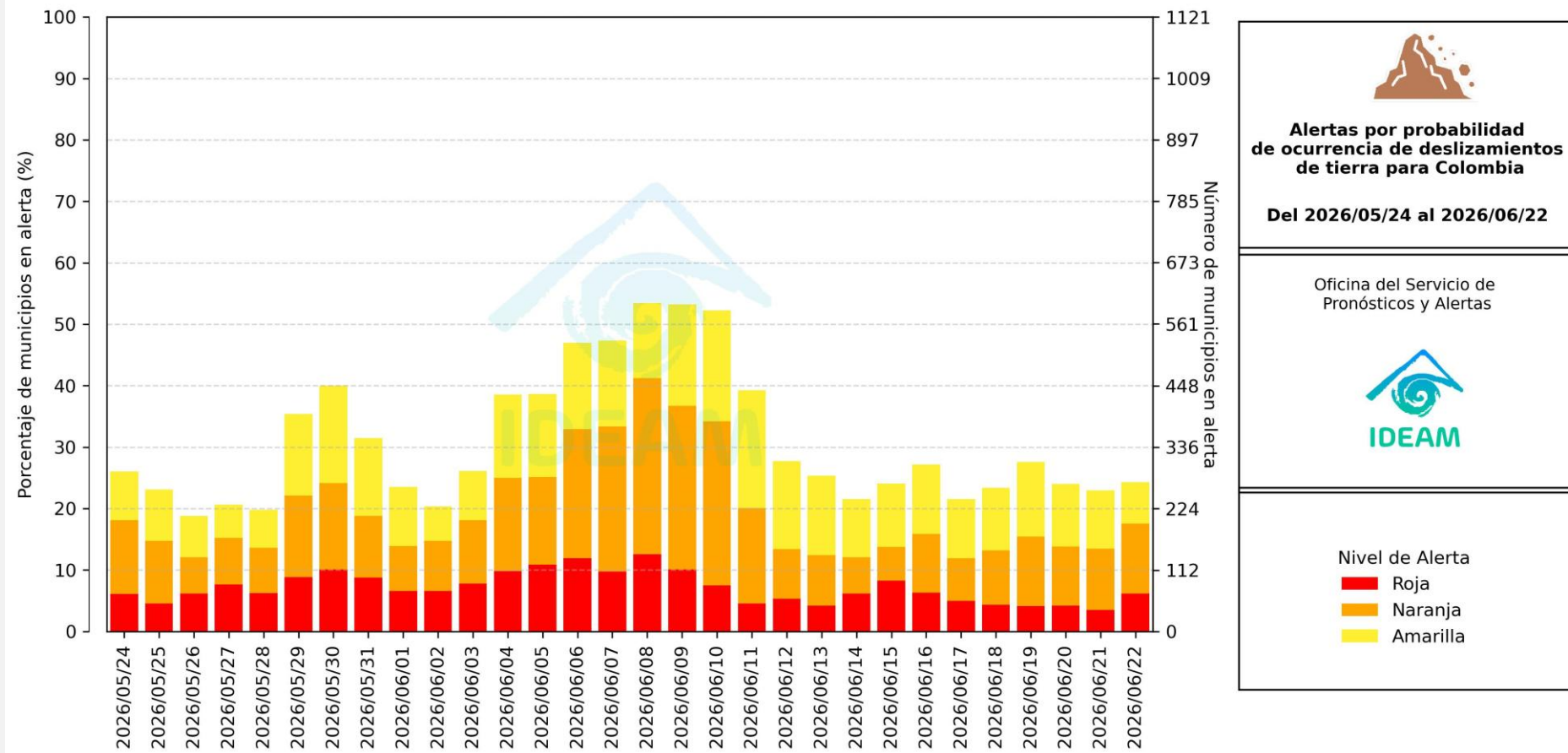
En el apartado específico de este informe para cada región, se encuentra información detallada de los niveles de alerta en cada municipio.

Mapa de Pronóstico de la Amenaza por Deslizamientos de Tierra





Gráfica de seguimiento de alertas por pronóstico de la amenaza de deslizamientos de tierra para Colombia durante los últimos 30 días



El eje horizontal presenta la fecha de evaluación de las alertas, el eje vertical izquierdo el porcentaje de municipios* en alerta y el eje vertical derecho el número total de éstos; categorizando las alertas en una barra apilada según su nivel de amenaza: alta (rojo), moderada (naranja) y baja (amarillo).

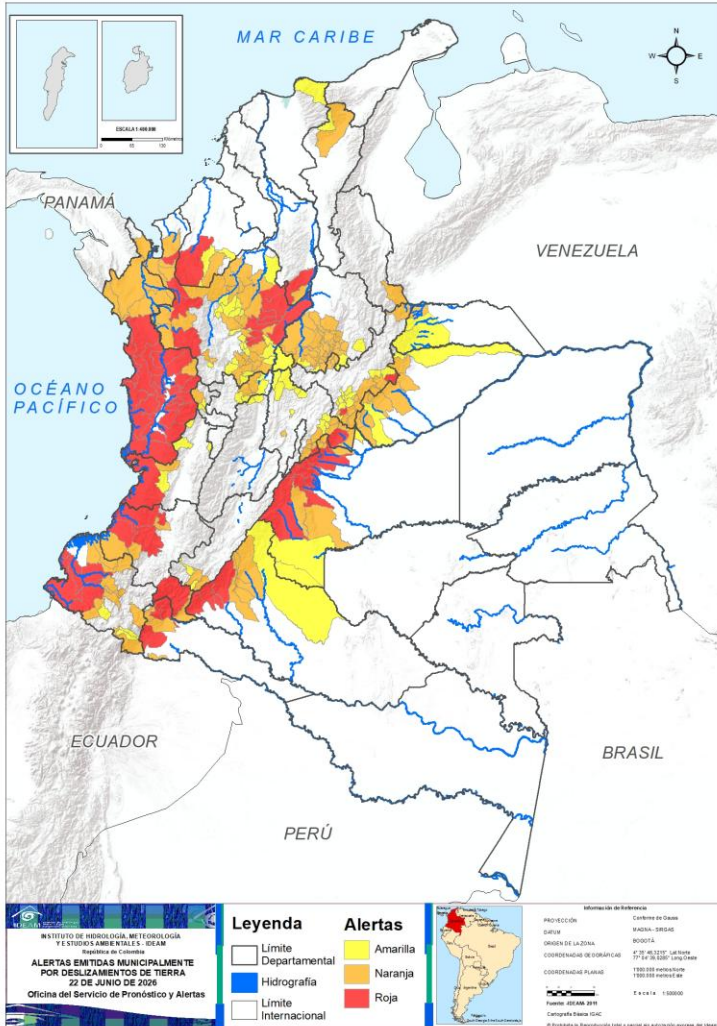
* Municipios oficiales registrados por el DANE representado el 100% (1121 municipios) a la fecha.



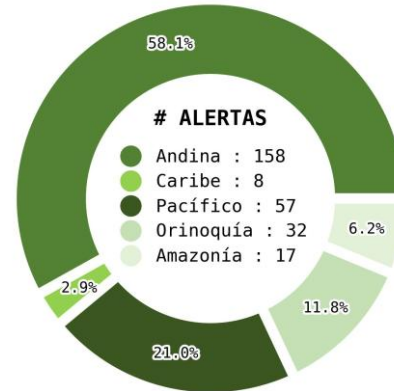
Pronóstico de la Amenaza por Deslizamientos de Tierra



Actualización: 22 de junio de 2026 | 18:00 HLC



Municipios por regiones:



TOTAL MUNICIPIOS : 272
FECHA : 2026-06-22

DEPARTAMENTO	#
CHOCÓ	21
ANTIOQUIA	14
META	10
CAUCA	5
NARIÑO	5
CAQUETÁ	4
PUTUMAYO	3
BOYACÁ	2
CUNDINAMARCA	2
BOLÍVAR	1
CÓRDOBA	1
VALLE DEL CAUCA	1
TOTAL	69

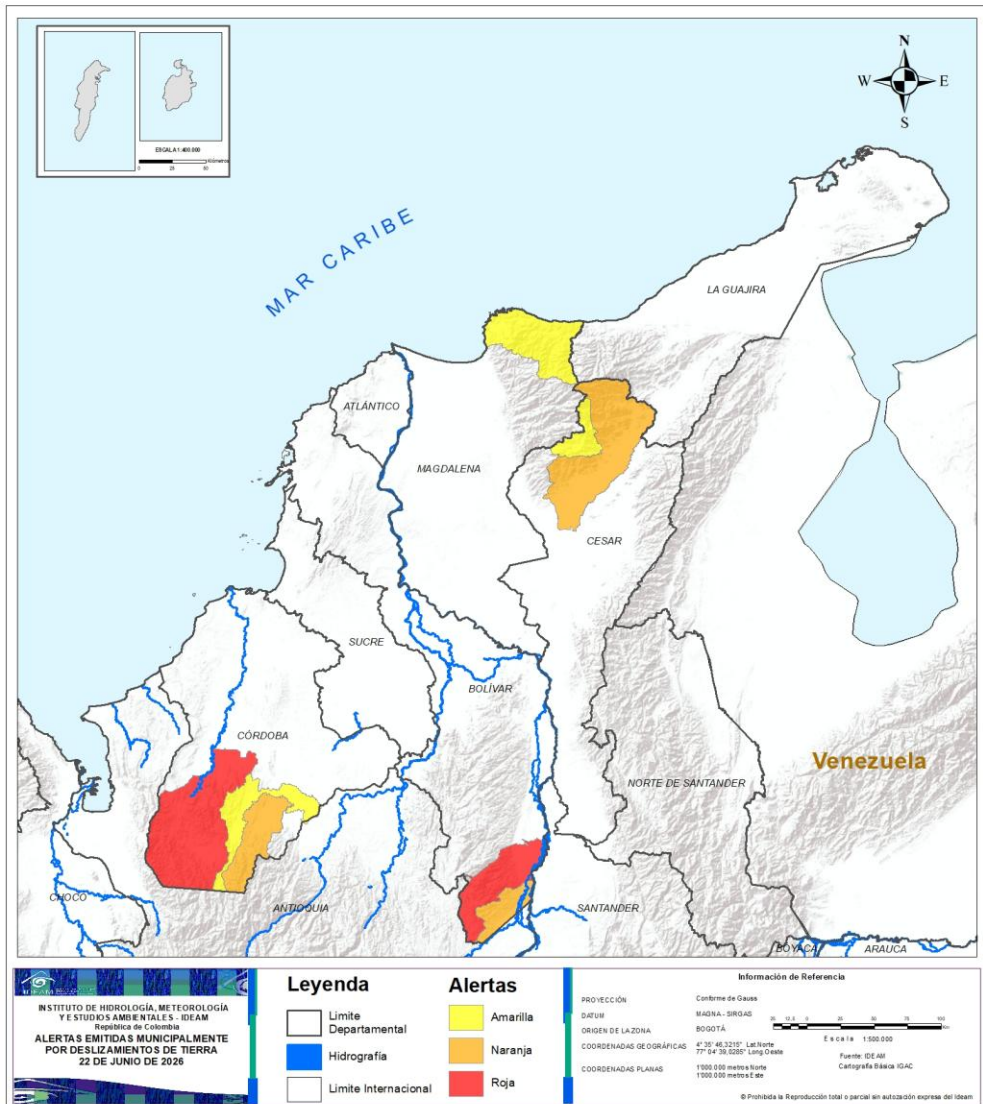
DEPARTAMENTO	#
ANTIOQUIA	26
SANTANDER	26
BOYACÁ	15
CUNDINAMARCA	9
CASANARE	9
NARIÑO	8
META	5
PUTUMAYO	5
CAQUETÁ	4
CAUCA	4
CALDAS	3
HUILA	2
BOLÍVAR	1
CÓRDOBA	1
VALLE DEL CAUCA	1
ARAUCA	1
CESAR	1
RISARALDA	1
TOTAL	128

DEPARTAMENTO	#
ANTIOQUIA	22
BOYACÁ	12
CUNDINAMARCA	9
VALLE DEL CAUCA	4
CALDAS	4
SANTANDER	4
NARIÑO	3
CASANARE	3
META	2
ARAUCA	2
HUILA	2
RISARALDA	2
TOLIMA	2
CAQUETÁ	1
CÓRDOBA	1
CESAR	1
MAGDALENA	1
TOTAL	75



Pronóstico de la Amenaza por Deslizamientos de Tierra

REGIÓN CARIBE

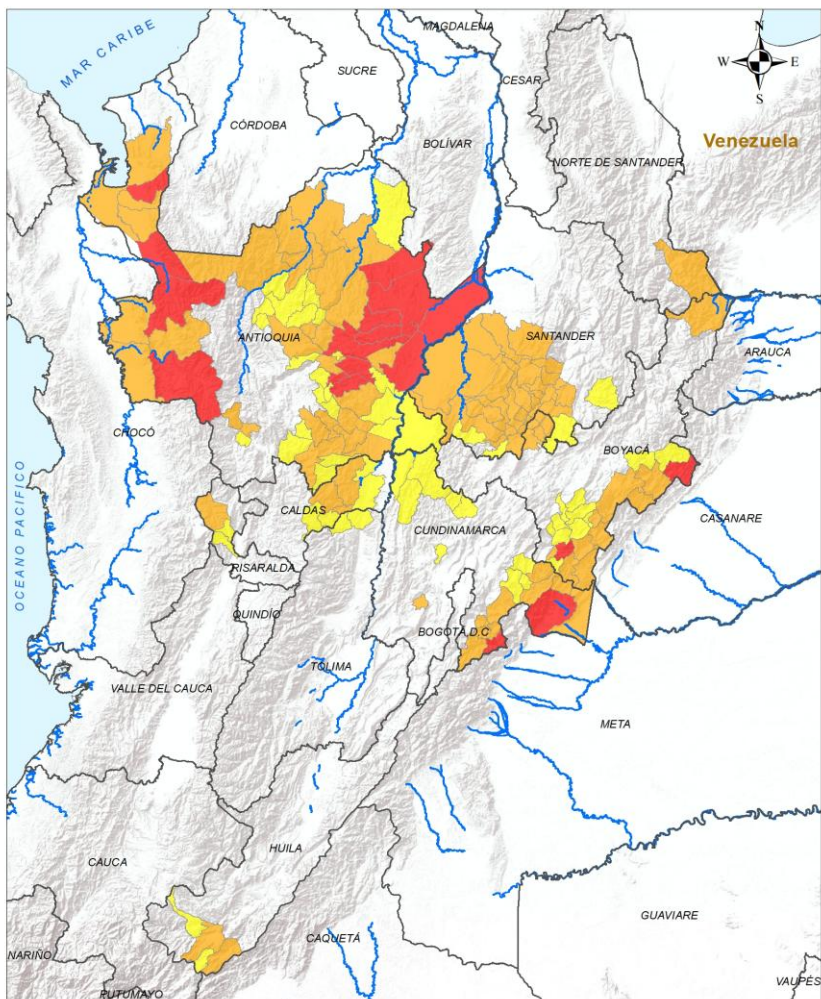


ALERTA	SITIOS PARA LOS CUALES SE GENERA LA ALERTA
	BOLÍVAR : San Pablo. CÓRDOBA : Tierralta.
	BOLÍVAR : Cantagallo. CESAR : Valledupar. CÓRDOBA : Puerto Libertador.
	CESAR : Pueblo Bello. CÓRDOBA : Montelíbano. MAGDALENA : Santa Marta.



Pronóstico de la Amenaza por Deslizamientos de Tierra

REGIÓN ANDINA



Leyenda

- Limite Departamental
- Hidrografía
- Limite Internacional

Alertas

- Amarilla
- Naranja
- Roja

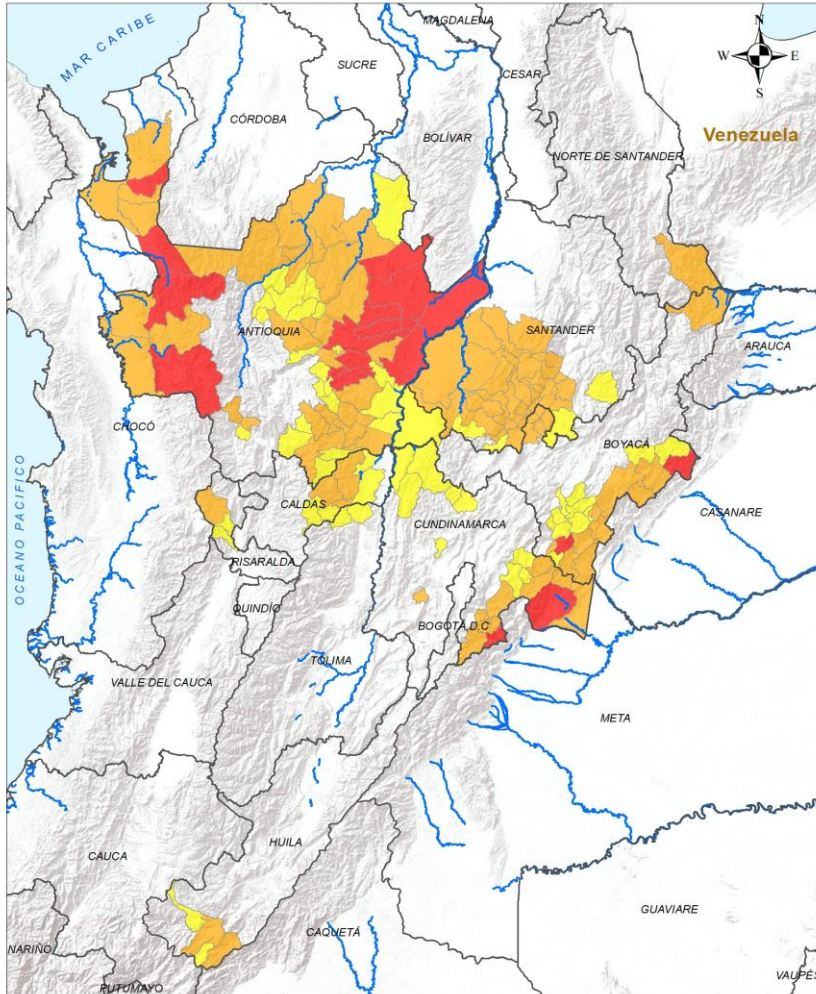
Información de Referencia

PROYECCIÓN: Conformal de Gauss
 DATUM: MADRID - SIRGAS
 ORIGEN DE LA ZONA: BOGOTÁ
 COORDENADAS GEORAFICAS: 4° 35' 46.3215" Lat Norte, 77° 04' 39.9289" Long Oeste
 COORDENADAS PLANAS: 1500 000 metros Norte, 1500 000 metros Este

Escala: 1:500 000
 Fuente: IDEAM
 Cartografía Básica IGAC

© Prohibida la Reproducción total o parcial sin autorización expresa del IDEAM

ALERTA	SITIOS PARA LOS CUALES SE GENERA LA ALERTA
	<p>ANTIOQUIA : Alejandría, Apartadó, Dabeiba, Mutatá, Puerto Berrío, Remedios, San Rafael, San Roque, Segovia, Urrao, Vegachí, Yalí, Yolombó, Yondó.</p> <p>BOYACÁ : Macanal, Paya.</p> <p>CUNDINAMARCA : Guayabetal, Medina.</p>
	<p>ANTIOQUIA : Amalfi, Anorí, Carepa, Carolina, Chigorodó, Cocorná, Concordia, Cáceres, El Carmen De Viboral, Frontino, Gómez Plata, Ituango, Maceo, Murindó, San Carlos, San Francisco, San Luis, Santa Rosa De Osos, Santo Domingo, Sonsón, Tarazá, Turbo, Valdivia, Venecia, Vigía Del Fuerte, Zaragoza.</p> <p>BOYACÁ : San Eduardo, Almeida, Aquitania, Campohermoso, Chitaraque, Cubará, Labranzagrande, Monquirá, Pajarito, Páez, San José De Pare, San Luis De Gaceno, Santa María, Santana, Togúí.</p> <p>CALDAS : Marquetalia, Pensilvania, Samaná.</p> <p>CUNDINAMARCA : Cáqueza, Fosca, Fómeque, Gachalá, Gutiérrez, Paratebueno, Quetame, Ubalá, El Colegio.</p> <p>HUILA : Acevedo, Pitalito.</p> <p>NORTE DE SANTANDER : Toledo.</p> <p>RISARALDA : Pueblo Rico.</p> <p>SANTANDER : Aguada, Barbosa, Bolívar, Chima, Chipatá, Cimitarra, Contratación, El Carmen De Chucurí, El Guacamayo, El Peñón, Guadalupe, Guapotá, Guavatá, Güepesa, Jesús María, La Paz, Landázuri, Oiba, Puente Nacional, Puerto Parra, San Benito, Santa Helena Del Opón, Simacota, Suaita, Sucre, Vélez.</p>



ALERTA

SITIOS PARA LOS CUALES SE GENERA LA ALERTA



ANTIOQUIA : Abejorral, Angostura, Argelia, Briceño, Campamento, Caracolí, Cisneros, Concepción, Donmatías, El Bagre, Granada, Guadalupe, Guatapé, La Unión, Nariño, Peñol, Puerto Nare, Puerto Triunfo, San Andrés De Cuerquía, San José De La Montaña, Tarso, Yarumal.

BOYACÁ : Berbeo, Chinavita, Chivor, Garagoa, Miraflores, Mongua, Pachavita, Pisba, Puerto Boyacá, Ramiriquí, Rondón, Zetaquirá.

CALDAS : Manzanares, Marulanda, Norcasia, Victoria.

CUNDINAMARCA : Caparrapí, Gachetá, Gama, Junín, Paima, Puerto Salgar, San Cayetano, San Francisco, Yacopí.

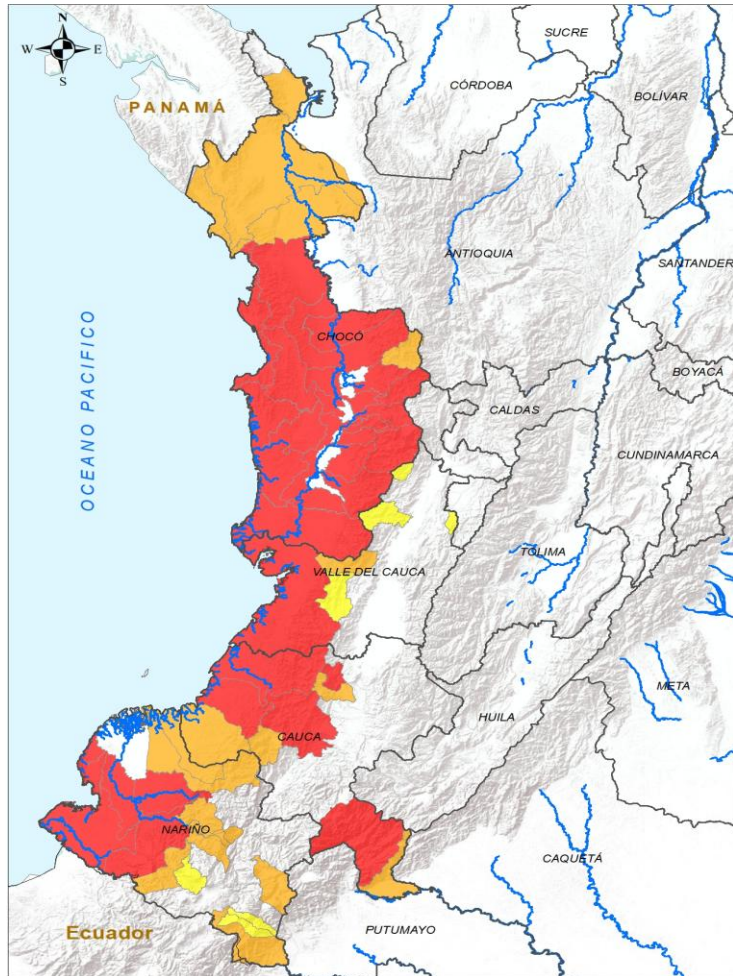
HUILA : Isnos, Palestina.

RISARALDA : Apía, Santuario.

SANTANDER : Albania, Coromoro, Gámbita, La Belleza.

TOLIMA : Fresno, San Sebastián De Mariquita.

INSTITUTO DE HIDROLOGÍA, METEOROLOGÍA Y SERVICIOS AMBIENTALES - IDEAM República de Colombia ALERTAS EMITIDAS MUNICIPALMENTE POR DESLIZAMIENTOS DE TIERRA 22 DE JUNIO DE 2026	Leyenda Límite Departamental Hidrografía Límite Internacional	Alertas Amarilla Naranja Roja	Información de Referencia PROYECCIÓN: Conforme de Gauss DATUM: MADRID - SIRGAS ORIGEN DE LA ZONA: BOGOTÁ COORDENADAS GEOGRÁFICAS: 4° 35' 46.3215" Lat Norte 77° 04' 39.9289" Long Oeste COORDENADAS PLANAS: 1500 000 metros Norte 1500 000 metros Este Escala: 1:500 000 Fuente: IDEAM Cartografía Básica IGAC
	<small>© Prohibida la Reproducción total e parcial sin autorización expresa del IDEAM</small>		



INSTITUTO DE HIDROLOGÍA, METEOROLOGÍA Y ESTUDIOS AMBIENTALES - IDEAM
 República de Colombia
ALERTAS EMITIDAS MUNICIPALMENTE POR DESLIZAMIENTOS DE TIERRA
 22 DE JUNIO DE 2026

Leyenda		Alertas	
	Límite Departamental		Amarilla
	Hidrografía		Naranja
	Límite Internacional		Roja

Información de Referencia

PROYECCIÓN	Contorno de Gauss
DATUM	MADRID - SIRGAS
ORIGEN DE LA ZONA	BOGOTÁ
COORDENADAS GEOGRÁFICAS	4° 35' 46,32" N Lat Norte 77° 04' 38,028" Long Oeste
COORDENADAS PLANAS	1 000 000 metros Norte 1 000 000 metros Este
	Escala: 1:100 000 Fuente: IDEAM Cartografía: Blanca IGAC

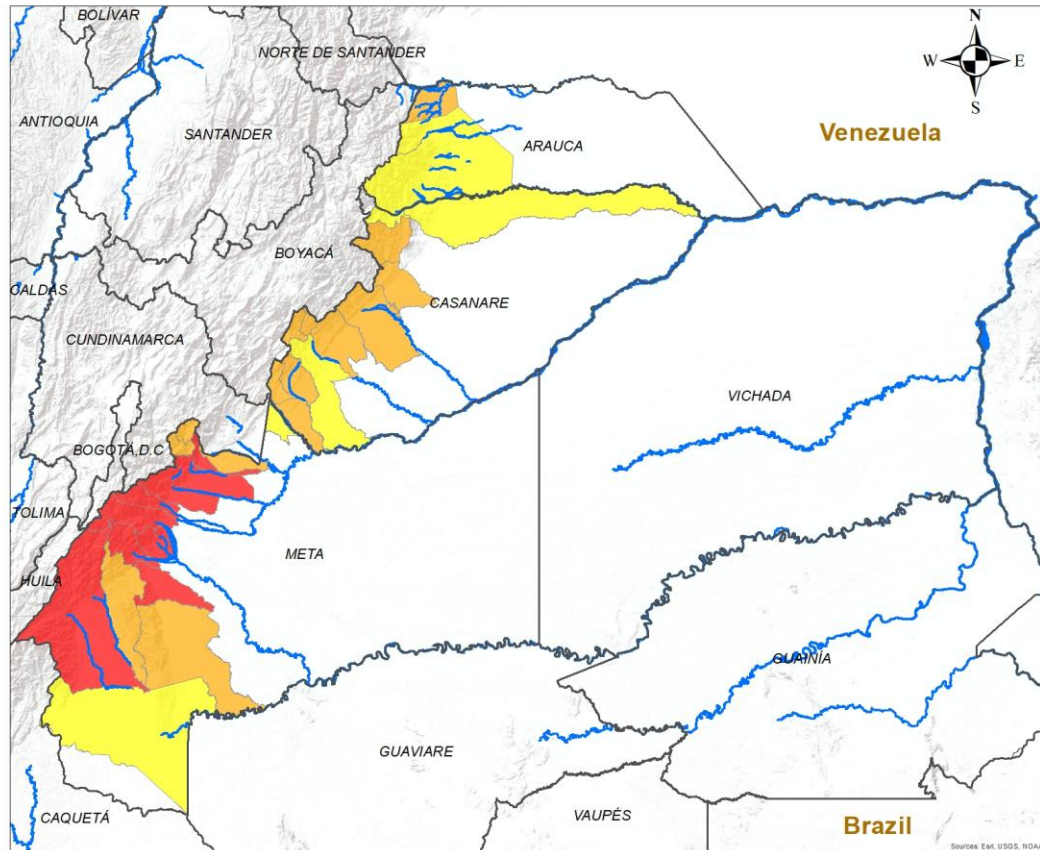
© Prohibida la Reproducción total o parcial sin autorización expresa del Ideam

ALERTA	SITIOS PARA LOS CUALES SE GENERA LA ALERTA
	<p>CAUCA : El Tambo, López De Micay, Santa Rosa, Suárez, Timbiquí.</p> <p>CHOCÓ : Alto Baudó, Bagadó, Bahía Solano, Bajo Baudó, Bojayá, Condoto, Cértegui, El Cantón Del San Pablo, El Litoral Del San Juan, Istmina, Lloró, Medio Atrato, Medio Baudó, Nuquí, Nóvita, Quibdó, Río Iró, Río Quito, San José Del Palmar, Sipí, Tadó.</p> <p>NARIÑO : Barbacoas, Francisco Pizarro, Magüí, Roberto Payán, San Andrés De Tumaco.</p> <p>VALLE DEL CAUCA : Buenaventura.</p>
	<p>CAUCA : Argelia, Guapi, Morales, Piamonte.</p> <p>CHOCÓ : Carmen Del Darién, El Carmen De Atrato, Juradó, Riosucio, Unguía.</p> <p>NARIÑO : El Charco, Ipiales, La Llanada, Los Andes, Pasto, Ricaurte, Samaniego, Santa Bárbara.</p> <p>VALLE DEL CAUCA : Calima.</p>
	<p>NARIÑO : Córdoba, Mallama, Potosí.</p> <p>VALLE DEL CAUCA : Bolívar, Caicedonia, Dagua, El Cairo..</p>



Pronóstico de la Amenaza por Deslizamientos de Tierra

REGIÓN ORINOQUÍA



INSTITUTO DE HIDROLOGÍA, METEOROLOGÍA Y ESTUDIOS AMBIENTALES - IDEAM
República de Colombia

ALERTAS EMITIDAS MUNICIPALMENTE POR DESLIZAMIENTOS DE TIERRA
22 DE JUNIO DE 2026

Leyenda

- Hidrografía
- Límite Departamental
- Límite Internacional

Alertas

- Amarilla
- Naranja
- Roja

Información de Referencia

PROYECCIÓN: Conforme de Gauss
 DATUM: MAGNA - SIRGAS
 ORIGEN DE LA ZONA: BOGOTÁ
 COORDENADAS GEOGRÁFICAS: 4° 35' 46.3215" Lat.Norte, 77° 04' 39.0285" Long.Oeste
 COORDENADAS PLANAS: 1'000 000 metros Norte, 1'000 000 metros Este

Escala: 1:500 000
 Fuente: IDEAM
 Cartografía Básica IGAC

© Prohibida la Reproducción total o parcial sin autorización expresa del Ideam

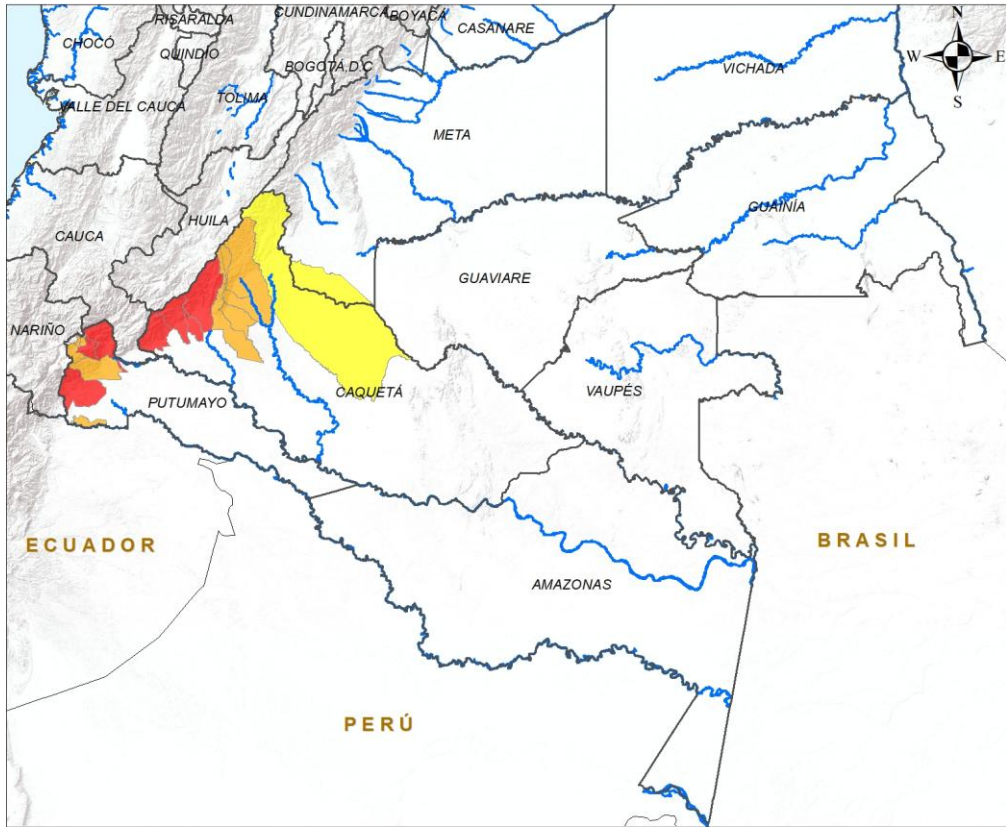
ALERTA SITIOS PARA LOS CUALES SE GENERA LA ALERTA

	META : Acacías, Cubarral, El Castillo, El Dorado, Guamal, Lejanías, Restrepo, San Juan De Arama, Uribe, Villavicencio.
	ARAUCA : Saravena. CASANARE : Aguazul, Chámeza, Monterrey, Nunchía, Recetor, Sabanalarga, Támara, Villanueva, Yopal. META : Cumaral, El Calvario, Mesetas, San Juanito, Vistahermosa.
	ARAUCA : Fortul, Tame. CASANARE : Hato Corozal, Sácama, Tauramena. META : Barranca De Upía, La Macarena.



Pronóstico de la Amenaza por Deslizamientos de Tierra

REGIÓN AMAZONÍA



INSTITUTO DE HIDROLOGÍA, METEOROLOGÍA Y ESTUDIOS AMBIENTALES - IDEAM
República de Colombia

ALERTAS EMITIDAS MUNICIPALMENTE POR DESLIZAMIENTOS DE TIERRA
22 DE JUNIO DE 2026

Leyenda

- Hidrografía
- Límite Departamental
- Límite Internacional

Alertas

- Amarilla
- Naranja
- Roja

Información de Referencia

PROYECCIÓN: Conforme de Gauss
 DATUM: MAGNA - SIRGAS
 ORIGEN DE LA ZONA: BOGOTÁ
 COORDENADAS GEOGRÁFICAS: 4° 35' 46.3215" Lat Norte, 77° 04' 39.9285" Long Oeste
 COORDENADAS PLANAS: 1'000.000 metros Norte, 1'000.000 metros Este


Escala: 1:500.000
 Fuente: IDEAM
 Cartografía Básica IGAC

© Prohibida la Reproducción total o parcial sin autorización expresa del Ideam

ALERTA	SITIOS PARA LOS CUALES SE GENERA LA ALERTA
	<p>CAQUETÁ : Belén De Los Andaquíes, Florencia, Morelia, San José Del Fragua. PUTUMAYO : Mocoa, Orito, San Francisco.</p>
	<p>CAQUETÁ : El Doncello, El Paujíl, La Montañita, Puerto Rico. PUTUMAYO : Colón, San Miguel, Santiago, Sibundoy, Villagarzón.</p>
	<p>CAQUETÁ : San Vicente Del Caguán.</p>



DEFINICIONES Y RECOMENDACIONES



DEFINICIONES	RECOMENDACIONES
<p>DERRUMBE: Término común para referirse a diversos tipos de movimientos en masa, particularmente caídas y deslizamientos.</p> <p>DESLIZAMIENTO: Movimiento ladera abajo de una masa de suelo o roca cuyo desplazamiento ocurre predominantemente a lo largo de una superficie de falla, o de zonas relativamente delgadas con gran deformación cortante.</p> <p>TIPOS DE DESLIZAMIENTOS:</p> <p>Deslizamientos: Incluye movimientos tipo deslizamiento rotacional o deslizamiento traslacional en suelo o roca. En este grupo se pueden incluir los procesos en laderas tipo flujo que hacen parte de la zona de alimentación de flujos de detritos o flujos de lodo.</p> <p>Caídas: Incluye movimientos tipo caída en suelos o rocas. Se pueden incluir también en este tipo los movimientos tipo volcamiento.</p> <p>Flujos: En este tipo se incluyen los procesos tipo flujo de detritos, flujo de lodos o avenida torrencial (Ver numeral 1.2).</p> <p>Reptación: Término utilizado para describir movimientos lentos Y extremadamente lentos (Hungry et al., 2014).</p>	<ul style="list-style-type: none"> • Construya o habite en zonas seguras. • Proteja los bosques. • Evite la tala de árboles y la quema de estos. • Identifique las áreas con amenazas de deslizamientos o derrumbes. • Realice un plan de emergencia familiar. • Estudie rutas alternativas para su evacuación. • No permita que el agua se filtre en el interior de las montañas: abra zanjas, alcantarillas y cuencas firmes que permita el desagüe de agua adecuado. • Evite la acumulación de basura o desechos en suelos ya que esta no permite que el agua filtre por donde debe hacerlo, lo que hace que el terreno se desestabilice.



RESUMEN

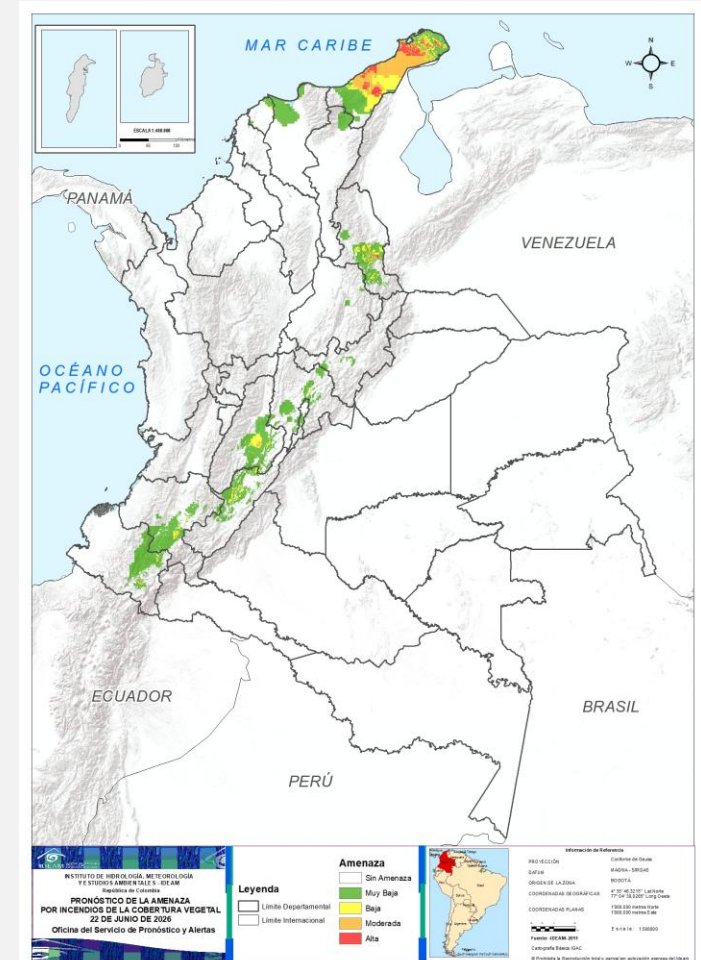
Debido a la precipitación y temperatura máxima que se han dado en los últimos días, se presentan condiciones de:

Alerta Alta: Para algunos municipios de los departamentos de La Guajira, Norte de Santander, Tolima y Valle del Cauca.

Alerta Moderada: Para algunos municipios de los departamentos de Cauca, Cundinamarca, Nariño, Norte de Santander y Tolima.

Alerta Baja: En algunos municipios de las regiones Pacífico, Andina y Caribe.

Mapa de Pronóstico de la Amenaza por Incendios de la Cobertura Vegetal

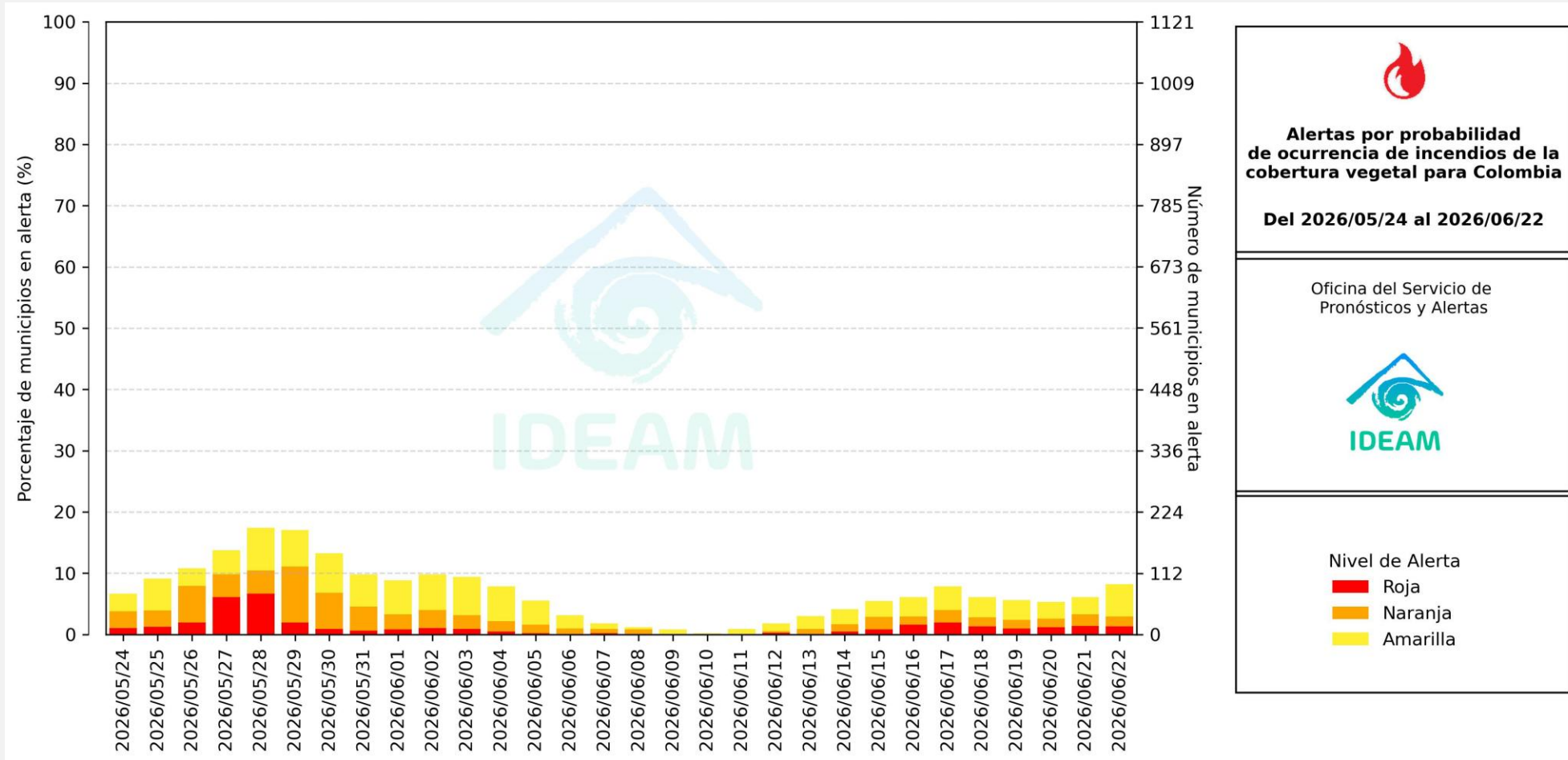




Pronóstico de la Amenaza por Incendios de la Cobertura Vegetal



Gráfica de seguimiento de alertas por pronóstico de la amenaza de incendios de la cobertura vegetal para Colombia durante los últimos 30 días



El eje horizontal presenta la fecha de evaluación de las alertas, el eje vertical izquierdo el porcentaje de municipios* en alerta y el eje vertical derecho el número total de éstos; categorizando las alertas en una barra apilada según su nivel de amenaza: alta (rojo), moderada (naranja) y baja (amarillo).

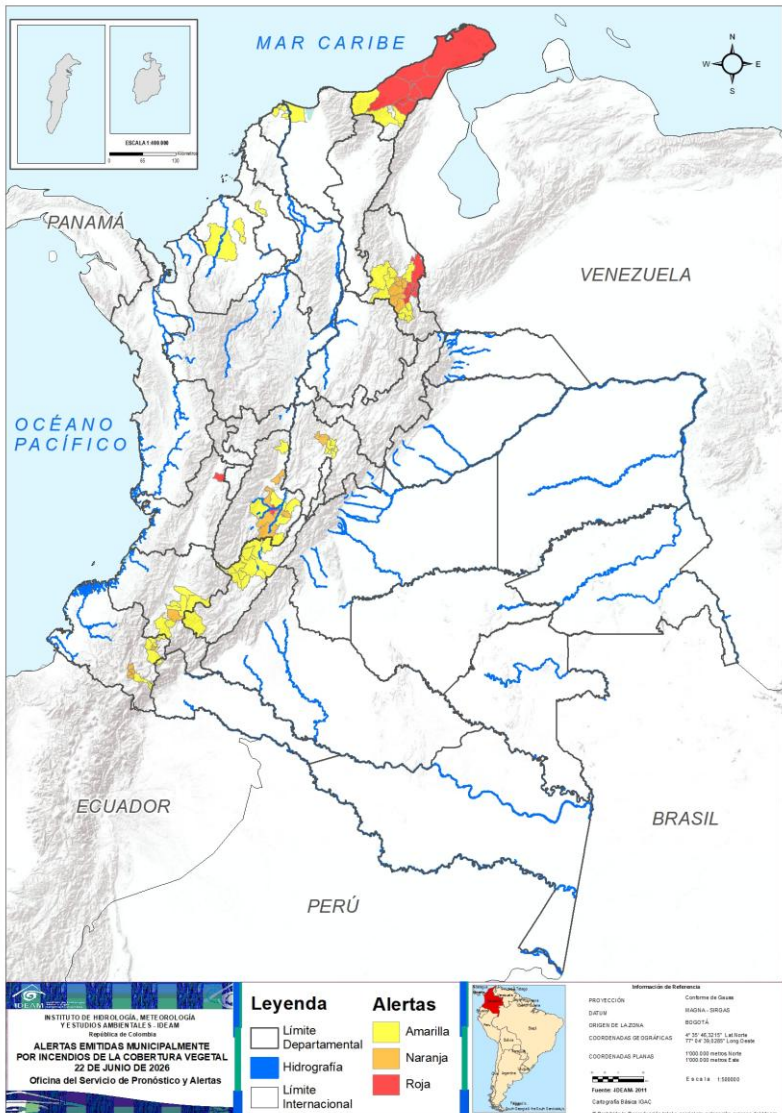
* Municipios oficiales registrados por el DANE representado el 100% (1121 municipios) a la fecha.



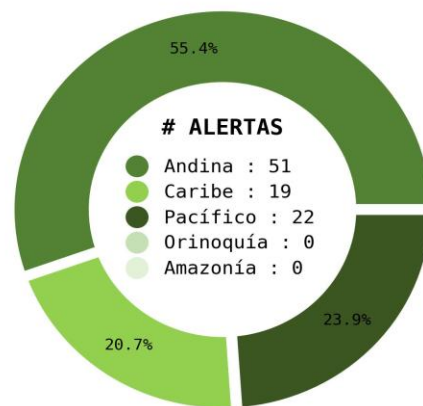
Pronóstico de la Amenaza por Incendios de la Cobertura Vegetal



Actualización: 22 de junio de 2026 | 18:00 HLC



Municipios por regiones:



TOTAL MUNICIPIOS : 92
FECHA : 2026-06-22

DEPARTAMENTO	#
LA GUAJIRA	7
NORTE DE SANTANDER	6
TOLIMA	1
VALLE DEL CAUCA	1
TOTAL	15

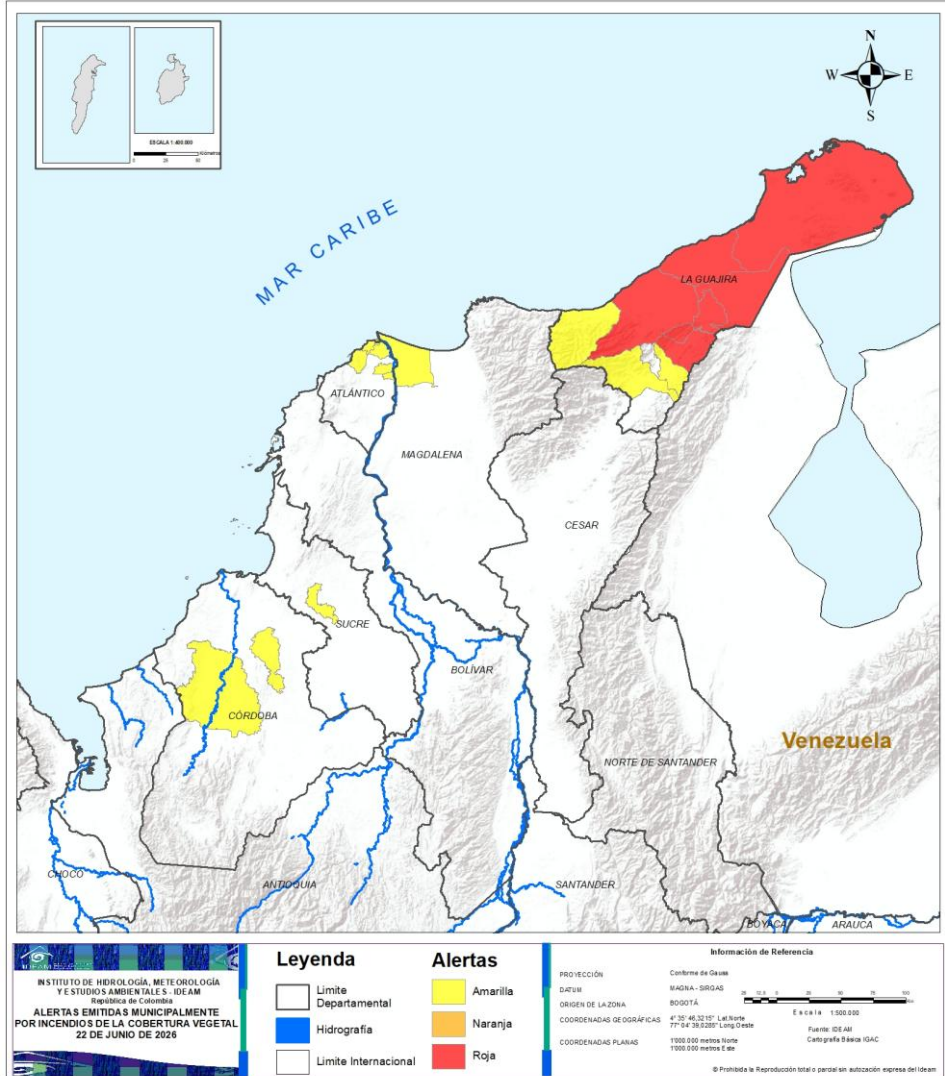
DEPARTAMENTO	#
NORTE DE SANTANDER	6
TOLIMA	5
NARIÑO	5
CAUCA	1
CUNDINAMARCA	1
TOTAL	18

DEPARTAMENTO	#
HUILA	10
NORTE DE SANTANDER	9
NARIÑO	8
TOLIMA	7
CAUCA	7
CUNDINAMARCA	6
ATLÁNTICO	5
LA GUAJIRA	3
CÓRDOBA	2
MAGDALENA	1
SUCRE	1
TOTAL	59



Pronóstico de la Amenaza por Incendios de la Cobertura Vegetal

REGIÓN CARIBE



ALERTA

SITIOS PARA LOS CUALES SE GENERA LA ALERTA



LA GUAJIRA : Albania, Barrancas, Hatonuevo, Maicao, Manaure, Riohacha, Uribia.

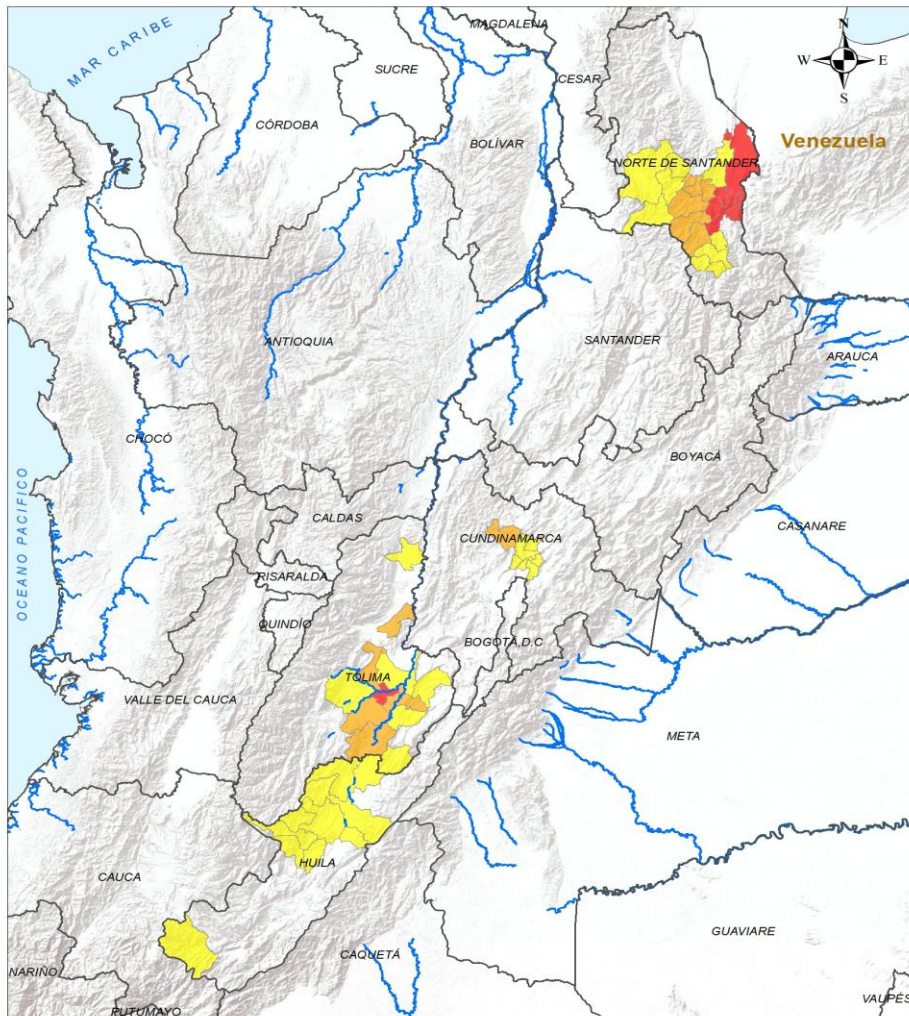


ATLÁNTICO : Barranquilla, Malambo, Puerto Colombia, Sabanagrande, Tubará.
 CÓRDOBA : Ciénaga De Oro, Montería.
 LA GUAJIRA : Dibulla, Fonseca, San Juan Del Cesar.
 MAGDALENA : Sitionuevo.
 SUCRE : Corozal.



Pronóstico de la Amenaza por Incendios de la Cobertura Vegetal

REGIÓN ANDINA



Leyenda

- Límite Departamental
- Hidrografía
- Límite Internacional

Alertas

- Amarilla
- Naranja
- Roja

Información de Referencia

PROYECCIÓN: Conforme de Gauss
 DATUM: MAGNA - SIRGAS
 ORIGEN DE LA ZONA: BOGOTÁ
 COORDENADAS GEOGRÁFICAS: 4° 35' 46.3215" Lat Norte, 77° 04' 39.0293" Long Oeste
 COORDENADAS PLANAS: 11000 000 metros Norte, 11000 000 metros Este

ESCALA: 1:500 000
 Fuente: IDEAM
 Cartografía: Básica IGAC

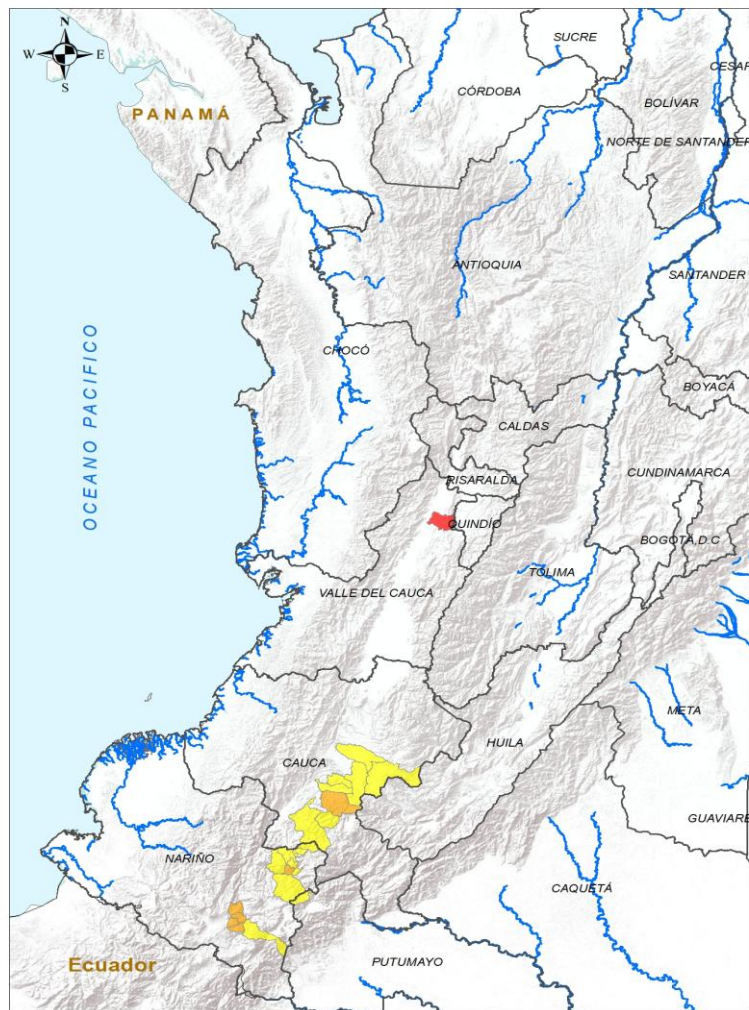
© Prohibida la Reproducción total o parcial sin autorización expresa del IDEAM

ALERTA	SITIOS PARA LOS CUALES SE GENERA LA ALERTA
	<p>NORTE DE SANTANDER : Bochalema, Durania, Los Patios, San Cayetano, San José De Cúcuta, Villa Del Rosario.</p> <p>TOLIMA : Saldaña.</p>
	<p>CUNDINAMARCA : Pacho.</p> <p>NORTE DE SANTANDER : Arboledas, Cucutilla, Gramalote, Lourdes, Salazar, Santiago.</p> <p>TOLIMA : Coyaima, Natagaima, Piedras, Purificación, San Luis.</p>
	<p>CUNDINAMARCA : Cajicá, Cogua, Sopó, Tabio, Tocancipá, Zipaquirá.</p> <p>HUILA : Aipe, Neiva, Palermo, Rivera, San Agustín, Santa María, Teruel, Villavieja, Yaguará, Íquira.</p> <p>NORTE DE SANTANDER : Bucarasica, Cáchira, Cócota, El Zulia, Mutiscua, Pamplona, Pamplonita, Villa Caro, Ábrego.</p> <p>TOLIMA : Alpujarra, Armero, Cunday, Guamo, Ortega, Prado, Suárez.</p>



Pronóstico de la Amenaza por Incendios de la Cobertura Vegetal

REGIÓN PACÍFICO



ALERTA	SITIOS PARA LOS CUALES SE GENERA LA ALERTA
	VALLE DEL CAUCA : La Victoria.
	CAUCA : La Vega. NARIÑO : Arboleda, Guaitarilla, Iles, Imués, Ospina.
	CAUCA : Almaguer, Bolívar, La Sierra, Popayán, Puracé, Rosas, Sotará Paispamba. NARIÑO : Albán, Buesaco, Colón, Funes, La Unión, San Lorenzo, San Pablo, San Pedro De Cartago.

INSTITUTO DE HIDROLOGÍA, METEOROLOGÍA Y ESTUDIOS AMBIENTALES - IDEAM
República de Colombia

ALERTAS EMITIDAS MUNICIPALMENTE POR INCENDIOS DE LA COBERTURA VEGETAL
22 DE JUNIO DE 2026

Legenda

- Limite Departamental
- Hidrografía
- Limite Internacional

Alertas

- Amarilla
- Naranja
- Roja

Información de Referencia

PROYECCIÓN: Conforme de Gauss
DATUM: MADRID - SIRGAS
ORIGEN DE LA ZONA: BOGOTÁ
COORDENADAS GEOGRÁFICAS: 4° 35' 48,3215" Lat Norte, 77° 04' 39,0287" Long Oeste
COORDENADAS PLANAS: 1'000 000 metros Norte, 1'000 000 metros Este

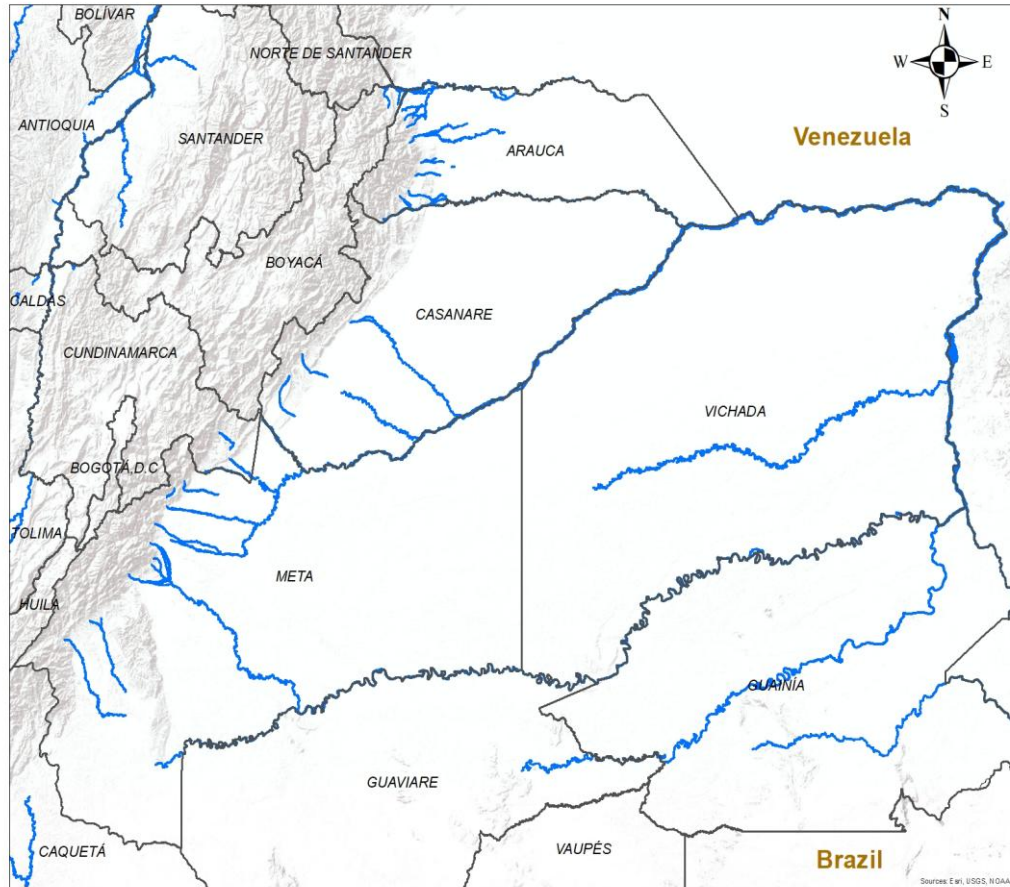
Fuente: IDEAM
Cartografía: Básica IDEAM

© Prohibida la Reproducción total o parcial sin autorización expresa del IDEAM.



Pronóstico de la Amenaza por Incendios de la Cobertura Vegetal

REGIÓN ORINOQUÍA



CONDICIONES NORMALES



INSTITUTO DE HIDROLOGIA, METEOROLOGIA Y ESTUDIOS AMBIENTALES - IDEAM
República de Colombia

ALERTAS EMITIDAS MUNICIPALMENTE POR INCENDIOS DE LA COBERTURA VEGETAL 22 DE JUNIO DE 2026

Leyenda

- Hidrografía
- Límite Departamental
- Límite Internacional

Alertas

- Amarilla
- Naranja
- Roja

Información de Referencia

PROYECCIÓN: Conforme de Gauss
 DATUM: MAGNA - SIRGAS
 ORIGEN DE LA ZONIA: BOGOTÁ
 COORDENADAS GEOGRÁFICAS: 4° 35' 46.3215" Lat Norte, 77° 04' 39.6285" Long Oeste
 COORDENADAS PLANAS: 1'000.000 metros Norte, 1'000.000 metros Este

Escala: 1:500.000
Fuente: IDEAM
Cartografía: Básica IGAC

© Prohibida la Reproducción total o parcial sin autorización expresa del Ideam



Pronóstico de la Amenaza por Incendios de la Cobertura Vegetal

REGIÓN AMAZONIA



CONDICIONES NORMALES

Leyenda

- Hidrografía
- Límite Departamental
- Límite Internacional

Alertas

- Amarilla
- Naranja
- Roja

Información de Referencia

PROYECCIÓN: Conforme de Gauss
 DATUM: MAGNA - SIRGAS
 ORIGEN DE LA ZONA: BOGOTÁ
 COORDENADAS GEOGRÁFICAS: 4° 35' 46.2215" Lat Norte, 77° 04' 39.0285" Long Oeste
 COORDENADAS PLANAS: 1'000 000 metros Norte, 1'000 000 metros Este

Fuente: IDEAM
 Cartografía: Básica IGAC

Escala: 1:500 000

© Prohibida la Reproducción total o parcial sin autorización expresa del Ideam.



DEFINICIONES Y RECOMENDACIONES

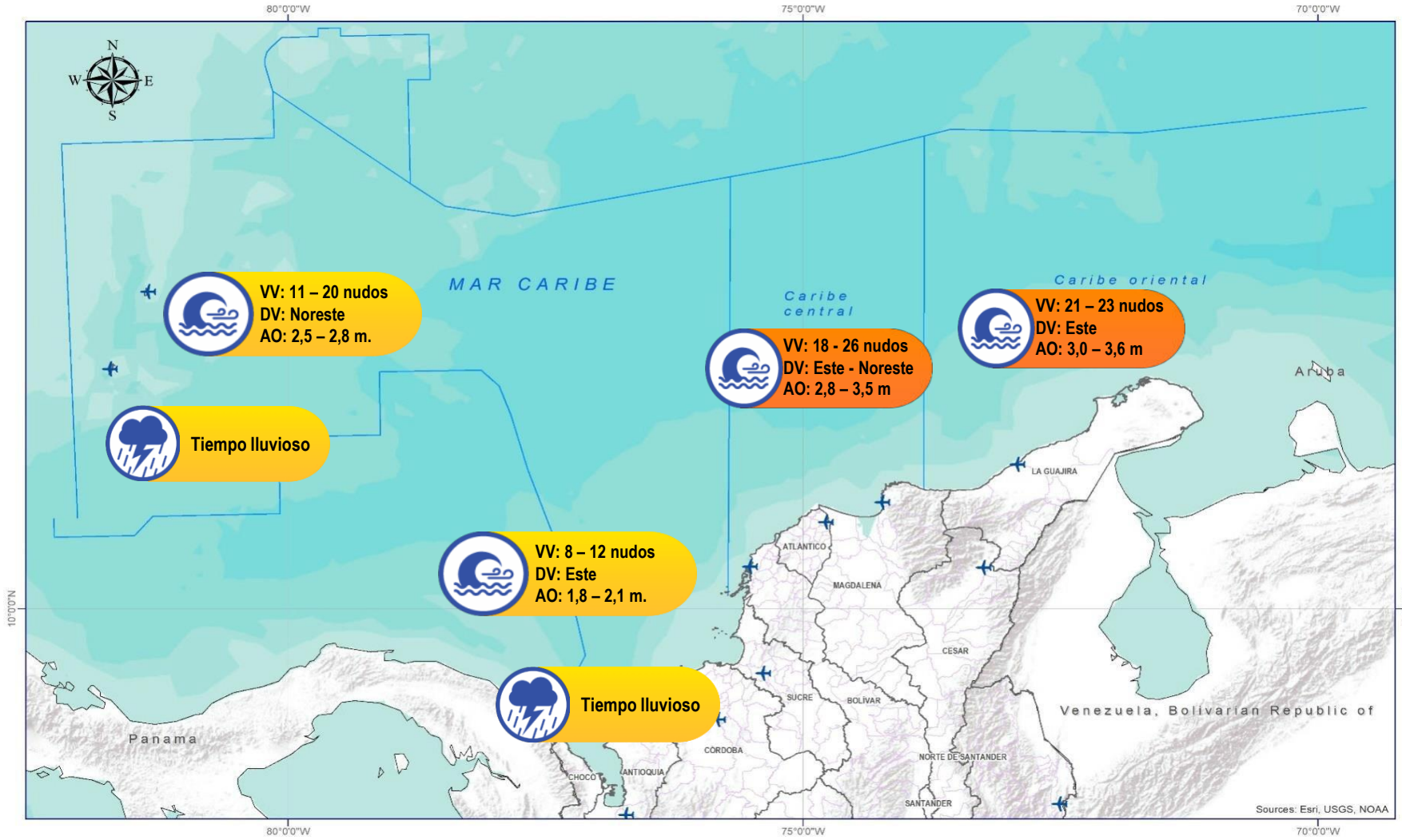


DEFINICIONES	RECOMENDACIONES
<p>Amenaza: Peligro latente de que un evento físico de origen natural, o causado, o inducido por la acción humana de manera accidental, se presente con una severidad suficiente para causar pérdida de vidas, lesiones u otros impactos en la salud, así como también daños y pérdidas en los bienes, la infraestructura, los medios de sustento, la prestación de servicios y los recursos ambientales (Ley 1523 de 2012).</p> <p>Conato (Incendio): Fuego de origen natural o antrópico que afecta o destruye una extensión inferior a 5.000 m², de cualquier tipo de cobertura vegetal, ya sea en zona urbana o rural.</p> <p>Incendio de la cobertura vegetal: Fuego sobre la cobertura vegetal de origen natural o antrópico que se propaga sin control, que causa perturbaciones ecológicas afectando o destruyendo una extensión superior a 5.000 m², ya sea en zona urbana o rural, que responde al tipo de vegetación, cantidad de combustible, oxígeno, condiciones meteorológicas, topografía, actividades humanas, entre otras.</p> <p>Incendio forestal: Un incendio forestal es un "fuego que, cualquiera sea su origen, se propaga sin control en terrenos rurales a través de vegetación leñosa, arbustiva o herbácea, ya sea viva o muerta". Es decir, no solo se queman los árboles, sino que se destruye todo un ecosistema de especies vegetales silvestres y también animales que habitan en estos terrenos. (Conaf, 2019)</p>	<p>A la comunidad en general, a los turistas y caminantes apagar debidamente las fogatas y no dejar residuos tipo vidrio que sirvan como elementos concentradores de la radiación solar e igualmente reportar a las autoridades en caso de ocurrencia de incendios.</p> <p>A los consejos departamentales y municipales, las autoridades ambientales regionales y locales, mantener activos los planes de prevención y atención de incendios con el fin de evitar la ocurrencia y propagación de los mismos especialmente en áreas de reserva forestal y del Sistema Nacional de Parques Nacionales Naturales.</p> <p>A los sistemas regionales y locales de bomberos disponer de los elementos necesarios para la atención oportuna de eventos de incendio de la cobertura vegetal</p>



Alertas Meteomarin Vigentes

Mar Caribe Colombiano



Abreviaturas

- VV** – Velocidad del viento máxima probable.
- DV** – Dirección predominante del viento.
- AO** – Altura significativa de la ola.

Convenciones



Tiempo Lluvioso

Probabilidad de lluvias moderadas a fuertes, en algunos casos con posibilidad de tormentas eléctricas y rachas de viento.

Sugerencia o recomendación

A las embarcaciones de poco calado, consultar con las Capitanías de puerto antes de zarpar en zonas de inminente tempestad.

A los bañistas y habitantes costeros, estar atentos a la evolución de las condiciones meteorológicas y a los avisos de las autoridades locales.



Pleamar

La marea alcanzará su máximo nivel en el intervalo de tiempo establecido.

Sugerencia o recomendación

Se sugiere a los habitantes costeros estar atentos a la evolución del fenómeno.



Viento y oleaje

Velocidad del viento y altura del oleaje con valores por encima de lo normal para la época.

Sugerencia o recomendación

A los bañistas y habitantes costeros, estar atentos a la evolución del fenómeno y a las indicaciones de las autoridades locales.

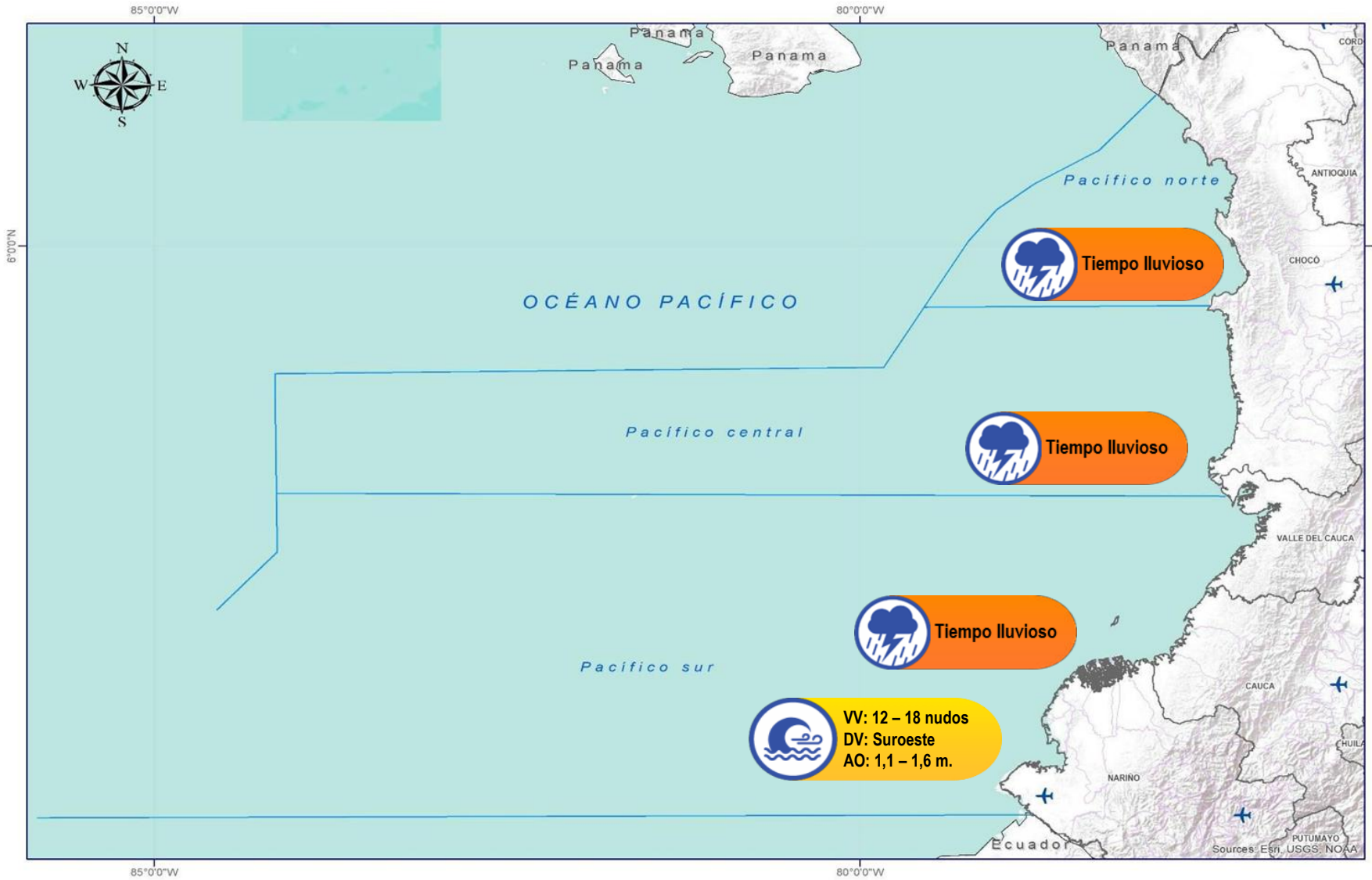
A las embarcaciones de poco calado, consultar con las Capitanías de puerto antes de zarpar.

* La altura significativa de la ola, representa la media del tercio más alto de las olas, por lo cual la altura máxima posible puede ser incluso superior al doble de este valor.



Alertas Meteomarinas Vigentes

Océano Pacífico Nacional



Abreviaturas

- VV** – Velocidad del viento máxima probable.
- DV** – Dirección predominante del viento.
- AO** – Altura significativa de la ola.

Convenciones



Tiempo Lluvioso

Probabilidad de lluvias moderadas a fuertes, en algunos casos con posibilidad de tormentas eléctricas y rachas de viento.

Sugerencia o recomendación

A las embarcaciones de poco calado, consultar con las Capitanías de puerto antes de zarpar en zonas de inminente tempestad.

A los bañistas y habitantes costeros, estar atentos a la evolución de las condiciones meteorológicas y a los avisos de las autoridades locales.



Pleamar

La marea alcanzará su máximo nivel en el intervalo de tiempo establecido.

Sugerencia o recomendación

Se sugiere a los habitantes costeros estar atentos a la evolución del fenómeno.



Viento y oleaje

Velocidad del viento y altura del oleaje con valores por encima de lo normal para la época.

Sugerencia o recomendación

A los bañistas y habitantes costeros, estar atentos a la evolución del fenómeno y a las indicaciones de las autoridades locales.

A las embarcaciones de poco calado, consultar con las Capitanías de puerto antes de zarpar.

* La altura significativa de la ola, representa la media del tercio más alto de las olas, por lo cual la altura máxima posible puede ser incluso superior al doble de este valor.

CONDICIONES HIDROMETEOROLÓGICAS ACTUALES

Ghisliane Echeverry Prieto | Directora General

Jennifer Dorado Delgado | Jefe Oficina del Servicio de Pronóstico y Alertas

Elaboró:

Santiago Delgado Oyola (Meteorología).

Enrique Rodríguez Amaya (Hidrología).

Yira Nathalie Fonseca Parga (Deslizamientos de tierra).

Julian David Moreno Galvis (Incendios de la cobertura vegetal).

Angela Amaya (Datos hidrometeorológicos).

OFICINA DEL SERVICIO DE PRONÓSTICO Y ALERTAS

<https://www.ideam.gov.co>

Correos electrónicos: servicio@ideam.gov.co , alertas@ideam.gov.co

Calle 25D N° 96B - 70, piso 3. Bogotá, D.C.

Teléfono: 601-3527160 ext. 1334 -1336.

VISITA NUESTRAS REDES SOCIALES



InstitutoIDEAM



@IDEAMColombia



IdeamColombia



Ideam.Instituto