Pronóstico de la Amenaza por Deslizamientos de Tierra

IDEAM

Boletín No.

179

Actualización: 28 de junio de 2026 – 12:00 HLC.
Alertas vigentes hasta: 29 de junio de 2026 – 12:00 HLC.

Alerta ROJA

PARA TOMAR ACCIÓN Advierte a los sistemas de prevención y atención de desastres sobre la amenaza que puede ocasionar un fenómeno con efectos adversos sobre la población, el cual requiere la atención inmediata por parte de la población y de los cuerpos de atención y socorro. Se emite una alerta sólo cuando la identificación de un evento extraordinario indique la probabilidad de amenaza inminente y cuando la gravedad del fenómeno implique la movilización de personas y equipos, interrumpiendo el normal desarrollo de sus actividades cotidianas.

Alerta NARANJA

PARA PREPARARSE Indica la presencia de un fenómeno. No implica amenaza inmediata y como tanto es catalogado como un mensaje para informarse y prepararse. El aviso implica vigilancia continua ya que las condiciones son propicias para el desarrollo de un fenómeno, sin que se requiera permanecer alerta.

Alerta AMARILLA

PARA INFORMARSE Es un mensaje oficial por el cual se difunde información. Por lo regular se refiere a eventos observados o registrados y puede contener algunos elementos de pronóstico a manera de orientación. Por sus características pretéritas y futuras difiere del aviso y de la alerta, y por lo general no está encaminado a alertar sino a informar

CONDICIONES NORMALES

CONDICIONES NORMALES La información que se suministra se encuentra dentro de los rangos normales.

RESUMEN

Debido a las precipitaciones de los últimos días, se presenta saturación de humedad en los suelos, que dan origen a diferentes niveles de probabilidad para la ocurrencia de deslizamientos de tierra, en zonas de ladera y alta pendiente:

Alerta Alta: Para algunos municipios de los departamentos de Antioquia, Boyacá, Caquetá, Cauca, Chocó, Cundinamarca, Meta, Nariño y Putumayo.

Alerta Moderada: Para algunos municipios de los departamentos de Antioquia, Boyacá, Caquetá, Cauca, Chocó, Cundinamarca, Córdoba, Huila, Meta, Nariño, Putumayo y Valle del Cauca.

Alerta Baja: Para algunos municipios de las regiones Andina, Orinoquía, Caribe y Pacífico.

En el apartado específico de este informe para cada región, se encuentra información detallada de los niveles de alerta en cada municipio.

Mapa de Pronóstico de la Amenaza por Deslizamientos de Tierra

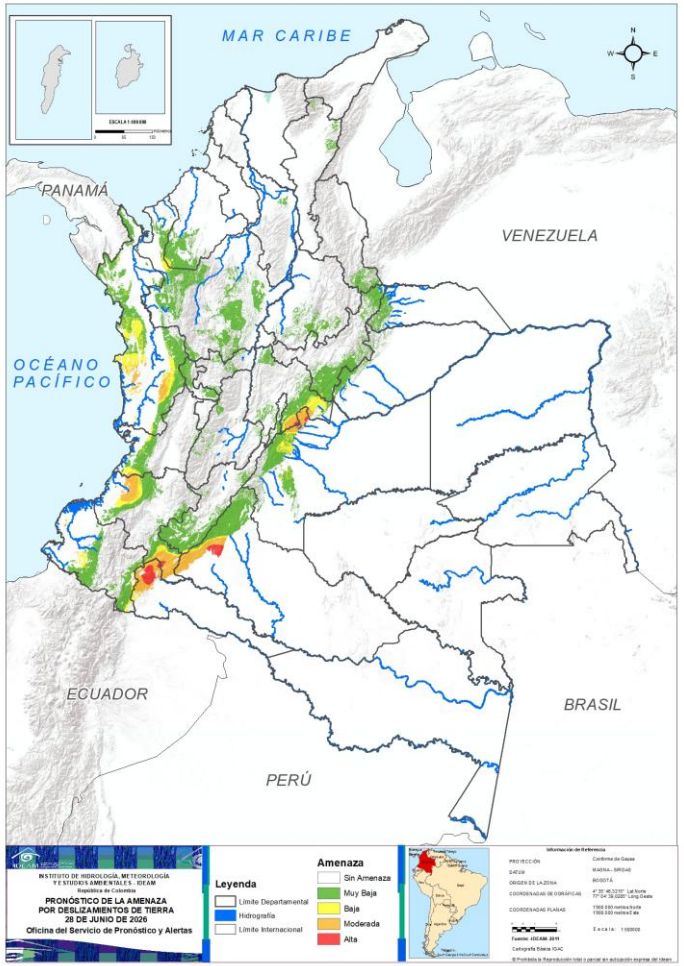

Gráfica de seguimiento de alertas por pronóstico de la amenaza de deslizamientos de tierra para Colombia durante los últimos 30 días

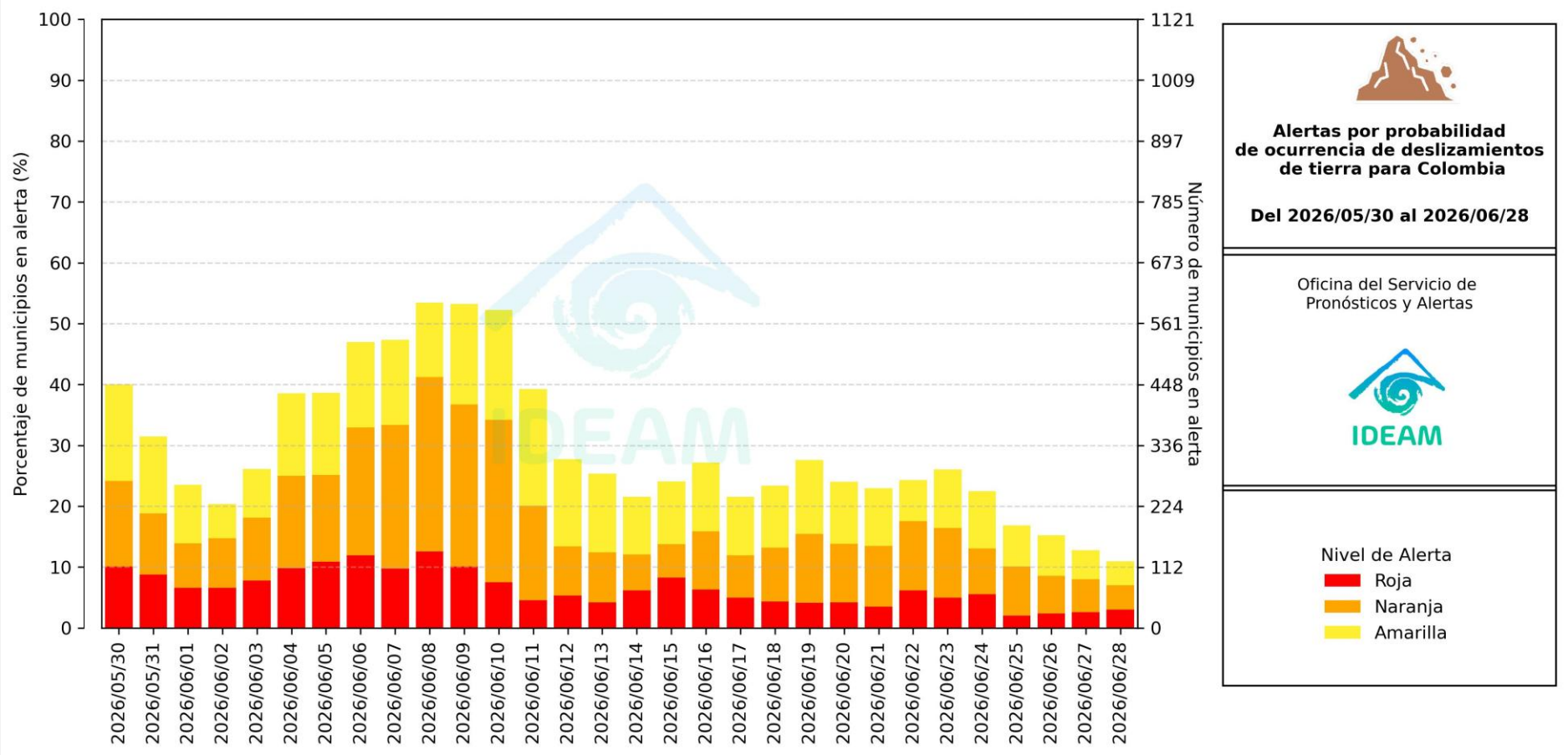

El eje horizontal presenta la fecha de evaluación de las alertas, el eje vertical izquierdo el porcentaje de municipios* en alerta y el eje vertical derecho el número total de éstos; categorizando las alertas en una barra apilada según su nivel de amenaza: alta (rojo), moderada (naranja) y baja (amarillo).

** Municipios oficiales registrados por el DANE representado el 100% (1121 municipios) a la fecha.*

Pronóstico de la Amenaza por Deslizamientos de Tierra

IDEAM

Actualización: 28 de junio de 2026 | 12:00 HLC

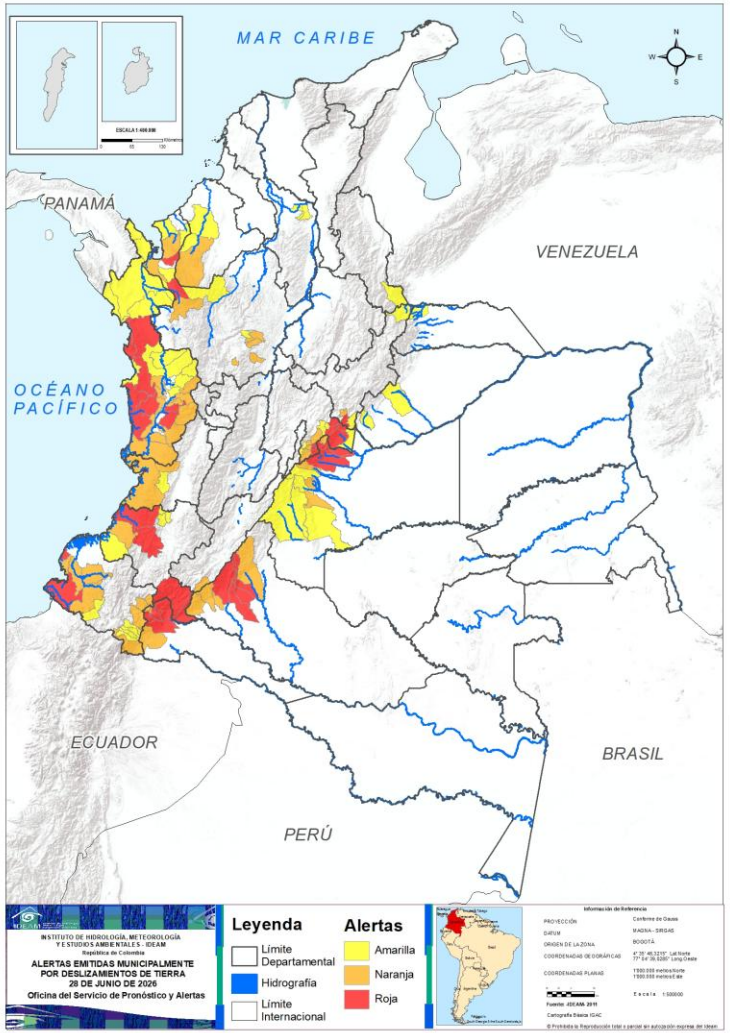

Municipios por regiones:

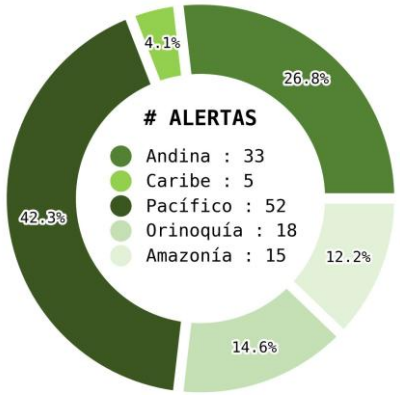

TOTAL MUNICIPIOS : 123
FECHA : 2026-06-28

DEPARTAMENTO	#
CHOCÓ	7
CUNDINAMARCA	5
META	5
PUTUMAYO	5
CAQUETÁ	4
CAUCA	4
ANTIOQUIA	2
BOYACÁ	1
NARIÑO	1
TOTAL	**34**

DEPARTAMENTO	#
CHOCÓ	9
NARIÑO	8
ANTIOQUIA	7
META	5
CAQUETÁ	4
CUNDINAMARCA	4
PUTUMAYO	2
VALLE DEL CAUCA	2
BOYACÁ	1
CAUCA	1
CÓRDOBA	1
HUILA	1
TOTAL	**45**

DEPARTAMENTO	#
CHOCÓ	11
ANTIOQUIA	5
META	5
NARIÑO	5
CUNDINAMARCA	4
CAUCA	3
BOYACÁ	2
BOLÍVAR	2
CASANARE	2
CÓRDOBA	2
ARAUCA	1
NORTE DE SANTANDER	1
VALLE DEL CAUCA	1
TOTAL	**44**

REGIÓN CARIBE

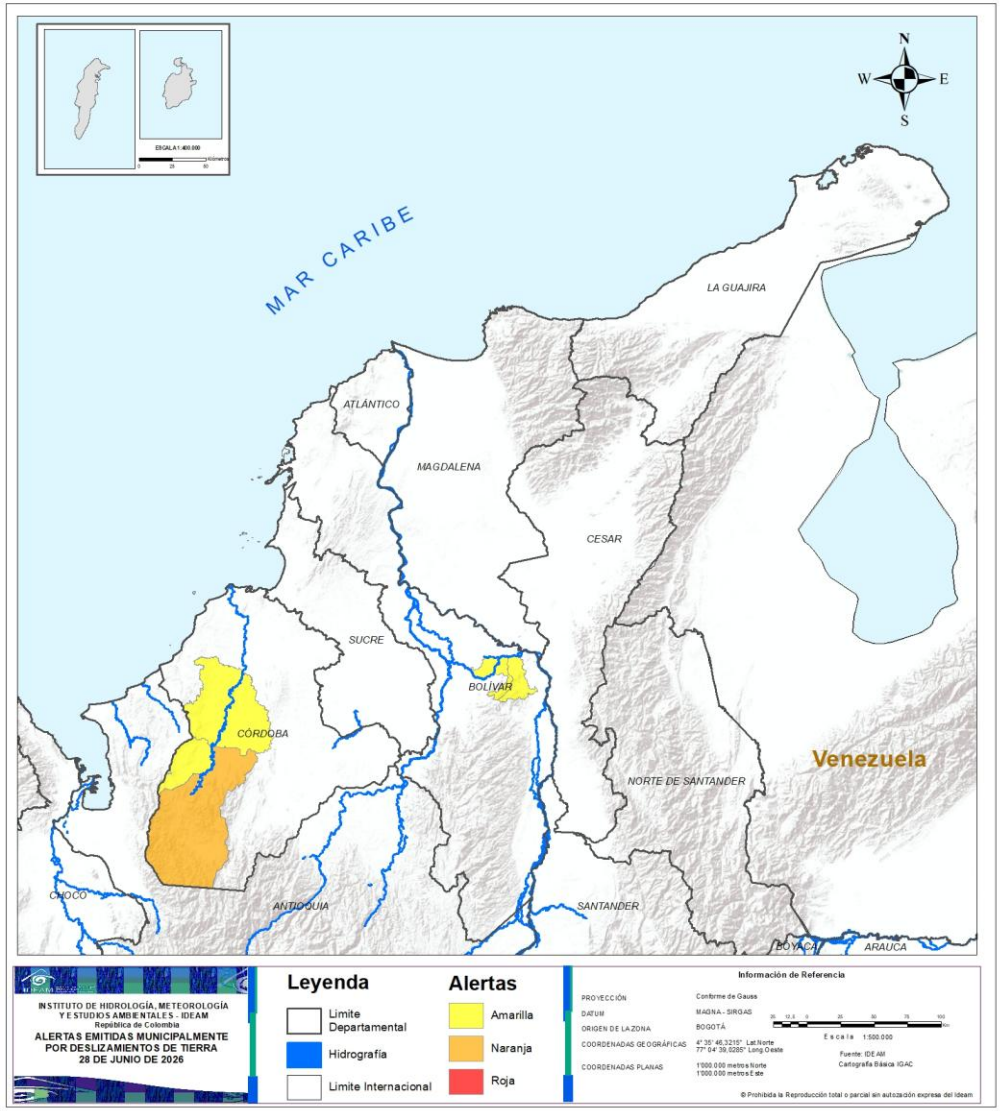

ALERTA	SITIOS PARA LOS CUALES SE GENERA LA ALERTA
	CÓRDOBA : Tierralta.
	BOLÍVAR : Barranco De Loba, San Martín De Loba. CÓRDOBA : Montería, Valencia.

REGIÓN ANDINA

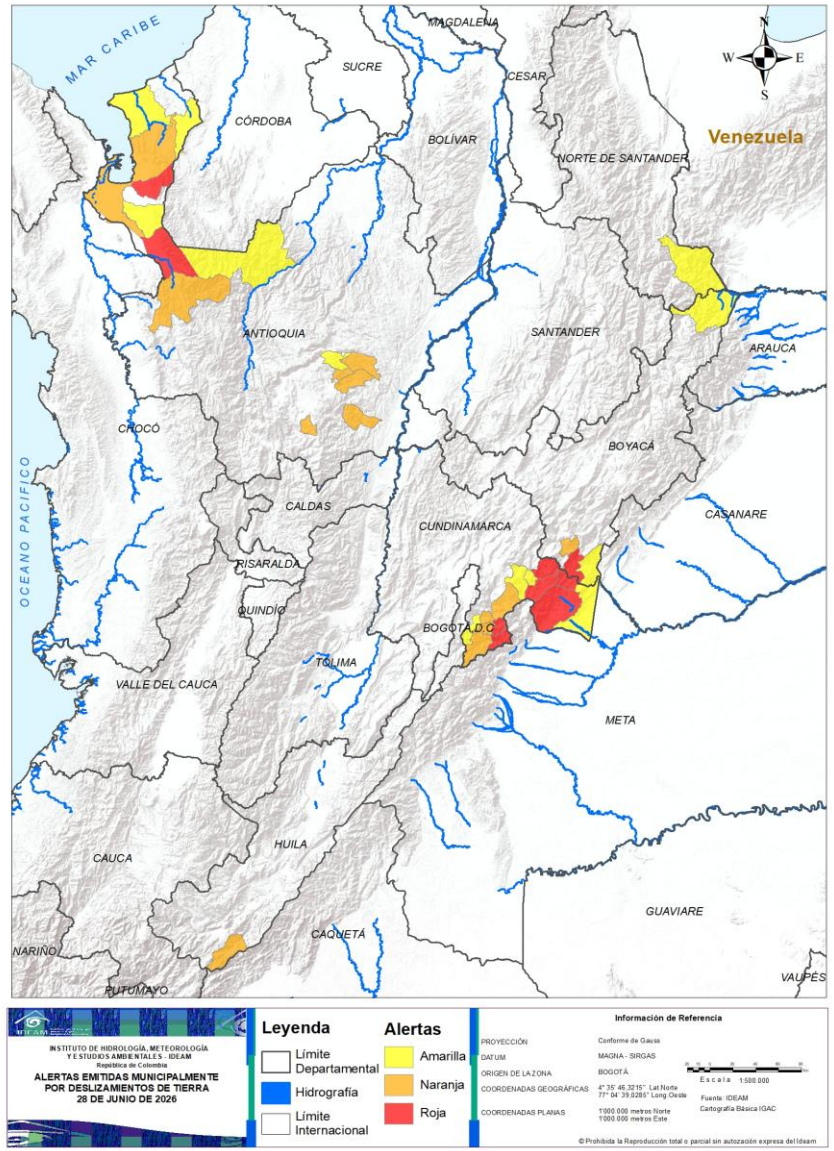

ALERTA	SITIOS PARA LOS CUALES SE GENERA LA ALERTA
	ANTIOQUIA : Apartadó, Mutatá. BOYACÁ : Santa María. CUNDINAMARCA : Gachalá, Guayabetal, Medina, Quetame, Ubalá.
	ANTIOQUIA : Alejandría, Dabeiba, San Rafael, San Roque, Turbo, San Luis, La Unión. BOYACÁ : Macanal. CUNDINAMARCA : Cáqueza, Fosca, Fómeque, Gutiérrez. HUILA : Acevedo.
	ANTIOQUIA : Chigorodó, Ituango, Necoclí, San Pedro De Urabá, Santo Domingo. BOYACÁ : Cubará, San Luis De Gaceno. CUNDINAMARCA : Gama, Junín, Paratebueno, Une. NORTE DE SANTANDER : Toledo.

REGIÓN PACÍFICO

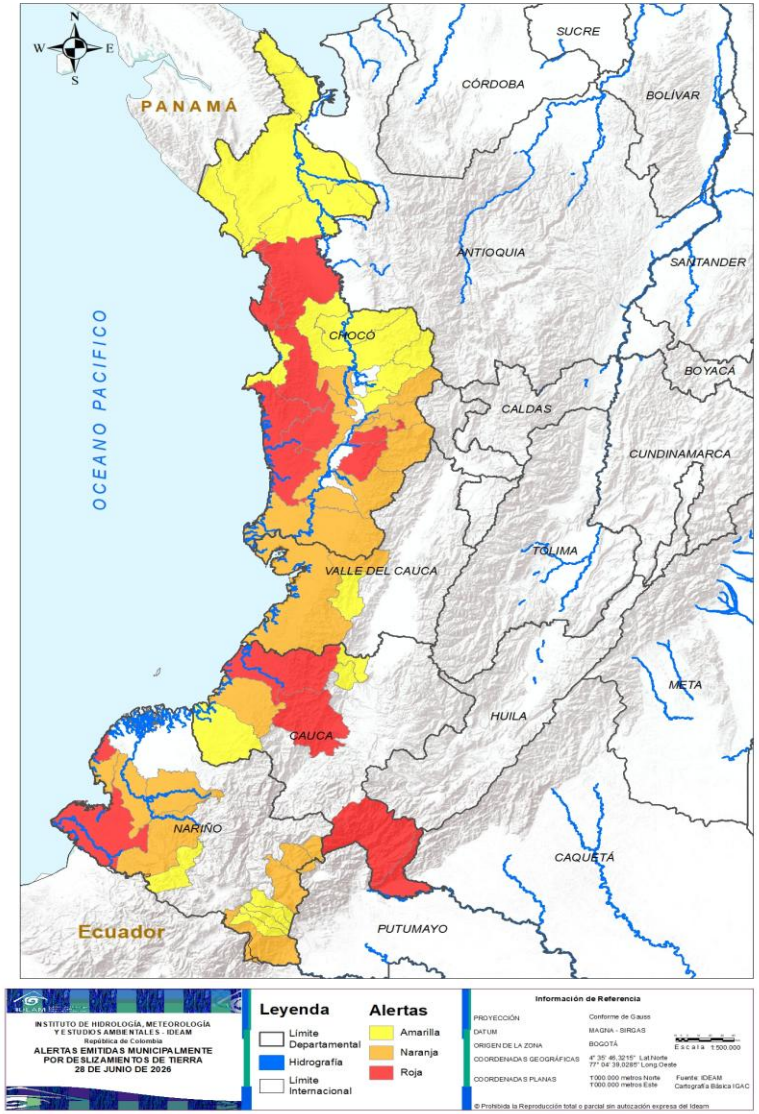

ALERTA	SITIOS PARA LOS CUALES SE GENERA LA ALERTA
	CAUCA : El Tambo, López De Micay, Piamonte, Santa Rosa. CHOCÓ : Alto Baudó, Bahía Solano, Bajo Baudó, Bojayá, Condoto, Medio Baudó, Nóvita. NARIÑO : San Andrés De Tumaco.
	CAUCA : Timbiquí. CHOCÓ : Bagadó, El Cantón Del San Pablo, El Litoral Del San Juan, Istmina, Río Iró, Río Quito, San José Del Palmar, Sipí, Tadó. NARIÑO : Barbacoas, Buesaco, El Tablón De Gómez, Francisco Pizarro, Ipiales, Magüí, Pasto, Roberto Payán. VALLE DEL CAUCA : Buenaventura, Calima.
	CAUCA : Buenos Aires, Guapi, Suárez. CHOCÓ : Acandí, Carmen Del Darién, Cértegui, El Carmen De Atrato, Juradó, Lloró, Medio Atrato, Nuquí, Quibdó, Riosucio, Unguía. NARIÑO : Córdoba, Funes, Potosí, Puerres, Ricaurte. VALLE DEL CAUCA : Dagua.

Pronóstico de la Amenaza por Deslizamientos de Tierra

REGIÓN ORINOQUÍA

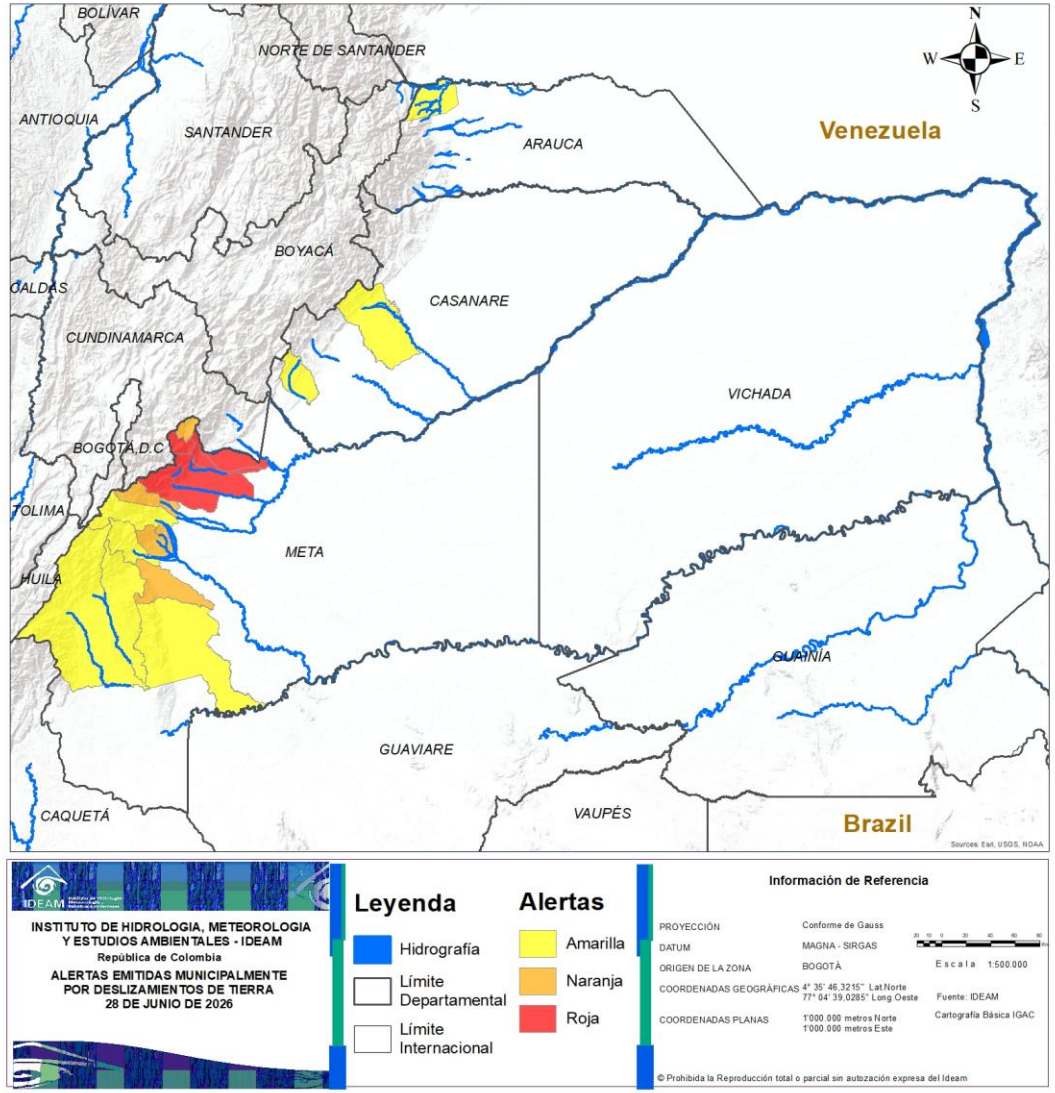

ALERTA	SITIOS PARA LOS CUALES SE GENERA LA ALERTA
	META : Acacías, Cumaral, El Calvario, Restrepo, Villavicencio.
	META : El Castillo, El Dorado, Guamal, San Juan De Arama, San Juanito.
	ARAUCA : Saravena. CASANARE : Monterrey, Yopal. META : Cubarral, Lejanías, Mesetas, Uribe, Vistahermosa.

Pronóstico de la Amenaza por Deslizamientos de Tierra

REGIÓN AMAZONÍA

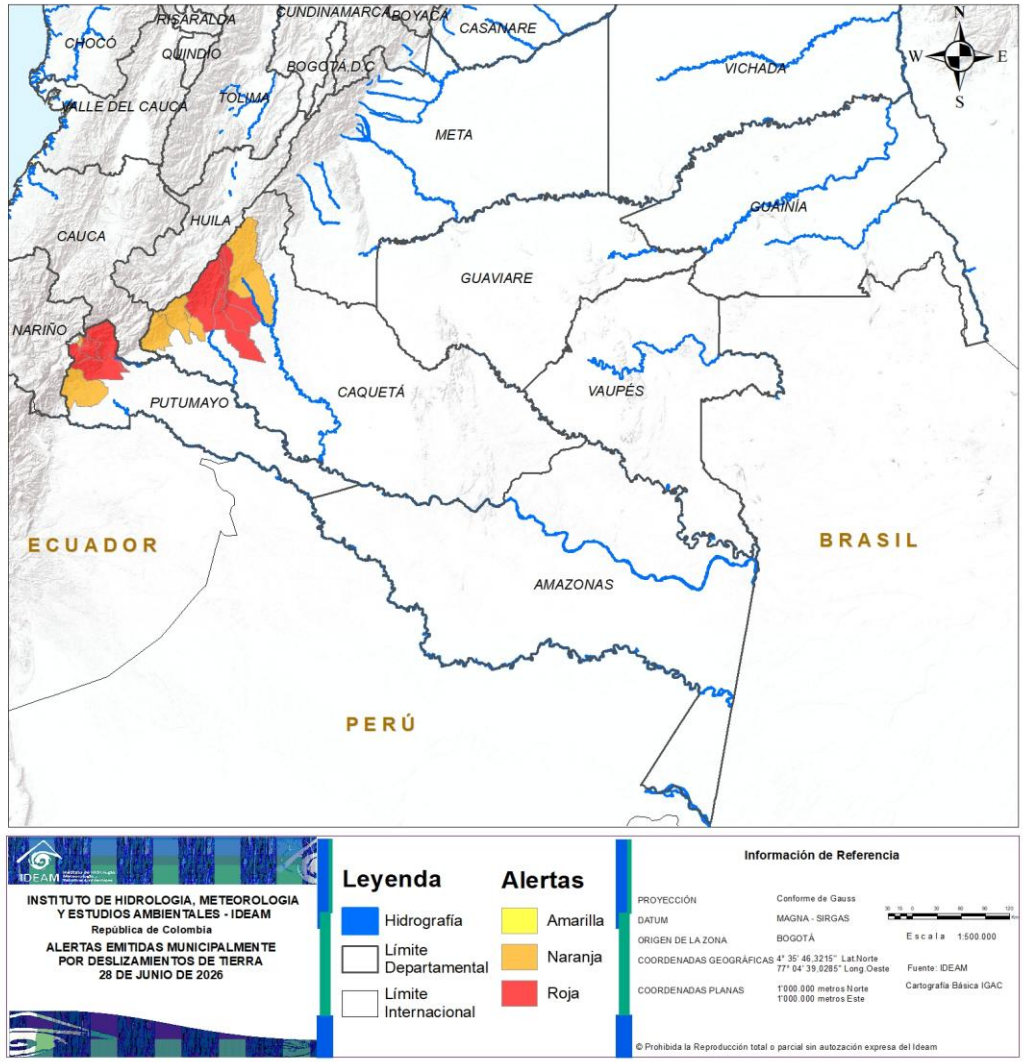

ALERTA	SITIOS PARA LOS CUALES SE GENERA LA ALERTA
	CAQUETÁ : El Doncello, El Paujíl, Florencia, La Montañita. PUTUMAYO : Mocoa, San Francisco, Santiago, Sibundoy, Villagarzón.
	CAQUETÁ : Belén De Los Andaquíes, Morelia, Puerto Rico, San José Del Fragua. PUTUMAYO : Colón, Orito.

DEFINICIONES Y RECOMENDACIONES



DEFINICIONES	RECOMENDACIONES
DERRUMBE: Término común para referirse a diversos tipos de movimientos en masa, particularmente caídas y deslizamientos. **DESLIZAMIENTO:** Movimiento ladera abajo de una masa de suelo o roca cuyo desplazamiento ocurre predominantemente a lo largo de una superficie de falla, o de zonas relativamente delgadas con gran deformación cortante. **TIPOS DE DESLIZAMIENTOS:** Deslizamientos: Incluye movimientos tipo deslizamiento rotacional o deslizamiento traslacional en suelo o roca. En este grupo se pueden incluir los procesos en laderas tipo flujo que hacen parte de la zona de alimentación de flujos de detritos o flujos de lodo. **Caídas:** Incluye movimientos tipo caída en suelos o rocas. Se pueden incluir también en este tipo los movimientos tipo volcamiento. **Flujos:** En este tipo se incluyen los procesos tipo flujo de detritos, flujo de lodos o avenida torrencial (Ver numeral 1.2). **Reptación:** Término utilizado para describir movimientos lentos Y extremadamente lentos (Hungr et al., 2014).	• Construya o habite en zonas seguras. • Proteja los bosques. • Evite la tala de árboles y la quema de estos. • Identifique las áreas con amenazas de deslizamientos o derrumbes. • Realice un plan de emergencia familiar. • Estudie rutas alternativas para su evacuación. • No permita que el agua se filtre en el interior de las montañas: abra zanjas, alcantarillas y cuencas firmes que permita el desagüe de agua adecuado. • Evite la acumulación de basura o desechos en suelos ya que esta no permite que el agua filtre por donde debe hacerlo, lo que hace que el terreno se desestabilice.

Ghisliane Echeverry Prieto | Directora General
Jennifer Dorado Delgado | Jefe Oficina del Servicio de Pronóstico y Alertas

Elaboró:

Yira Nathalie Fonseca Parga (Profesional de turno)

OFICINA DEL SERVICIO DE PRONÓSTICO Y ALERTAS
https://www.ideam.gov.co/
Correos electrónicos: servicio@ideam.gov.co, alertas@ideam.gov.co
Calle 25D N° 96B - 70, piso 3. Bogotá, D.C.
Teléfono: +6013527160 ext. 1334 -1335.

VISITA NUESTRAS REDES SOCIALES

InstitutoIDEAM

@IDEAMColombia

IdeamColombia

Ideam.Instituto