# Pronóstico de la Amenaza por Incendios de la Cobertura Vegetal

IDEAM

## Boletín No.

## 179

**Actualización: 28 de junio de 2026 – 12:00 HLC.**
**Alertas vigentes hasta: 29 de junio de 2026 – 12:00 HLC.**

**Alerta ROJA**

**PARA TOMAR ACCIÓN** Advierte a los sistemas de prevención y atención de desastres sobre la amenaza que puede ocasionar un fenómeno con efectos adversos sobre la población, el cual requiere la atención inmediata por parte de la población y de los cuerpos de atención y socorro. Se emite una alerta sólo cuando la identificación de un evento extraordinario indique la probabilidad de amenaza inminente y cuando la gravedad del fenómeno implique la movilización de personas y equipos, interrumpiendo el normal desarrollo de sus actividades cotidianas.

**Alerta NARANJA**

**PARA PREPARARSE** Indica la presencia de un fenómeno. No implica amenaza inmediata y como tanto es catalogado como un mensaje para informarse y prepararse. El aviso implica vigilancia continua ya que las condiciones son propicias para el desarrollo de un fenómeno, sin que se requiera permanecer alerta.

**Alerta AMARILLA**

**PARA INFORMARSE** Es un mensaje oficial por el cual se difunde información. Por lo regular se refiere a eventos observados o registrados y puede contener algunos elementos de pronóstico a manera de orientación. Por sus características pretéritas y futuras difiere del aviso y de la alerta, y por lo general no está encaminado a alertar sino a informar

**CONDICIONES NORMALES**

**CONDICIONES NORMALES** La información que se suministra se encuentra dentro de los rangos normales.

# RESUMEN

Debido a la precipitación y temperatura máxima que se han dado en los últimos días, se presentan condiciones de:

**Alerta Alta:** Para algunos municipios de los departamentos de Atlántico, Bolívar, Boyacá, Caldas, Cauca, Cesar, Cundinamarca, La Guajira, Magdalena, Nariño, Norte de Santander, Santander y Valle del Cauca.

**Alerta Moderada:** Para algunos municipios de los departamentos de Antioquia, Atlántico, Bogotá, D.C., Bolívar, Boyacá, Caldas, Cauca, Cesar, Cundinamarca, Córdoba, Huila, La Guajira, Magdalena, Nariño, Norte de Santander, Santander, Sucre, Tolima, Valle del Cauca y Casanare.

**Alerta Baja:** En algunos municipios de las regiones Andina, Caribe y Pacífico.

**Mapa de Pronóstico de la Amenaza por Incendios de la Cobertura Vegetal**

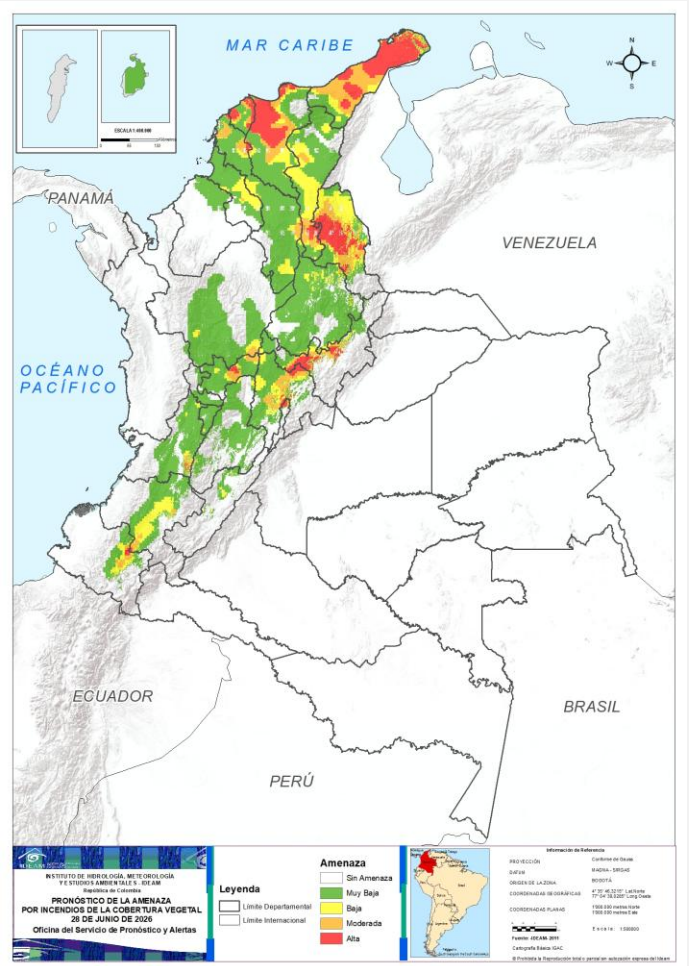

# Pronóstico de la Amenaza por Incendios de la Cobertura Vegetal

## Gráfica de seguimiento de alertas por pronóstico de la amenaza de incendios de la cobertura vegetal para Colombia durante los últimos 30 días

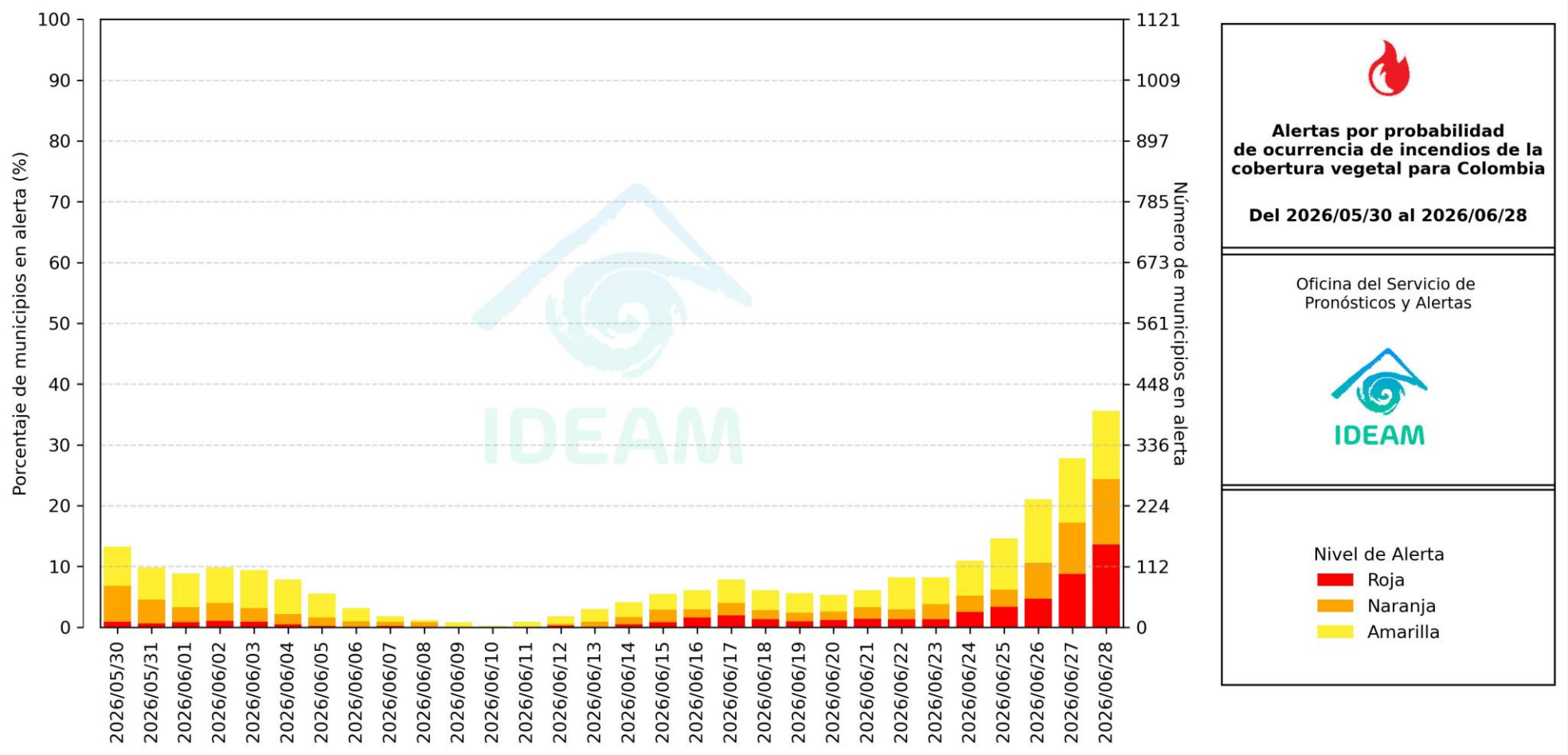


El eje horizontal presenta la fecha de evaluación de las alertas, el eje vertical izquierdo el porcentaje de municipios* en alerta y el eje vertical derecho el número total de éstos; categorizando las alertas en una barra apilada según su nivel de amenaza: alta (rojo), moderada (naranja) y baja (amarillo).

** Municipios oficiales registrados por el DANE representado el 100% (1121 municipios) a la fecha.*

# Pronóstico de la Amenaza por Incendios de la Cobertura Vegetal

**Actualización: 28 de junio de 2026 | 12:00 HLC**

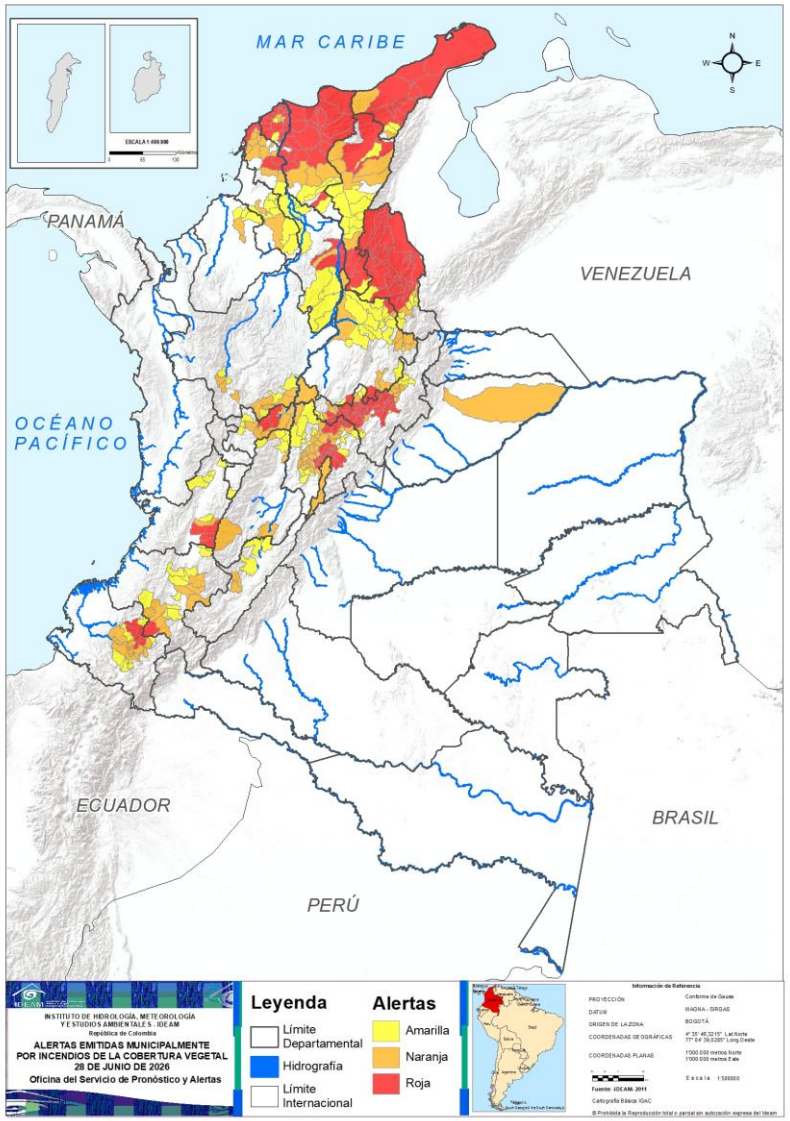


Municipios por regiones:

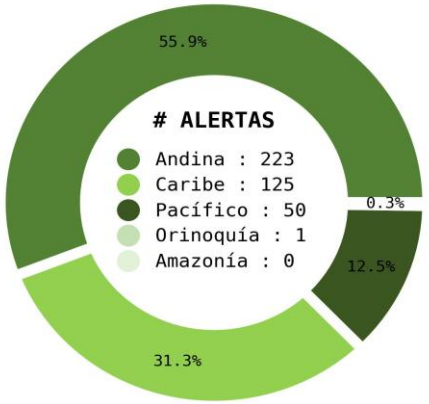


TOTAL MUNICIPIOS : 399
FECHA : 2026-06-28

| DEPARTAMENTO | # |
|---|---|
| BOYACÁ | 35 |
| NORTE DE SANTANDER | 25 |
| CUNDINAMARCA | 20 |
| MAGDALENA | 20 |
| ATLÁNTICO | 17 |
| LA GUAJIRA | 10 |
| CESAR | 7 |
| BOLÍVAR | 6 |
| NARIÑO | 4 |
| SANTANDER | 3 |
| VALLE DEL CAUCA | 3 |
| CALDAS | 2 |
| CAUCA | 1 |
| **TOTAL** | **153** |

| DEPARTAMENTO | # |
|---|---|
| CUNDINAMARCA | 28 |
| BOYACÁ | 13 |
| BOLÍVAR | 12 |
| SANTANDER | 10 |
| NARIÑO | 9 |
| CALDAS | 7 |
| CAUCA | 7 |
| CESAR | 6 |
| ANTIOQUIA | 6 |
| TOLIMA | 4 |
| MAGDALENA | 3 |
| NORTE DE SANTANDER | 3 |
| ATLÁNTICO | 2 |
| LA GUAJIRA | 2 |
| HUILA | 2 |
| SUCRE | 2 |
| VALLE DEL CAUCA | 1 |
| CÓRDOBA | 1 |
| BOGOTÁ, D.C. | 1 |
| CASANARE | 1 |
| **TOTAL** | **120** |

| DEPARTAMENTO | # |
|---|---|
| SANTANDER | 16 |
| CUNDINAMARCA | 15 |
| CAUCA | 11 |
| BOLÍVAR | 10 |
| BOYACÁ | 10 |
| CESAR | 9 |
| NARIÑO | 8 |
| SUCRE | 8 |
| NORTE DE SANTANDER | 7 |
| VALLE DEL CAUCA | 6 |
| ANTIOQUIA | 5 |
| TOLIMA | 4 |
| CALDAS | 3 |
| MAGDALENA | 3 |
| CÓRDOBA | 3 |
| HUILA | 3 |
| ATLÁNTICO | 2 |
| LA GUAJIRA | 2 |
| QUINDÍO | 1 |
| **TOTAL** | **126** |

# Pronóstico de la Amenaza por Incendios de la Cobertura Vegetal

# REGIÓN CARIBE

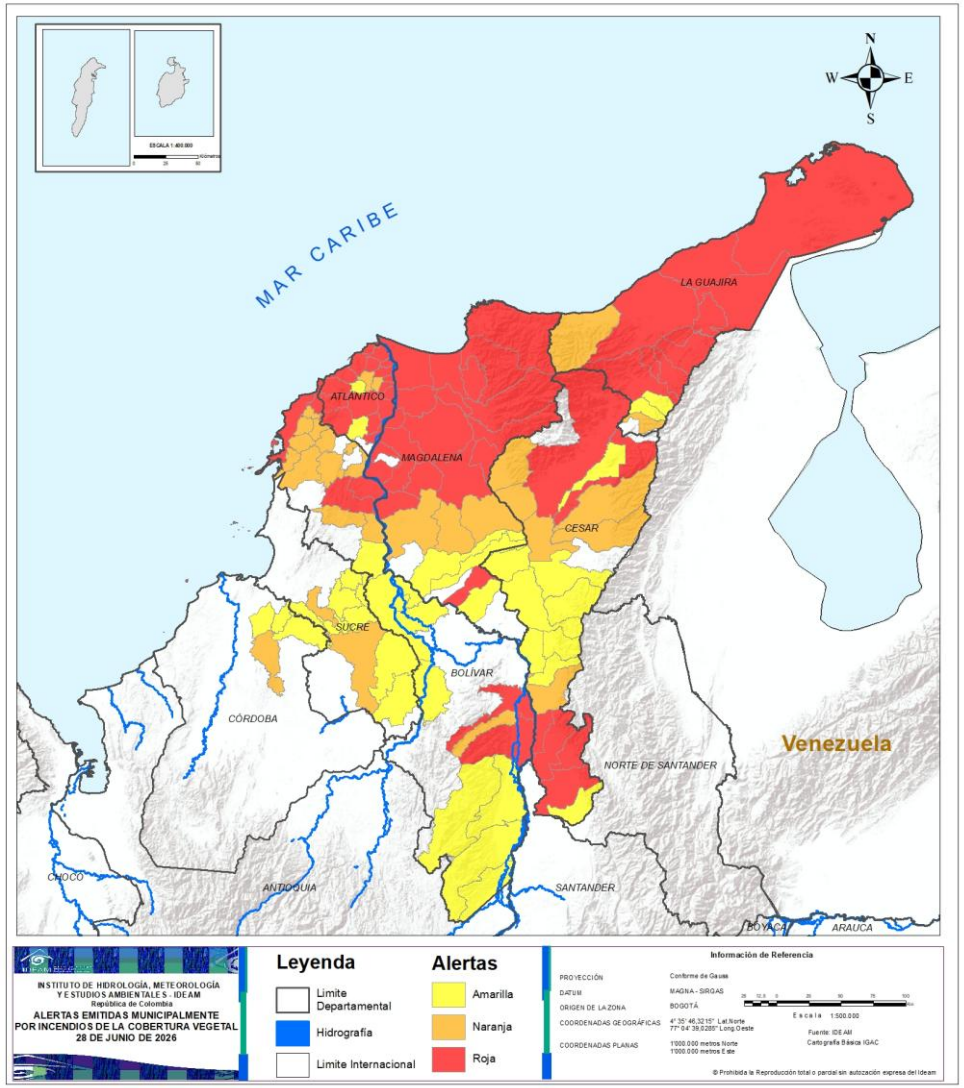


| ALERTA | SITIOS PARA LOS CUALES SE GENERA LA ALERTA |
|---|---|
| | ATLÁNTICO : Barranquilla, Campo De La Cruz, Candelaria, Galapa, Juan De Acosta, Luruaco, Malambo, Palmar De Varela, Piojó, Ponedera, Puerto Colombia, Repelón, Sabanagrande, Sabanalarga, Santo Tomás, Soledad, Tubará.<br>BOLÍVAR : Cartagena De Indias, El Guamo, Morales, Río Viejo, San Juan Nepomuceno, Santa Catalina.<br>CESAR : Aguachica, Gamarra, González, Río De Oro, San Martín, Valledupar, La Paz.<br>LA GUAJIRA : Albania, Barrancas, Distracción, Fonseca, Hatonuevo, Maicao, Manaure, Riohacha, San Juan Del Cesar, Uribia.<br>MAGDALENA : Algarrobo, Aracataca, Cerro De San Antonio, Chivolo, Ciénaga, El Piñón, El Retén, Fundación, Pedraza, Pivijay, Puebloviejo, Remolino, Sabanas De San Ángel, Salamina, San Sebastián De Buenavista, Santa Marta, Sitionuevo, Tenerife, Zapayán, Zona Bananera. |
| | ATLÁNTICO : Baranoa, Polonuevo.<br>BOLÍVAR : Arenal, Arjona, Calamar, Clemencia, Mahates, San Estanislao, San Jacinto, Santa Rosa, Turbaco, Turbana, Villanueva, Zambrano.<br>CESAR : Agustín Codazzi, Becerril, Bosconia, El Copey, El Paso, La Gloria.<br>CÓRDOBA : Ciénaga De Oro.<br>LA GUAJIRA : Dibulla, Urumita.<br>MAGDALENA : Ariguaní, Nueva Granada, Plato.<br>SUCRE : Corozal, San Benito Abad. |

# Pronóstico de la Amenaza por Incendios de la Cobertura Vegetal

# REGIÓN CARIBE

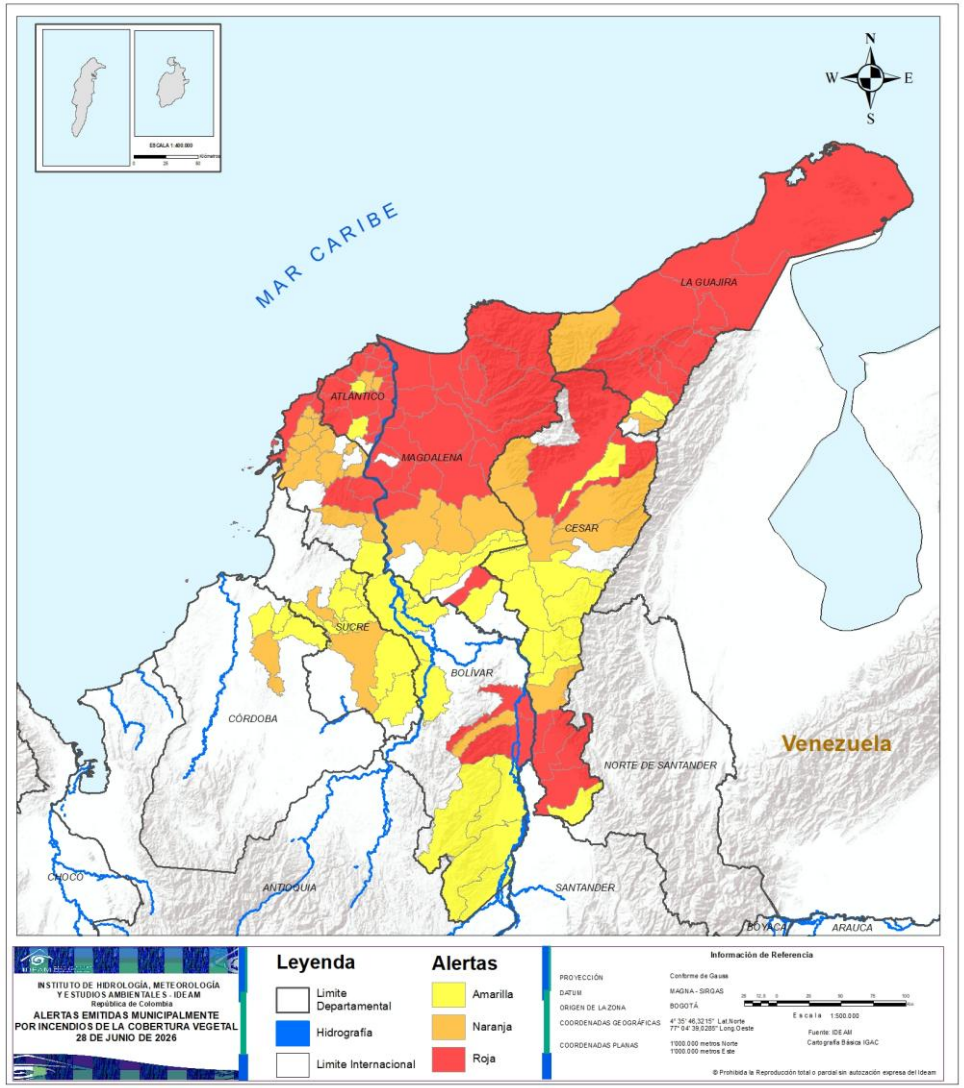


| ALERTA | SITIOS PARA LOS CUALES SE GENERA LA ALERTA |
|---|---|
| | ATLÁNTICO : Manatí, Usiacurí.<br>BOLÍVAR : Achí, Cantagallo, Cicuco, Córdoba, Magangué, San Pablo, Santa Cruz De Mompox, Santa Rosa Del Sur, Simití, Talaigua Nuevo.<br>CESAR : Astrea, Chimichagua, Chiriguaná, Curumaní, Pailitas, Pelaya, San Alberto, San Diego, Tamalameque.<br>CÓRDOBA : Chimá, Chinú, San Andrés De Sotavento.<br>LA GUAJIRA : El Molino, Villanueva.<br>MAGDALENA : Guamal, Pijiño Del Carmen, Santa Ana.<br>SUCRE : Buenavista, El Roble, Galeras, Majagual, Sampués, San Luis De Sincé, San Pedro, Sucre. |

# Pronóstico de la Amenaza por Incendios de la Cobertura Vegetal

# REGIÓN ANDINA

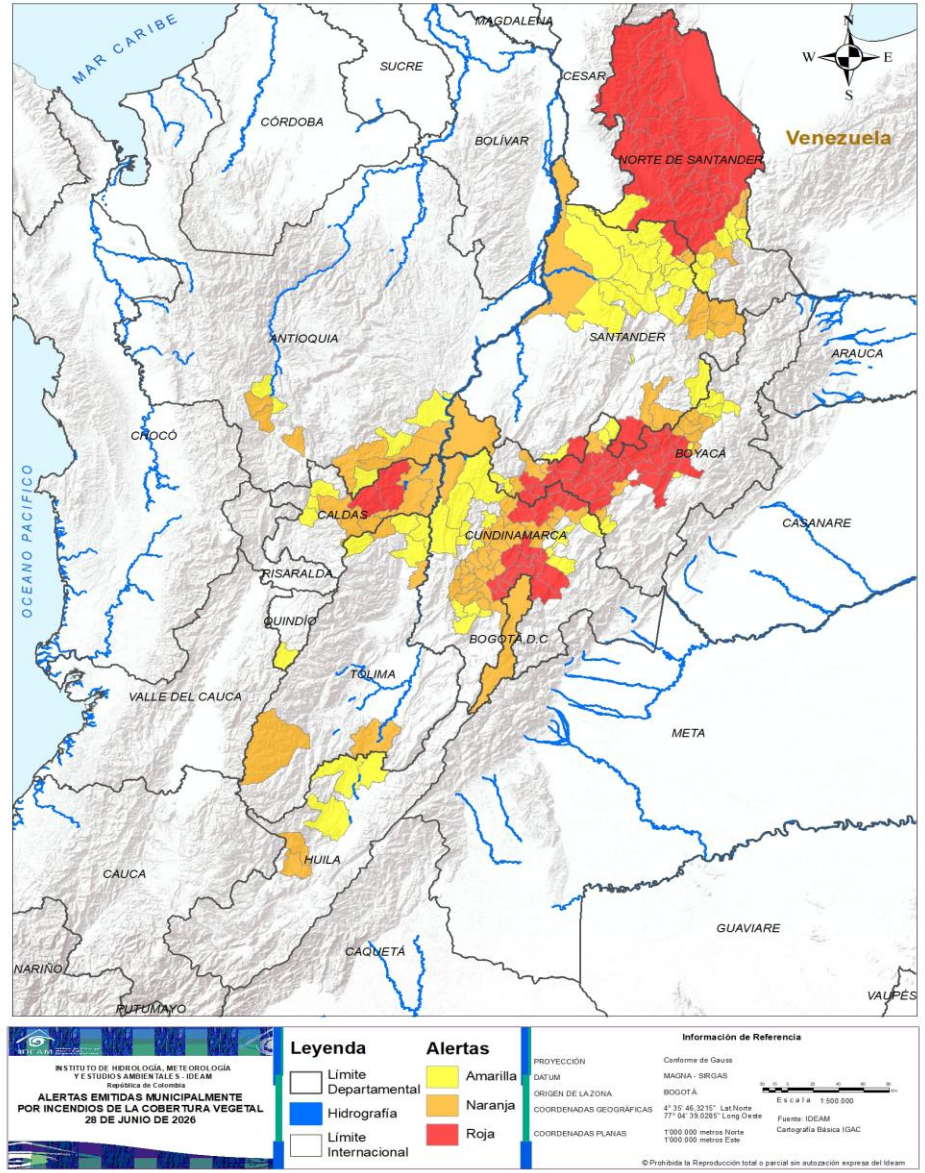


| ALERTA | SITIOS PARA LOS CUALES SE GENERA LA ALERTA |
|---|---|
| | BOYACÁ : Arcabuco, Buenavista, Caldas, Chiquinquirá, Chivatá, Chíquiza, Coper, Cucaita, Cómbita, Duitama, Firavitoba, Floresta, Gachantivá, Maripí, Motavita, Nobsa, Paipa, Pesca, Ráquira, Saboyá, Samacá, San Miguel De Sema, Santa Rosa De Viterbo, Santa Sofía, Sogamoso, Sora, Sotaquirá, Sutamarchán, Sáchica, Tibasosa, Tinjacá, Toca, Tuta, Ventaquemada, Villa De Leyva.<br>CALDAS : Pensilvania, Samaná.<br>CUNDINAMARCA : Cajicá, Carmen De Carupa, Chía, Cota, Funza, Fúquene, Guachetá, Guasca, La Calera, Madrid, Mosquera, San Cayetano, Simijaca, Sopó, Subachoque, Susa, Tabio, Tenjo, Tocancipá, Zipaquirá.<br>NORTE DE SANTANDER : Arboledas, Bochalema, Bucarasica, Convención, Cucutilla, Cáchira, Durania, El Carmen, El Tarra, El Zulia, Gramalote, Hacarí, La Playa, Lourdes, Ocaña, Salazar, San Calixto, San Cayetano, San José De Cúcuta, Santiago, Sardinata, Teorama, Tibú, Villa Caro, Ábrego.<br>SANTANDER : Gámbita, Puente Nacional, Suratá. |
| | ANTIOQUIA : Argelia, Betulia, Concordia, Fredonia, Puerto Triunfo, Sonsón.<br>BOGOTÁ, D.C. : Bogotá, D.C..<br>BOYACÁ : Belén, Betéitiva, Briceño, Cerinza, Corrales, Moniquirá, Muzo, Pauna, Paz De Río, Puerto Boyacá, Tunja, Turmequé, Tutazá.<br>CALDAS : La Dorada, Manzanares, Marquetalia, Marulanda, Norcasia, Salamina, Victoria.<br>CUNDINAMARCA : Albán, Anolaima, Bituima, Bojacá, Cachipay, Cogua, El Rosal, Facatativá, Guayabal De Síquima, La Mesa, La Vega, Lenguazaque, Pacho, Paime, Puerto Salgar, Quipile, San Antonio Del Tequendama, San Francisco, Sasaima, Soacha, Supatá, Sutatausa, Tausa, Tena, Vergara, Villa De San Diego De Ubaté, Villagómez, Zipacón.<br>HUILA : Tesalia, Íquira.<br>NORTE DE SANTANDER : Los Patios, Pamplona, Villa Del Rosario.<br>SANTANDER : Barrancabermeja, California, Cerrito, Charalá, Concepción, Encino, Guaca, Puerto Wilches, San Andrés, Vetas.<br>TOLIMA : Ambalema, Fresno, Natagaima, Rioblanco. |

# Pronóstico de la Amenaza por Incendios de la Cobertura Vegetal

# REGIÓN ANDINA

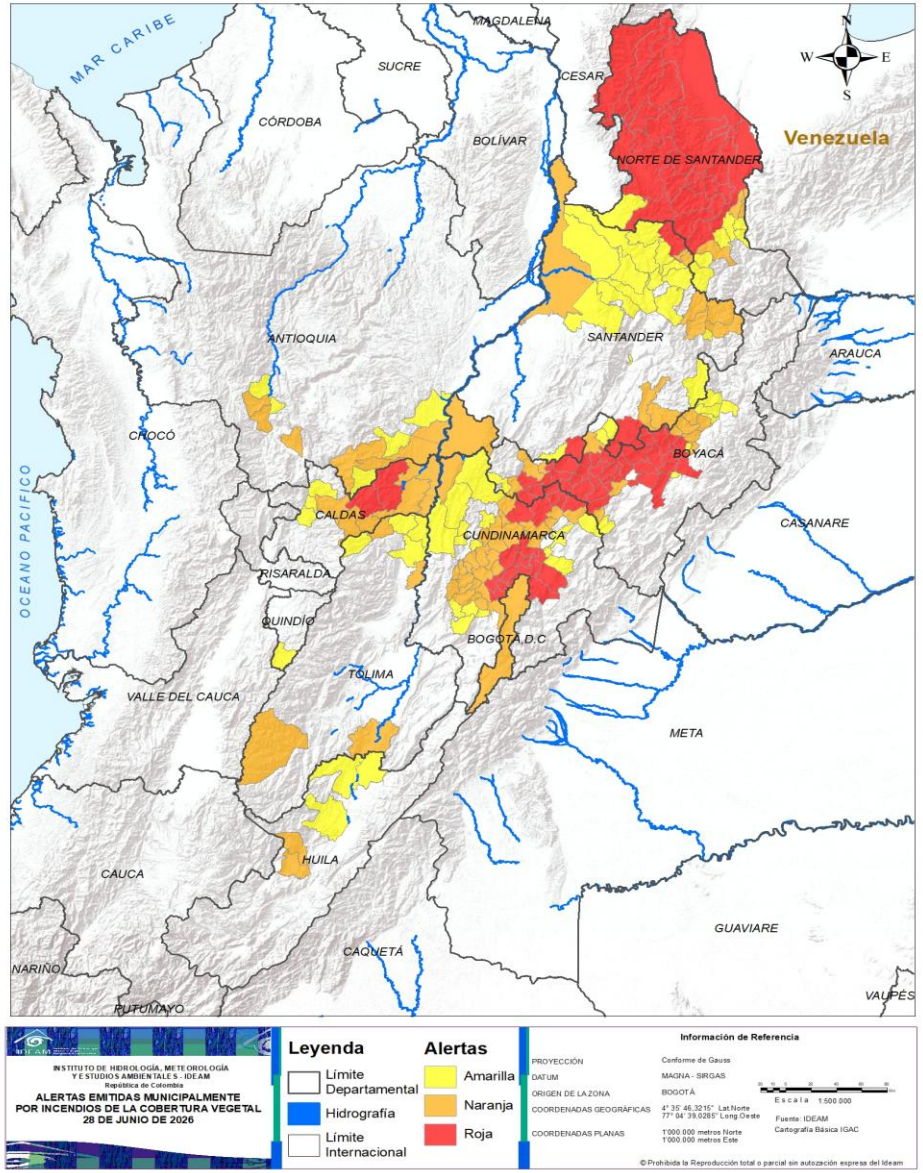


| ALERTA | SITIOS PARA LOS CUALES SE GENERA LA ALERTA |
|---|---|
| | ANTIOQUIA : Anzá, Armenia, Nariño, Puerto Nare, San Francisco.<br>BOYACÁ : Busbanzá, Chitaraque, Iza, Jericó, Quípama, Sativanorte, Sativasur, Susacón, Togüí, Úmbita.<br>CALDAS : Filadelfia, La Merced, Pácora.<br>CUNDINAMARCA : Anapoima, Caparrapí, El Colegio, El Peñón, Gachancipá, Granada, Guaduas, Guatavita, Nocaima, Quebradanegra, Suesca, Villapinzón, Viotá, Yacopí, Útica.<br>HUILA : Aipe, Palermo, Villavieja.<br>NORTE DE SANTANDER : Chinácota, Herrán, La Esperanza, Mutiscua, Pamplonita, Ragonvalia, Silos.<br>QUINDÍO : Génova.<br>SANTANDER : Albania, Betulia, Bucaramanga, Charta, El Playón, Girón, Lebrija, Matanza, Málaga, Onzaga, Palmar, Piedecuesta, Rionegro, Sabana De Torres, San Vicente De Chucurí, Tona.<br>TOLIMA : Armero, Herveo, Honda, San Sebastián De Mariquita. |

# Pronóstico de la Amenaza por Incendios de la Cobertura Vegetal

# REGIÓN PACÍFICO

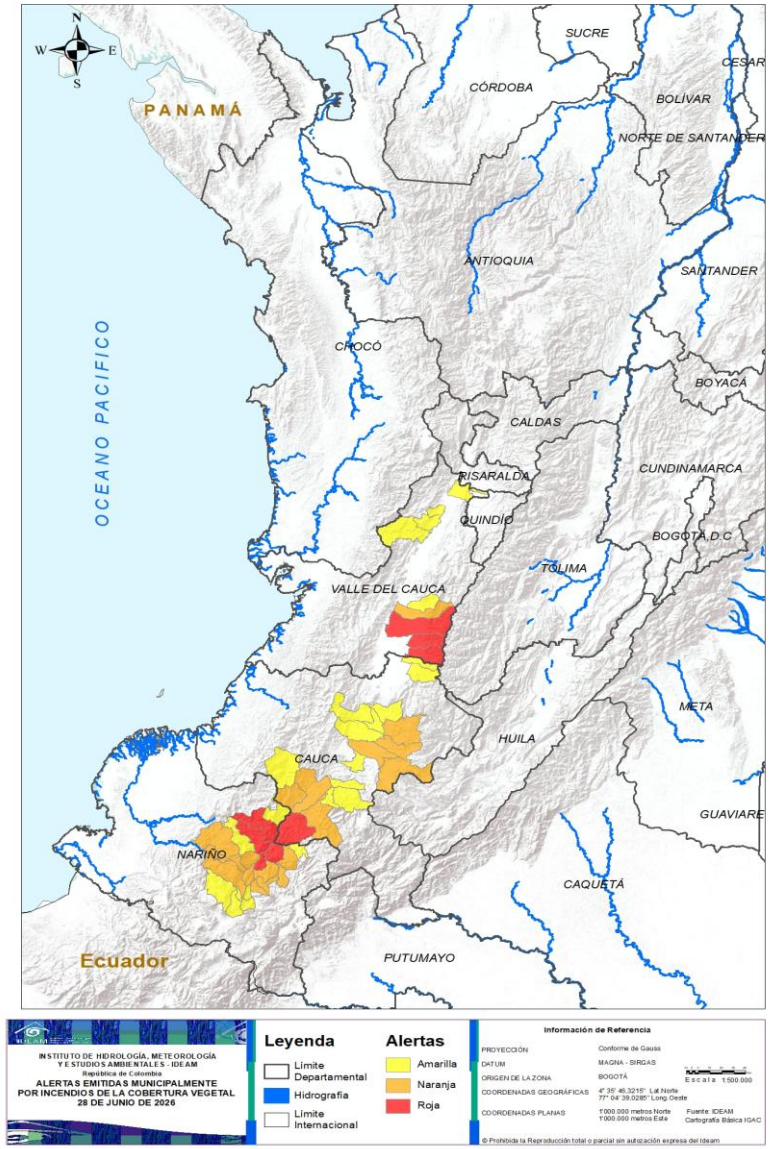


| ALERTA | SITIOS PARA LOS CUALES SE GENERA LA ALERTA |
|---|---|
| | CAUCA : Mercaderes.<br>NARIÑO : El Peñol, El Rosario, Policarpa, Taminango.<br>VALLE DEL CAUCA : Florida, Palmira, Pradera. |
| | CAUCA : Balboa, Bolívar, Patía, Popayán, Puracé, Silvia, Totoró.<br>NARIÑO : Chachagüí, El Tambo, La Florida, La Llanada, Linares, Los Andes, Samaniego, San Lorenzo, Sandoná.<br>VALLE DEL CAUCA : El Cerrito. |
| | CAUCA : Argelia, Cajibío, Caldono, Corinto, La Sierra, La Vega, Miranda, Morales, Piendamó - Tunía, Sucre, Timbío.<br>NARIÑO : Ancuya, Cumbitara, Guaitarilla, La Unión, Leiva, Providencia, Santacruz, Túquerres.<br>VALLE DEL CAUCA : Bolívar, Cartago, Ginebra, La Unión, Roldanillo, Ulloa. |

# Pronóstico de la Amenaza por Incendios de la Cobertura Vegetal

# REGIÓN ORINOQUÍA

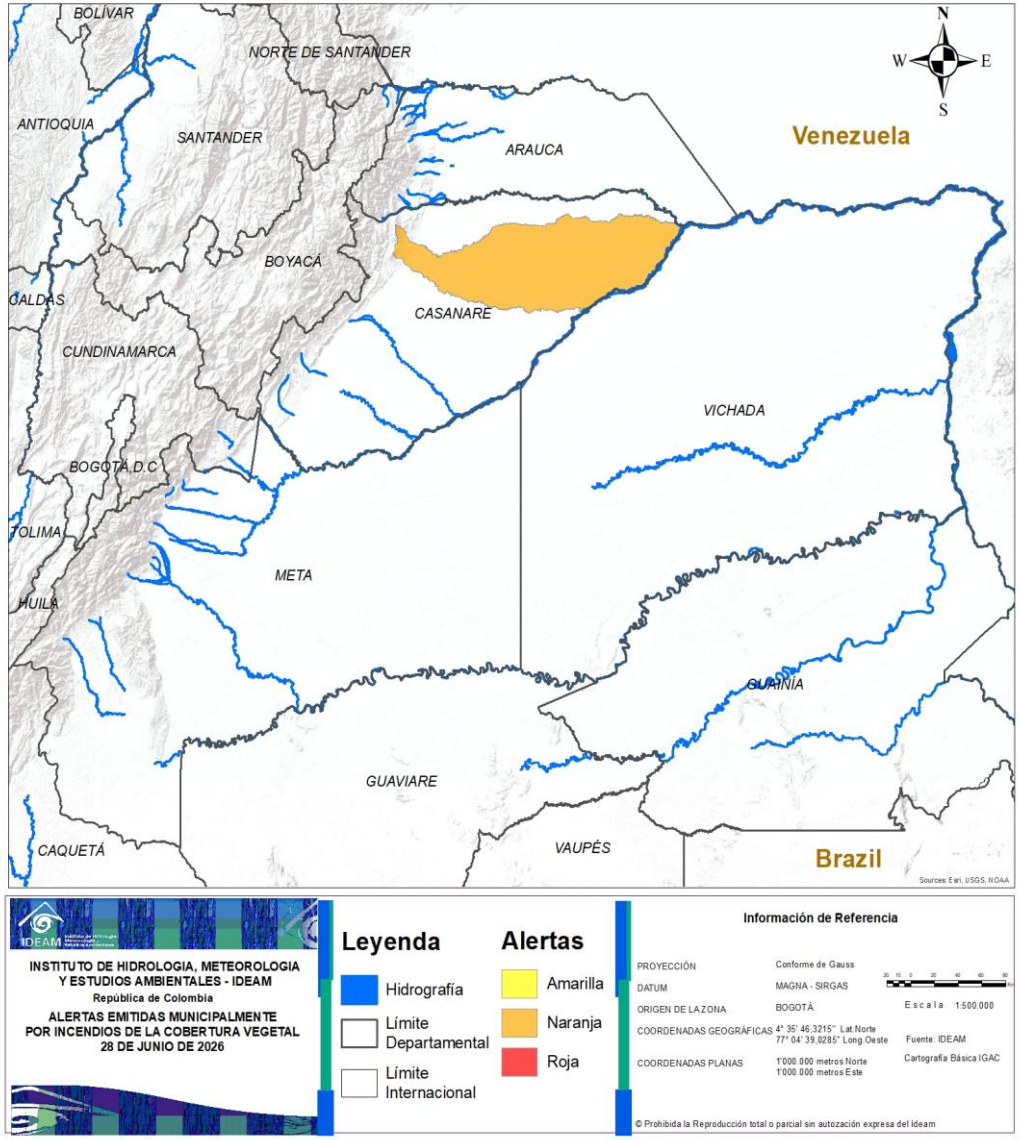


| ALERTA | SITIOS PARA LOS CUALES SE GENERA LA ALERTA |
|---|---|
| | CASANARE : Paz De Ariporo. |

# Pronóstico de la Amenaza por Incendios de la Cobertura Vegetal

# REGIÓN AMAZONIA

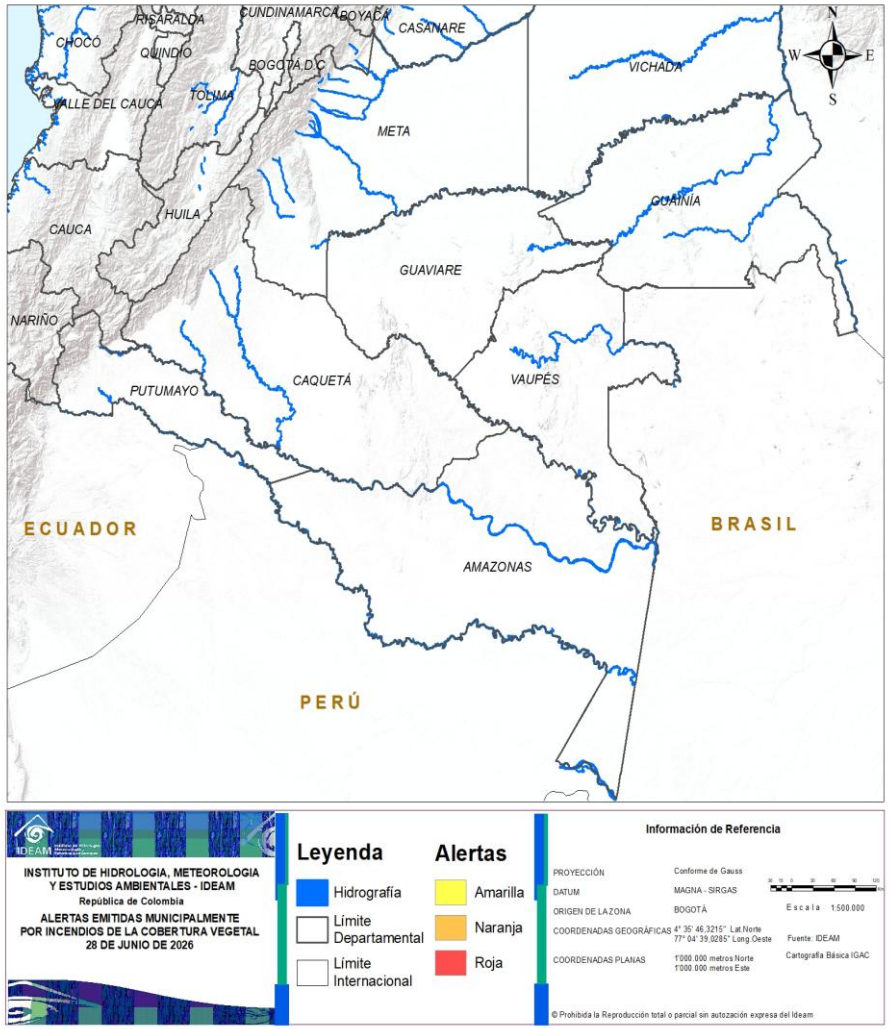


## CONDICIONES NORMALES

# DEFINICIONES Y RECOMENDACIONES

| DEFINICIONES | RECOMENDACIONES |
|---|---|
| Amenaza: Peligro latente de que un evento físico de origen natural, o causado, o inducido por la acción humana de manera accidental, se presente con una severidad suficiente para causar pérdida de vidas, lesiones u otros impactos en la salud, así como también daños y pérdidas en los bienes, la infraestructura, los medios de sustento, la prestación de servicios y los recursos ambientales (Ley 1523 de 2012).<br><br>Conato (Incendio): Fuego de origen natural o antrópico que afecta o destruye una extensión inferior a 5.000 m2, de cualquier tipo de cobertura vegetal, ya sea en zona urbana o rural.<br><br>Incendio de la cobertura vegetal: Fuego sobre la cobertura vegetal de origen natural o antrópico que se propaga sin control, que causa perturbaciones ecológicas afectando o destruyendo una extensión superior a 5.000 m2, ya sea en zona urbana o rural, que responde al tipo de vegetación, cantidad de combustible, oxígeno, condiciones meteorológicas, topografía, actividades humanas, entre otras.<br><br>Incendio forestal: Un incendio forestal es un "fuego que, cualquiera sea su origen, se propaga sin control en terrenos rurales a través de vegetación leñosa, arbustiva o herbácea, ya sea viva o muerta". Es decir, no solo se queman los árboles, sino que se destruye todo un ecosistema de especies vegetales silvestres y también animales que habitan en estos terrenos. (Conaf, 2019) | A la comunidad en general, a los turistas y caminantes apagar debidamente las fogatas y no dejar residuos tipo vidrio que sirvan como elementos concentradores de la radiación solar e igualmente reportar a las autoridades en caso de ocurrencia de incendios.<br><br>A los consejos departamentales y municipales, las autoridades ambientales regionales y locales, mantener activos los planes de prevención y atención de incendios con el fin de evitar la ocurrencia y propagación de los mismos especialmente en áreas de reserva forestal y del Sistema Nacional de Parques Nacionales Naturales.<br><br>A los sistemas regionales y locales de bomberos disponer de los elementos necesarios para la atención oportuna de eventos de incendio de la cobertura vegetal |

**Ghisliane Echeverry Prieto | Directora General**
**Jennifer Dorado Delgado | Jefe Oficina del Servicio de Pronóstico y Alertas**

**Elaboró:**
Lina María Pinto Hernández(Profesional de turno).

**OFICINA DEL SERVICIO DE PRONÓSTICO Y ALERTAS**
http://www.ideam.gov.co
**Correos electrónicos**: servicio@ideam.gov.co, alertas@ideam.gov.co
Calle 25D N° 96B - 70, piso 3. Bogotá, D.C.
Teléfono: 3075625 ext. 1334 -1336.

**VISITA NUESTRAS REDES SOCIALES**

InstitutoIDEAM

@IDEAMColombia

IdeamColombia

Ideam.Instituto