Pronóstico de la Amenaza por Incendios de la Cobertura Vegetal

IDEAM

Boletín No.

180

Actualización: 29 de junio de 2026 – 12:00 HLC.
Alertas vigentes hasta: 30 de junio de 2026 – 12:00 HLC.

Alerta ROJA

PARA TOMAR ACCIÓN Advierte a los sistemas de prevención y atención de desastres sobre la amenaza que puede ocasionar un fenómeno con efectos adversos sobre la población, el cual requiere la atención inmediata por parte de la población y de los cuerpos de atención y socorro. Se emite una alerta sólo cuando la identificación de un evento extraordinario indique la probabilidad de amenaza inminente y cuando la gravedad del fenómeno implique la movilización de personas y equipos, interrumpiendo el normal desarrollo de sus actividades cotidianas.

Alerta NARANJA

PARA PREPARARSE Indica la presencia de un fenómeno. No implica amenaza inmediata y como tanto es catalogado como un mensaje para informarse y prepararse. El aviso implica vigilancia continua ya que las condiciones son propicias para el desarrollo de un fenómeno, sin que se requiera permanecer alerta.

Alerta AMARILLA

PARA INFORMARSE Es un mensaje oficial por el cual se difunde información. Por lo regular se refiere a eventos observados o registrados y puede contener algunos elementos de pronóstico a manera de orientación. Por sus características pretéritas y futuras difiere del aviso y de la alerta, y por lo general no está encaminado a alertar sino a informar

CONDICIONES NORMALES

CONDICIONES NORMALES La información que se suministra se encuentra dentro de los rangos normales.

RESUMEN

Debido a la precipitación y temperatura máxima que se han dado en los últimos días, se presentan condiciones de:

Alerta Alta: Para algunos municipios de los departamentos de Antioquia, Atlántico, Bogotá, D.C., Bolívar, Boyacá, Caldas, Cauca, Cesar, Cundinamarca, Córdoba, La Guajira, Magdalena, Nariño, Norte de Santander, Santander, Tolima y Valle del Cauca.

Alerta Moderada: Para algunos municipios de los departamentos de Antioquia, Atlántico, Bolívar, Boyacá, Caldas, Cauca, Cesar, Cundinamarca, Córdoba, La Guajira, Magdalena, Nariño, Norte de Santander, Quindío, Santander, Sucre, Tolima y Valle del Cauca.

Alerta Baja: En algunos municipios de las regiones Andina, Caribe, Orinoquía y Pacífico.

Mapa de Pronóstico de la Amenaza por Incendios de la Cobertura Vegetal

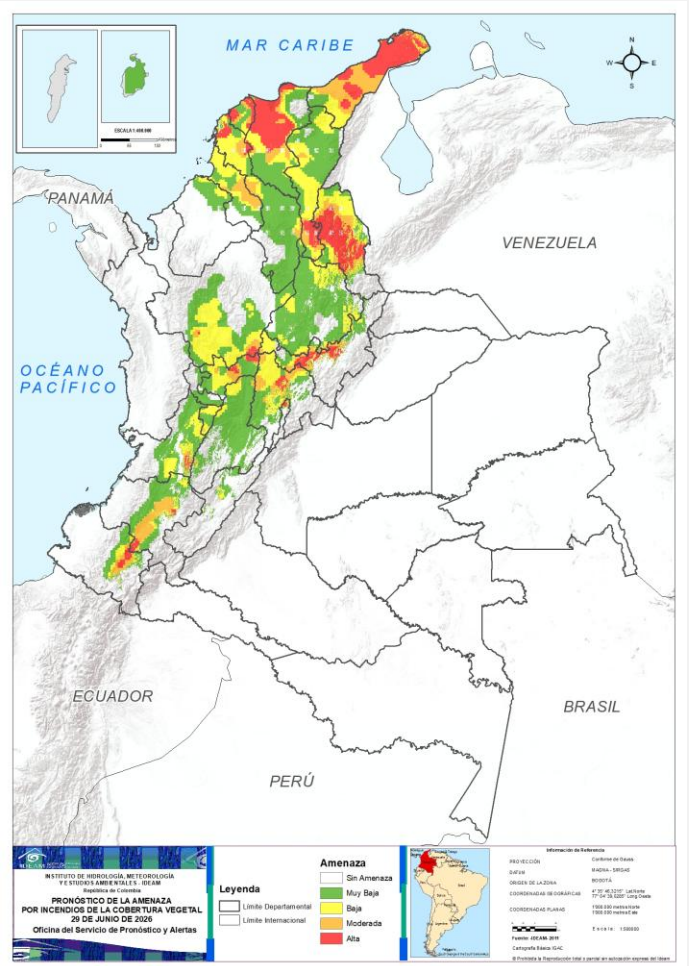

Pronóstico de la Amenaza por Incendios de la Cobertura Vegetal

Gráfica de seguimiento de alertas por pronóstico de la amenaza de incendios de la cobertura vegetal para Colombia durante los últimos 30 días

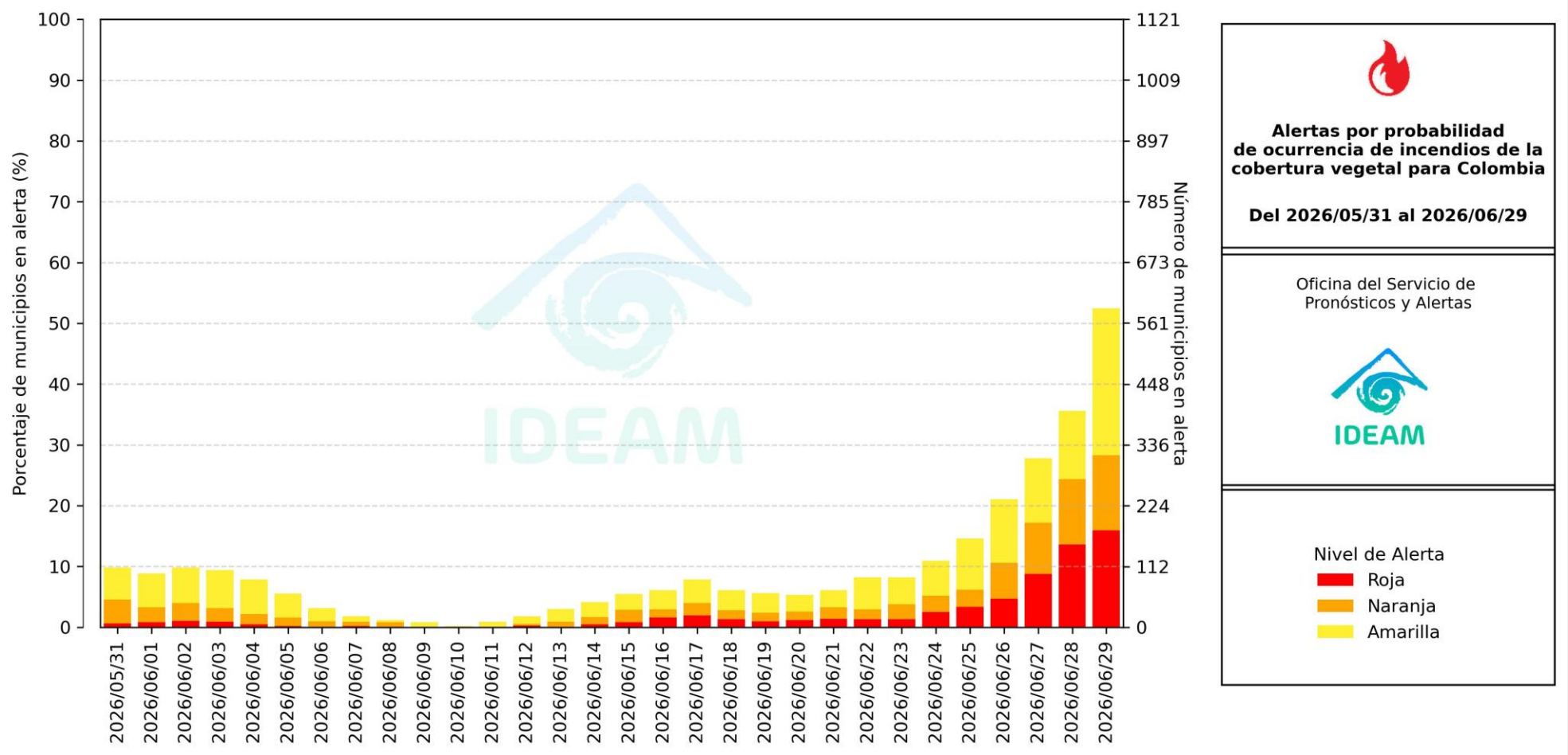

El eje horizontal presenta la fecha de evaluación de las alertas, el eje vertical izquierdo el porcentaje de municipios* en alerta y el eje vertical derecho el número total de éstos; categorizando las alertas en una barra apilada según su nivel de amenaza: alta (rojo), moderada (naranja) y baja (amarillo).

** Municipios oficiales registrados por el DANE representado el 100% (1121 municipios) a la fecha.*

Pronóstico de la Amenaza por Incendios de la Cobertura Vegetal

Actualización: 29 de junio de 2026 | 12:00 HLC

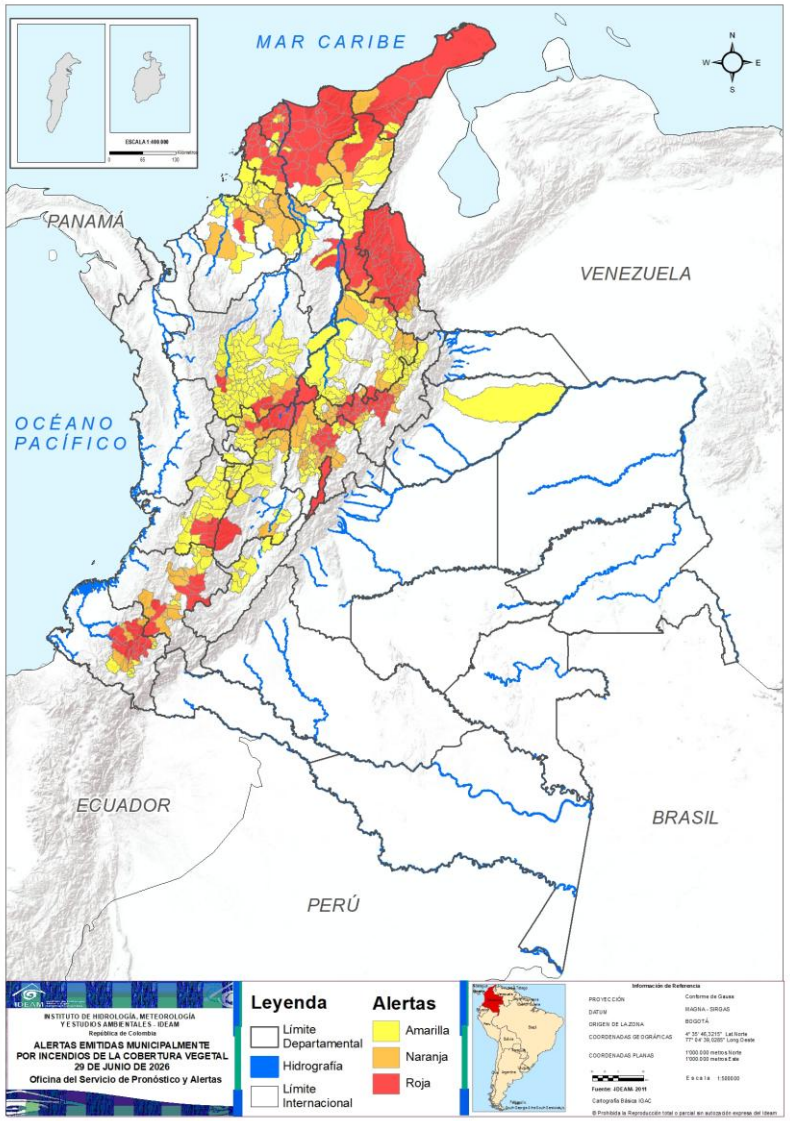

Municipios por regiones:

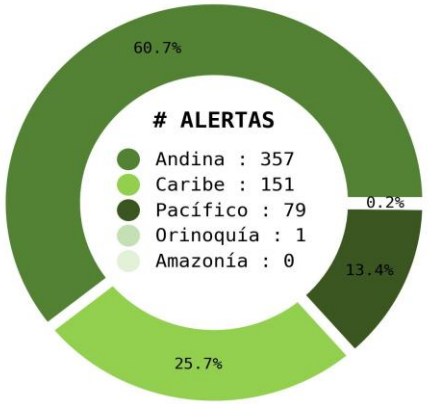

TOTAL MUNICIPIOS : 588

FECHA : 2026-06-29

DEPARTAMENTO	#
BOYACÁ	27
NORTE DE SANTANDER	27
MAGDALENA	21
ATLÁNTICO	17
BOLÍVAR	16
CUNDINAMARCA	13
NARIÑO	13
LA GUAJIRA	11
CESAR	7
CALDAS	6
CAUCA	6
ANTIOQUIA	5
VALLE DEL CAUCA	4
SANTANDER	3
BOGOTÁ, D.C.	1
CÓRDOBA	1
TOLIMA	1
TOTAL	**179**

DEPARTAMENTO	#
CUNDINAMARCA	32
BOYACÁ	19
CAUCA	12
SANTANDER	12
SUCRE	9
NARIÑO	8
ANTIOQUIA	6
BOLÍVAR	6
CALDAS	6
NORTE DE SANTANDER	6
TOLIMA	6
CESAR	5
CÓRDOBA	4
ATLÁNTICO	2
MAGDALENA	2
LA GUAJIRA	1
VALLE DEL CAUCA	1
QUINDÍO	1
TOTAL	**138**

DEPARTAMENTO	#
ANTIOQUIA	71
SANTANDER	33
CUNDINAMARCA	20
BOYACÁ	19
VALLE DEL CAUCA	19
TOLIMA	16
CESAR	12
SUCRE	12
CALDAS	9
CAUCA	9
QUINDÍO	9
CÓRDOBA	8
NARIÑO	7
BOLÍVAR	6
HUILA	6
ATLÁNTICO	4
MAGDALENA	4
LA GUAJIRA	3
NORTE DE SANTANDER	2
CASANARE	1
RISARALDA	1
TOTAL	**271**

Pronóstico de la Amenaza por Incendios de la Cobertura Vegetal

REGIÓN CARIBE

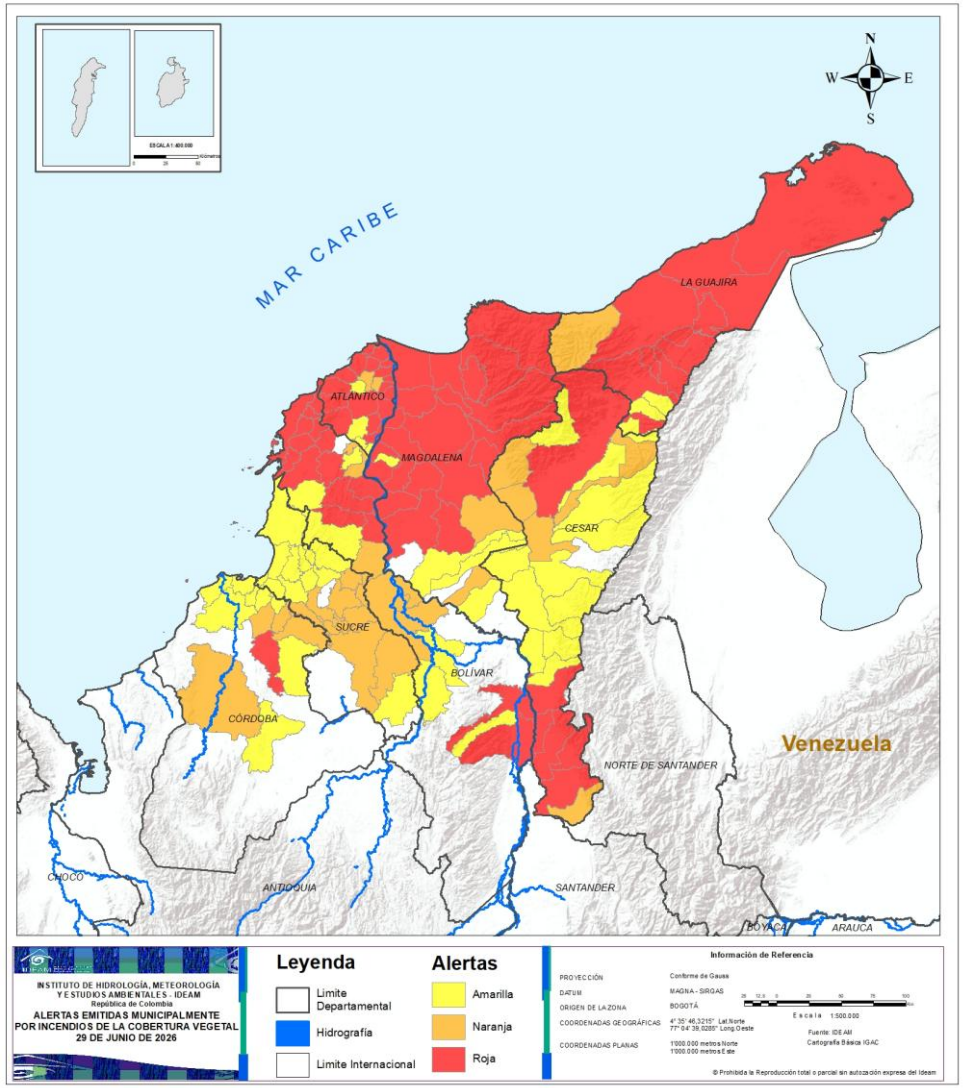

ALERTA	SITIOS PARA LOS CUALES SE GENERA LA ALERTA
	ATLÁNTICO : Barranquilla, Campo De La Cruz, Candelaria, Galapa, Juan De Acosta, Luruaco, Malambo, Palmar De Varela, Piojó, Ponedera, Puerto Colombia, Repelón, Sabanagrande, Sabanalarga, Santo Tomás, Soledad, Tubará. BOLÍVAR : Arjona, Cartagena De Indias, Clemencia, El Guamo, Mahates, Morales, Río Viejo, San Estanislao, San Jacinto, San Juan Nepomuceno, Santa Catalina, Santa Rosa, Turbaco, Turbana, Villanueva, Zambrano. CESAR : Aguachica, Gamarra, González, La Gloria, Río De Oro, San Martín, Valledupar. CÓRDOBA : Ciénaga De Oro. LA GUAJIRA : Albania, Barrancas, Distracción, Fonseca, Hatonuevo, Maicao, Manaure, Riohacha, San Juan Del Cesar, Uribia, Urumita. MAGDALENA : Algarrobo, Aracataca, Cerro De San Antonio, Chivolo, Ciénaga, El Piñón, El Retén, Fundación, Nueva Granada, Pedraza, Pivijay, Plato, Puebloviejo, Remolino, Sabanas De San Ángel, Salamina, Santa Marta, Sitionuevo, Tenerife, Zapayán, Zona Bananera.
	ATLÁNTICO : Baranoa, Polonuevo. BOLÍVAR : Calamar, Cicuco, Córdoba, Magangué, Santa Cruz De Mompox, Talaigua Nuevo. CESAR : Bosconia, El Copey, El Paso, La Paz, San Alberto. CÓRDOBA : Chimá, Chinú, Montería, San Andrés De Sotavento. LA GUAJIRA : Dibulla. MAGDALENA : Ariguaní, San Sebastián De Buenavista. SUCRE : Buenavista, Corozal, El Roble, Galeras, Sampués, San Benito Abad, San Luis De Sincé, San Pedro, Sucre.

Pronóstico de la Amenaza por Incendios de la Cobertura Vegetal

REGIÓN CARIBE

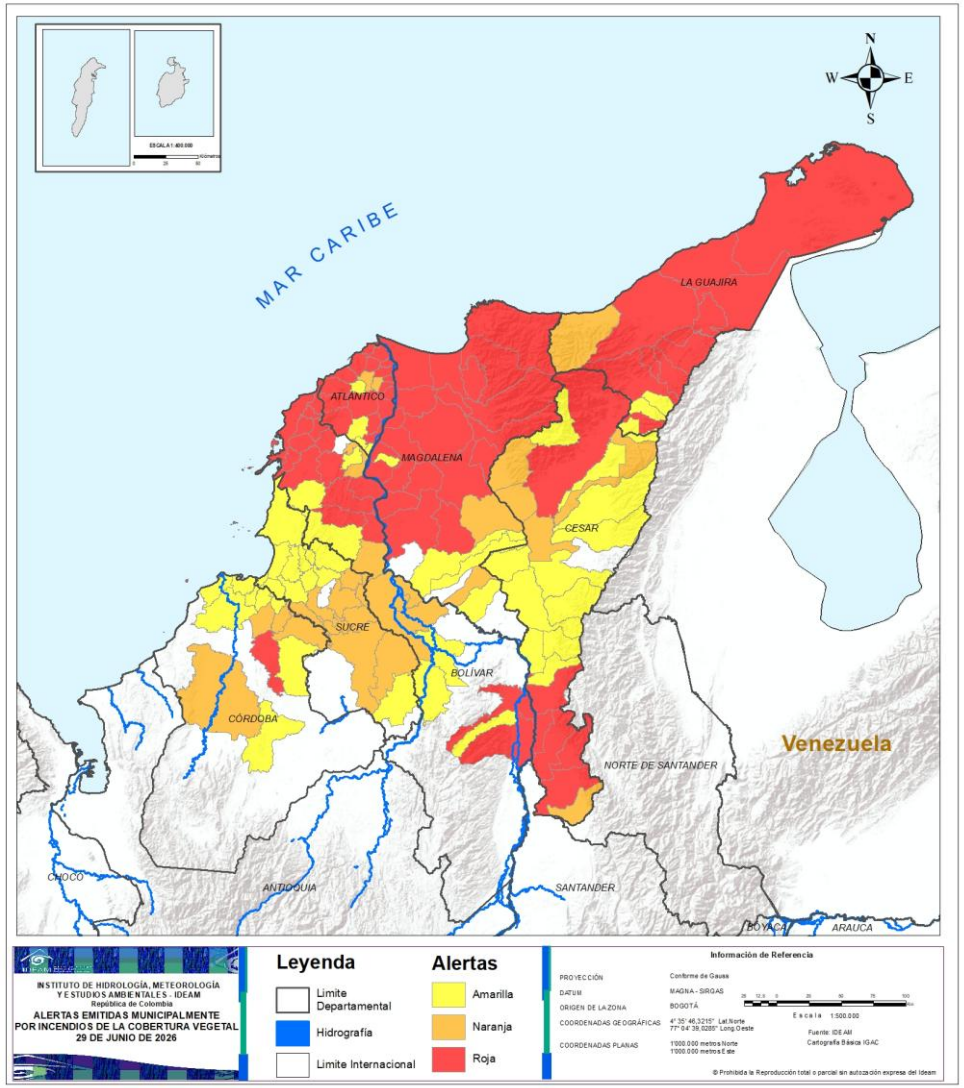

ALERTA	SITIOS PARA LOS CUALES SE GENERA LA ALERTA
	ATLÁNTICO : Manatí, Santa Lucía, Suan, Usiacurí. BOLÍVAR : Achí, Arenal, Arroyohondo, El Carmen De Bolívar, María La Baja, Pinillos. CESAR : Agustín Codazzi, Astrea, Becerril, Chimichagua, Chiriguaná, Curumaní, Manaure Balcón Del Cesar, Pailitas, Pelaya, Pueblo Bello, San Diego, Tamalameque. CÓRDOBA : Lorica, Momil, Planeta Rica, Purísima De La Concepción, Sahagún, San Antero, San Bernardo Del Viento, Tuchín. LA GUAJIRA : El Molino, La Jagua Del Pilar, Villanueva. MAGDALENA : Concordia, Guamal, Pijiño Del Carmen, Santa Ana. SUCRE : Chalán, Colosó, Coveñas, Los Palmitos, Majagual, Morroa, Ovejas, Palmito, San José De Toluviejo, San Onofre, Santiago De Tolú, Sincelejo.

Pronóstico de la Amenaza por Incendios de la Cobertura Vegetal

REGIÓN ANDINA

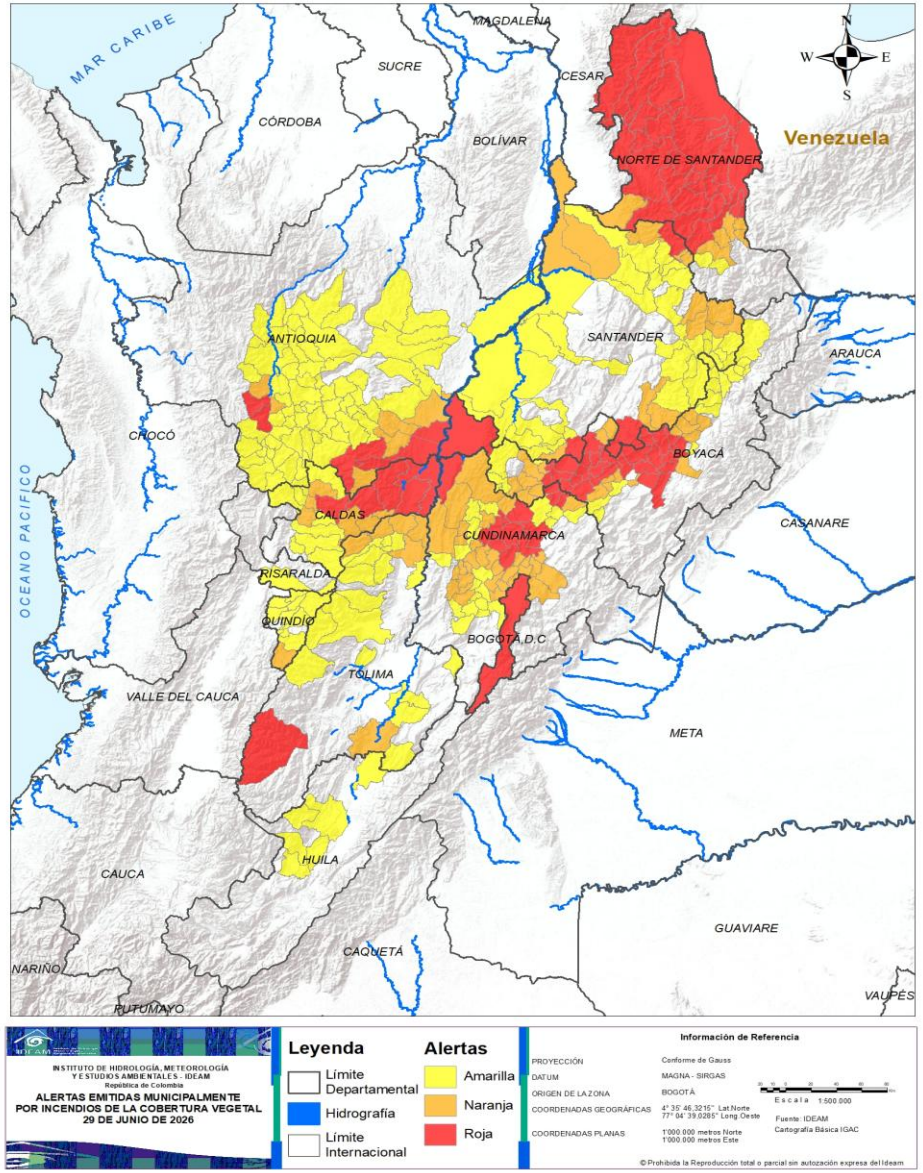

ALERTA	SITIOS PARA LOS CUALES SE GENERA LA ALERTA
	ANTIOQUIA : Argelia, Betulia, Concordia, Puerto Triunfo, Sonsón. BOGOTÁ, D.C. : Bogotá, D.C.. BOYACÁ : Arcabuco, Caldas, Chiquinquirá, Chíquiza, Cómbita, Duitama, Firavitoba, Floresta, Gachantivá, Moniquirá, Nobsa, Paipa, Pesca, Puerto Boyacá, Ráquira, Saboyá, San Miguel De Sema, Santa Rosa De Viterbo, Santa Sofía, Sotaquirá, Sutamarchán, Sáchica, Tibasosa, Tinjacá, Toca, Tuta, Villa De Leyva. CALDAS : La Dorada, Norcasia, Pensilvania, Salamina, Samaná, Victoria. CUNDINAMARCA : Cogua, Fúquene, Pacho, Puerto Salgar, San Cayetano, Simijaca, Subachoque, Supatá, Susa, Tausa, Vergara, Villagómez, Zipaquirá. NORTE DE SANTANDER : Arboledas, Bochalema, Bucarasica, Convención, Cucutilla, Cáchira, Durania, El Carmen, El Tarra, El Zulia, Gramalote, Hacarí, La Playa, Los Patios, Lourdes, Ocaña, Salazar, San Calixto, San Cayetano, San José De Cúcuta, Santiago, Sardinata, Teorama, Tibú, Villa Caro, Villa Del Rosario, Ábrego. SANTANDER : Gámbita, Puente Nacional, Suratá. TOLIMA : Rioblanco.
	ANTIOQUIA : Anzá, Armenia, Nariño, Puerto Nare, San Francisco, San Luis. BOYACÁ : Belén, Betéitiva, Briceño, Buenavista, Cerinza, Chitaraque, Chivatá, Coper, Cucaita, Maripí, Motavita, Muzo, Pauna, Paz De Río, Samacá, Sogamoso, Sora, Togüí, Tutazá. CALDAS : Filadelfia, La Merced, Manzanares, Marquetalia, Marulanda, Pácora. CUNDINAMARCA : Albán, Anolaima, Bituima, Cachipay, Cajicá, Caparrapí, Chía, Cota, El Peñón, El Rosal, Funza, Guachetá, Guaduas, Guasca, Guayabal De Síquima, La Calera, La Mesa, La Vega, Madrid, Mosquera, Nocaima, Paime, Quebradanegra, Quipile, San Francisco, Sasaima, Sopó, Tabio, Tenjo, Tocancipá, Yacopí, Útica. NORTE DE SANTANDER : Chinácota, Herrán, La Esperanza, Pamplona, Pamplonita, Ragonvalia. QUINDÍO : Génova. SANTANDER : Albania, California, Cerrito, Charalá, Concepción, El Playón, Encino, Guaca, Puerto Wilches, Sabana De Torres, San Andrés, Vetas. TOLIMA : Armero, Fresno, Herveo, Honda, Natagaima, San Sebastián De Mariquita.

Pronóstico de la Amenaza por Incendios de la Cobertura Vegetal

REGIÓN ANDINA

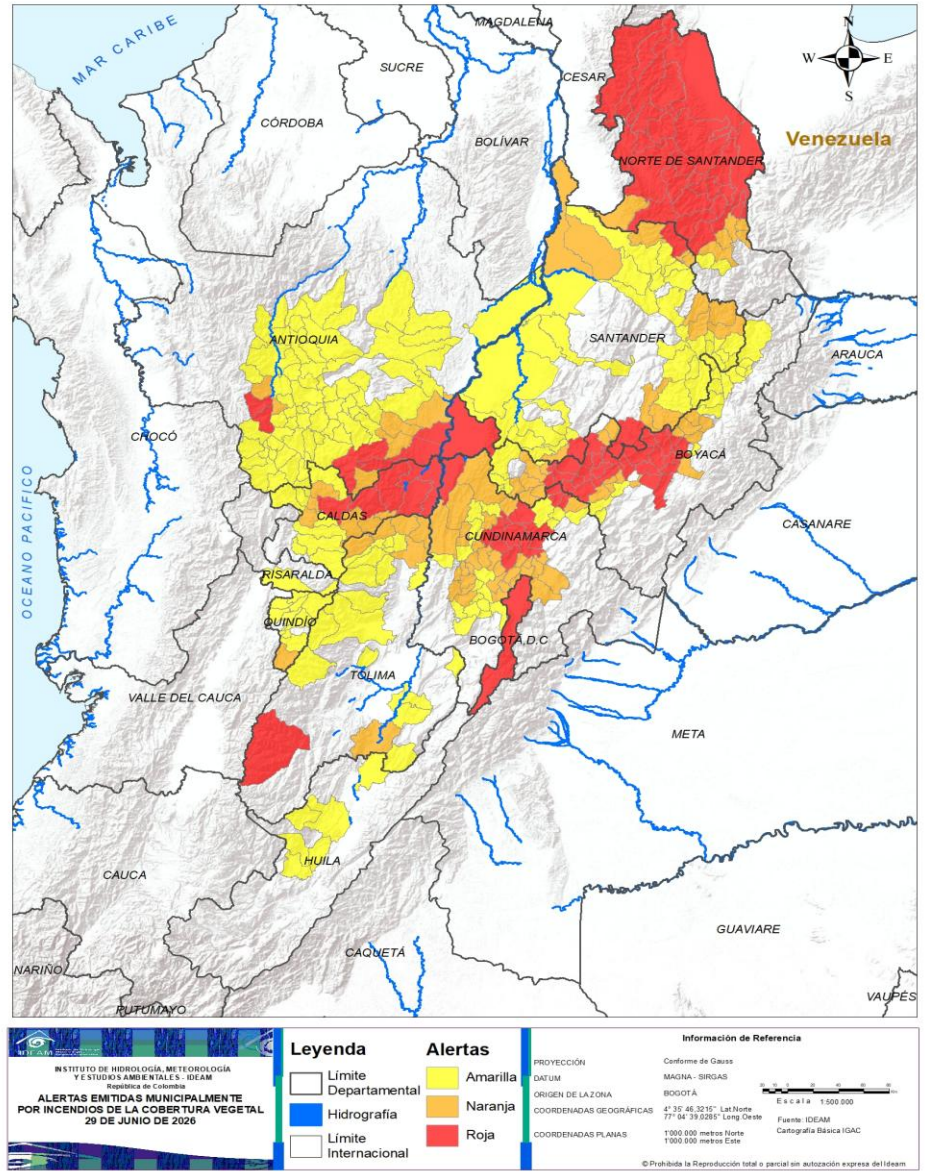

ALERTA	SITIOS PARA LOS CUALES SE GENERA LA ALERTA
	ANTIOQUIA : Abejorral, Amagá, Amalfi, Andes, Angelópolis, Angostura, Bello, Belmira, Betania, Buriticá, Caicedo, Caldas, Caracolí, Caramanta, Ciudad Bolívar, Cocorná, Concepción, Copacabana, Donmatías, Ebéjico, El Carmen De Viboral, El Santuario, Entrerríos, Envigado, Fredonia, Giraldo, Granada, Guarne, Heliconia, Hispania, Itagüí, Jardín, Jericó, La Ceja, La Estrella, La Pintada, La Unión, Liborina, Maceo, Marinilla, Medellín, Montebello, Olaya, Peñol, Pueblorrico, Retiro, Rionegro, Sabanalarga, Sabaneta, Salgar, San Andrés De Cuerquía, San Carlos, San Jerónimo, San José De La Montaña, San Pedro De Los Milagros, San Roque, San Vicente Ferrer, Santa Bárbara, Santa Fé De Antioquia, Santa Rosa De Osos, Sopetrán, Tarso, Titiribí, Támesis, Valparaíso, Vegachí, Venecia, Yalí, Yarumal, Yolombó, Yondó. BOYACÁ : Boavita, Chiscas, Corrales, Covarachía, El Espino, Guacamayas, La Victoria, Otanche, Panqueba, Quípama, San Mateo, Sativanorte, Soatá, Susacón, Tipacoque, Tunja, Tununguá, Turmequé, Ventaquemada. CALDAS : Aguadas, Aranzazu, Manizales, Marmato, Neira, Palestina, Riosucio, Supía, Villamaría. CUNDINAMARCA : Anapoima, Bojacá, Carmen De Carupa, Chaguaní, El Colegio, Facatativá, Granada, La Palma, La Peña, Lenguazaque, Nimaima, San Antonio Del Tequendama, Soacha, Sutatausa, Tena, Topaipí, Villa De San Diego De Ubaté, Villeta, Viotá, Zipacón. HUILA : Palermo, Santa María, Tesalia, Villavieja, Yaguará, Íquira. NORTE DE SANTANDER : Cácota, Mutiscua. QUINDÍO : Armenia, Buenavista, Calarcá, Circasia, Filandia, Montenegro, Pijao, Quimbaya, Salento. RISARALDA : Pereira. SANTANDER : Barrancabermeja, Bolívar, Bucaramanga, Capitanejo, Carcasí, Cepitá, Charta, Cimitarra, Coromoro, Curití, Enciso, Florián, Girón, Guavatá, Jesús María, La Belleza, Lebrija, Macaravita, Matanza, Mogotes, Molagavita, Málaga, Onzaga, Palmar, Piedecuesta, Puerto Parra, Rionegro, San Joaquín, San José De Miranda, San Miguel, Simacota, Sucre, Tona. TOLIMA : Alpujarra, Ambalema, Anzoátegui, Cajamarca, Casabianca, Falan, Ibagué, Icononzo, Líbano, Murillo, Palocabildo, Prado, Purificación, Roncesvalles, Valle De San Juan, Villahermosa.

Pronóstico de la Amenaza por Incendios de la Cobertura Vegetal

REGIÓN PACÍFICO

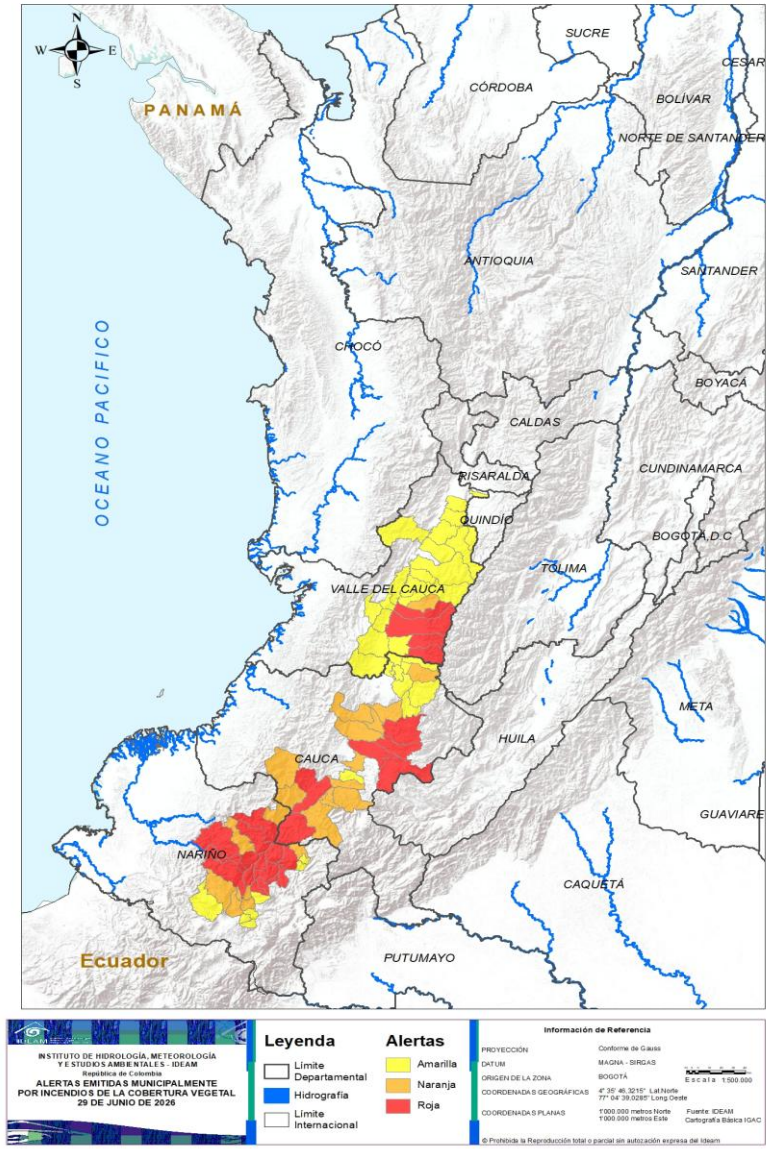

ALERTA	SITIOS PARA LOS CUALES SE GENERA LA ALERTA
	CAUCA : Mercaderes, Patía, Popayán, Puracé, Silvia, Totoró. NARIÑO : Chachagüí, El Peñol, El Rosario, El Tambo, La Florida, La Llanada, Linares, Los Andes, Policarpa, Samaniego, San Lorenzo, Sandoná, Taminango. VALLE DEL CAUCA : El Cerrito, Florida, Palmira, Pradera.
	CAUCA : Argelia, Balboa, Bolívar, Cajibío, Caldono, Corinto, La Sierra, La Vega, Morales, Piendamó - Tunía, Sucre, Timbío. NARIÑO : Ancuya, Cumbitara, Guaitarilla, La Unión, Leiva, Providencia, Santacruz, Túquerres. VALLE DEL CAUCA : Ginebra.
	CAUCA : Caloto, Guachené, Jambaló, Miranda, Padilla, Puerto Tejada, Rosas, Toribío, Villa Rica. NARIÑO : Arboleda, Consacá, Iles, Imués, Mallama, Ospina, San Pedro De Cartago. VALLE DEL CAUCA : Alcalá, Bolívar, Bugalagrande, Caicedonia, Cali, Candelaria, Guacarí, Guadalajara De Buga, Jamundí, La Cumbre, La Victoria, Obando, San Pedro, Sevilla, Tuluá, Vijes, Yotoco, Yumbo, Zarzal.

Pronóstico de la Amenaza por Incendios de la Cobertura Vegetal

REGIÓN ORINOQUÍA

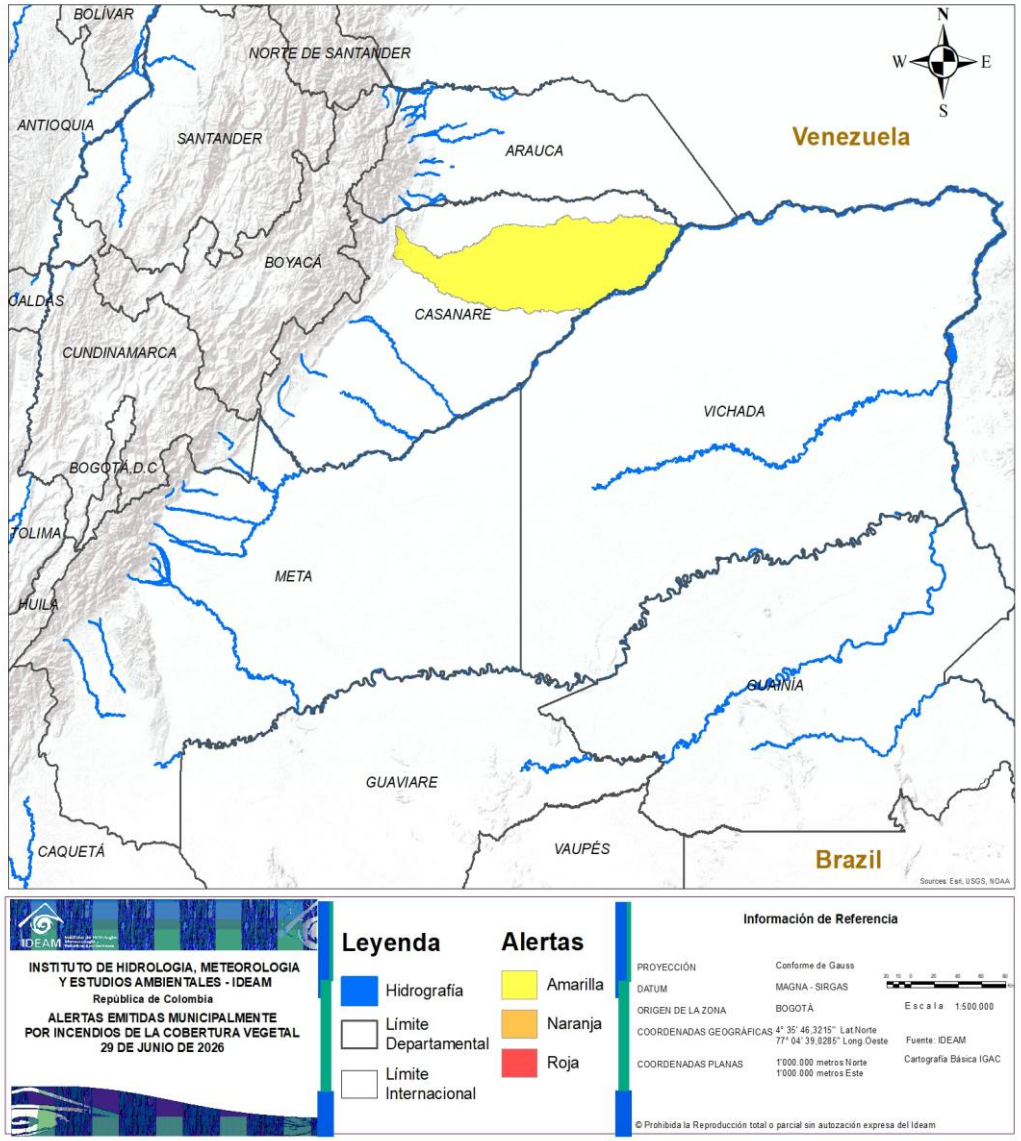

ALERTA	SITIOS PARA LOS CUALES SE GENERA LA ALERTA
	CASANARE : Paz De Ariporo.

Pronóstico de la Amenaza por Incendios de la Cobertura Vegetal

REGIÓN AMAZONIA

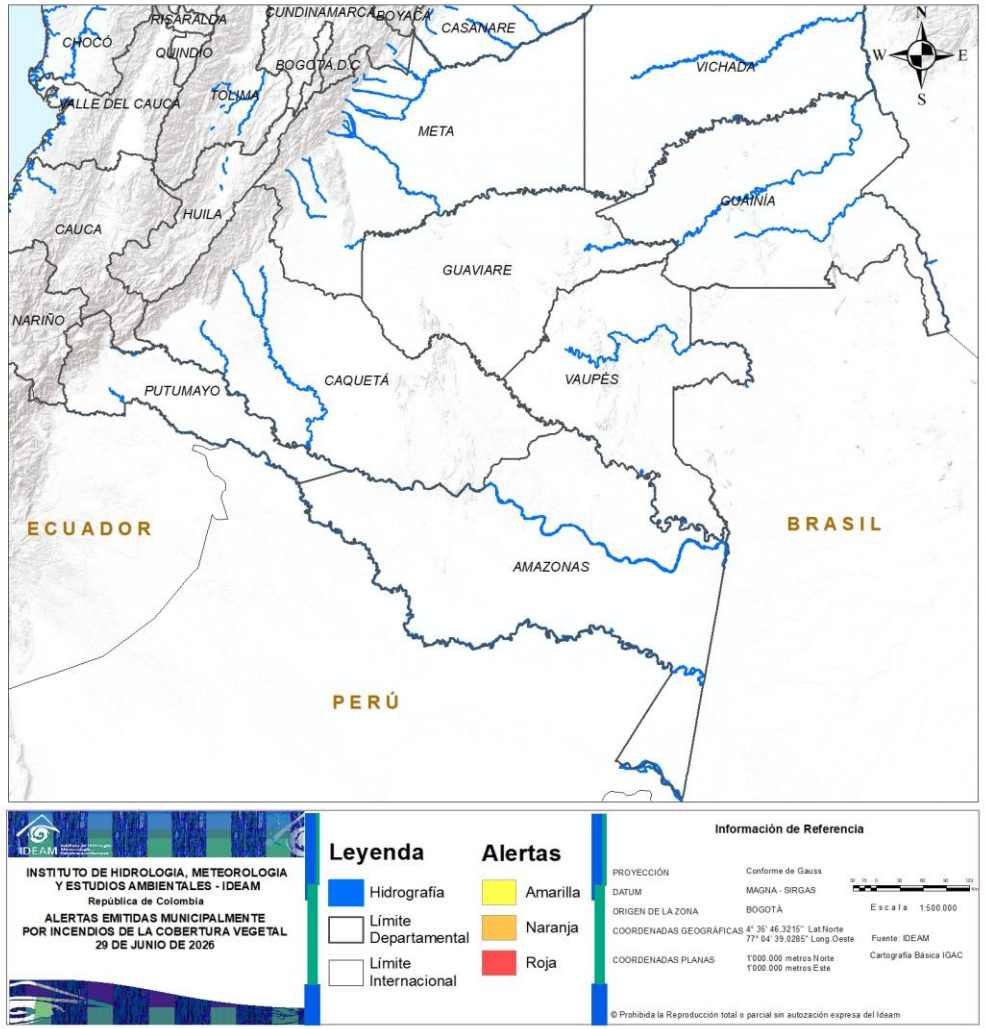

CONDICIONES NORMALES

DEFINICIONES Y RECOMENDACIONES

DEFINICIONES	RECOMENDACIONES
Amenaza: Peligro latente de que un evento físico de origen natural, o causado, o inducido por la acción humana de manera accidental, se presente con una severidad suficiente para causar pérdida de vidas, lesiones u otros impactos en la salud, así como también daños y pérdidas en los bienes, la infraestructura, los medios de sustento, la prestación de servicios y los recursos ambientales (Ley 1523 de 2012). Conato (Incendio): Fuego de origen natural o antrópico que afecta o destruye una extensión inferior a 5.000 m2, de cualquier tipo de cobertura vegetal, ya sea en zona urbana o rural. Incendio de la cobertura vegetal: Fuego sobre la cobertura vegetal de origen natural o antrópico que se propaga sin control, que causa perturbaciones ecológicas afectando o destruyendo una extensión superior a 5.000 m2, ya sea en zona urbana o rural, que responde al tipo de vegetación, cantidad de combustible, oxígeno, condiciones meteorológicas, topografía, actividades humanas, entre otras. Incendio forestal: Un incendio forestal es un "fuego que, cualquiera sea su origen, se propaga sin control en terrenos rurales a través de vegetación leñosa, arbustiva o herbácea, ya sea viva o muerta". Es decir, no solo se queman los árboles, sino que se destruye todo un ecosistema de especies vegetales silvestres y también animales que habitan en estos terrenos. (Conaf, 2019)	A la comunidad en general, a los turistas y caminantes apagar debidamente las fogatas y no dejar residuos tipo vidrio que sirvan como elementos concentradores de la radiación solar e igualmente reportar a las autoridades en caso de ocurrencia de incendios. A los consejos departamentales y municipales, las autoridades ambientales regionales y locales, mantener activos los planes de prevención y atención de incendios con el fin de evitar la ocurrencia y propagación de los mismos especialmente en áreas de reserva forestal y del Sistema Nacional de Parques Nacionales Naturales. A los sistemas regionales y locales de bomberos disponer de los elementos necesarios para la atención oportuna de eventos de incendio de la cobertura vegetal

Ghisliane Echeverry Prieto | Directora General
Jennifer Dorado Delgado | Jefe Oficina del Servicio de Pronóstico y Alertas

Elaboró:
Jhon Bermúdez González (Profesional de turno).

OFICINA DEL SERVICIO DE PRONÓSTICO Y ALERTAS
http://www.ideam.gov.co
Correos electrónicos: servicio@ideam.gov.co, alertas@ideam.gov.co
Calle 25D N° 96B - 70, piso 3. Bogotá, D.C.
Teléfono: 3075625 ext. 1334 -1336.

VISITA NUESTRAS REDES SOCIALES

InstitutoIDEAM

@IDEAMColombia

IdeamColombia

Ideam.Instituto