Pronóstico nacional del tiempo para los días 30 de junio, 01 y 02 de julio de 2026 N° 180

Oficina del Servicio de Pronósticos y Alertas

Actualización: 29 de junio de 2026 – 16:00 HLC

Guía de interpretación de los mapas de pronóstico

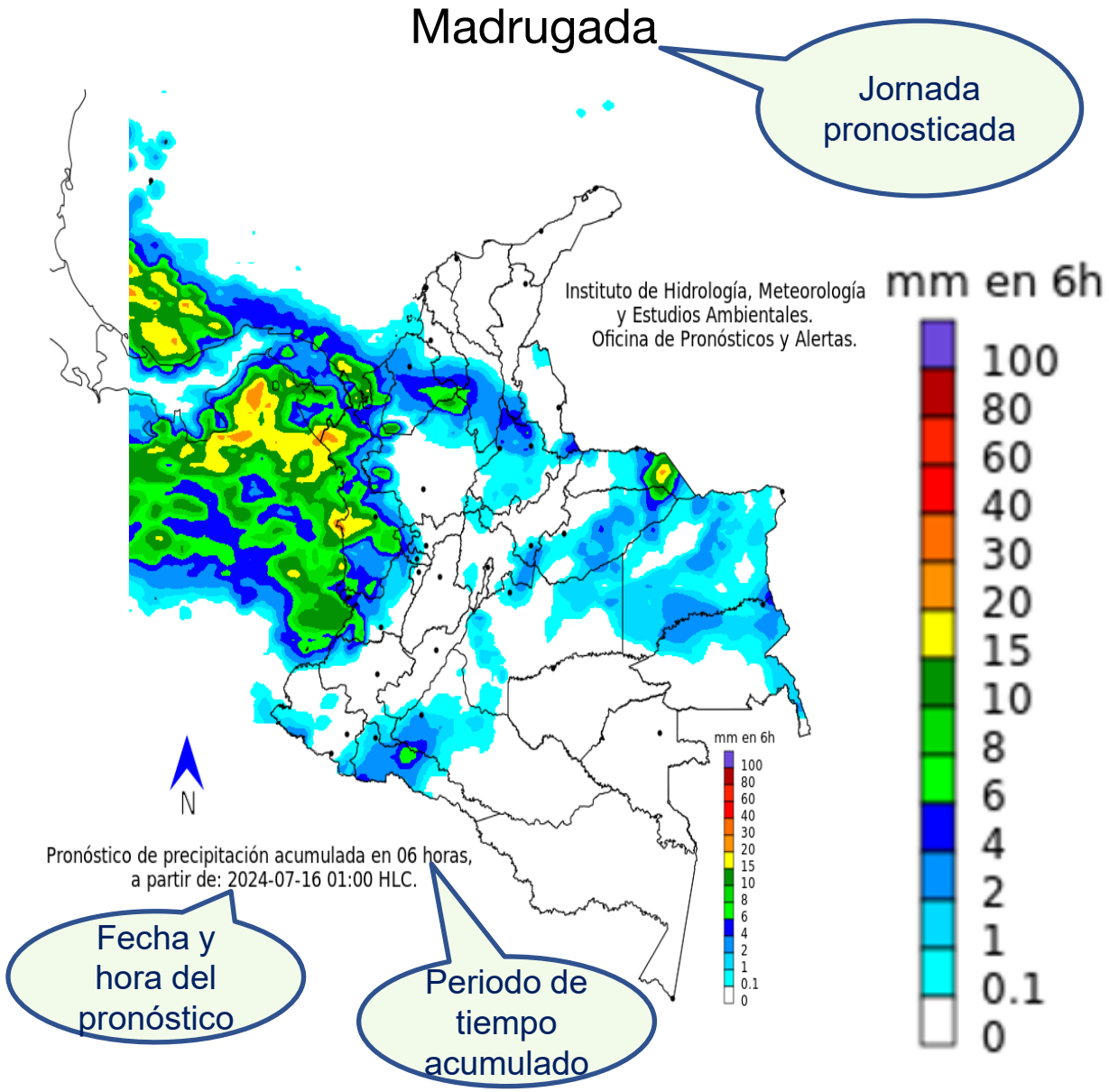

El mapa, es el resultado del análisis realizado por los meteorólogos del Ideam, basado en la interpretación de las condiciones sinópticas, imágenes satelitales, radares y otros instrumentos meteorológicos, así como, simulaciones realizadas por modelos numéricos.

Este mapa, representa las condiciones más **probables** de precipitaciones acumuladas en el periodo de tiempo (##horas), fecha y jornada indicada en el mapa.

Convenciones

- Morado: Probabilidad de lluvias muy fuertes.
- Tonos Rojo: Probabilidad lluvias fuertes.
- Tonos Naranja: Probabilidad precipitaciones de intensidad moderada a fuerte.
- Amarillo: Probabilidad de intensidad moderada.
- Tonos Verdes: Probabilidad precipitaciones de intensidad moderada.
- Tonos Azul: Probabilidad de intensidad baja.
- Blanco: Probabilidad ausencia de precipitaciones pronosticadas.

Pronóstico 30 de junio de 2026

Madrugada

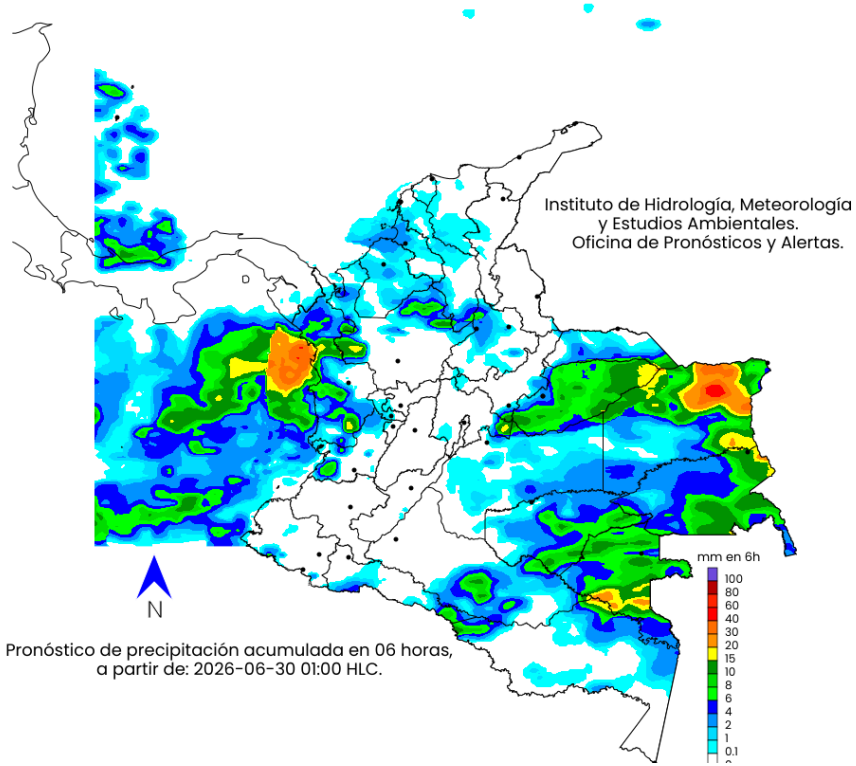

Mañana

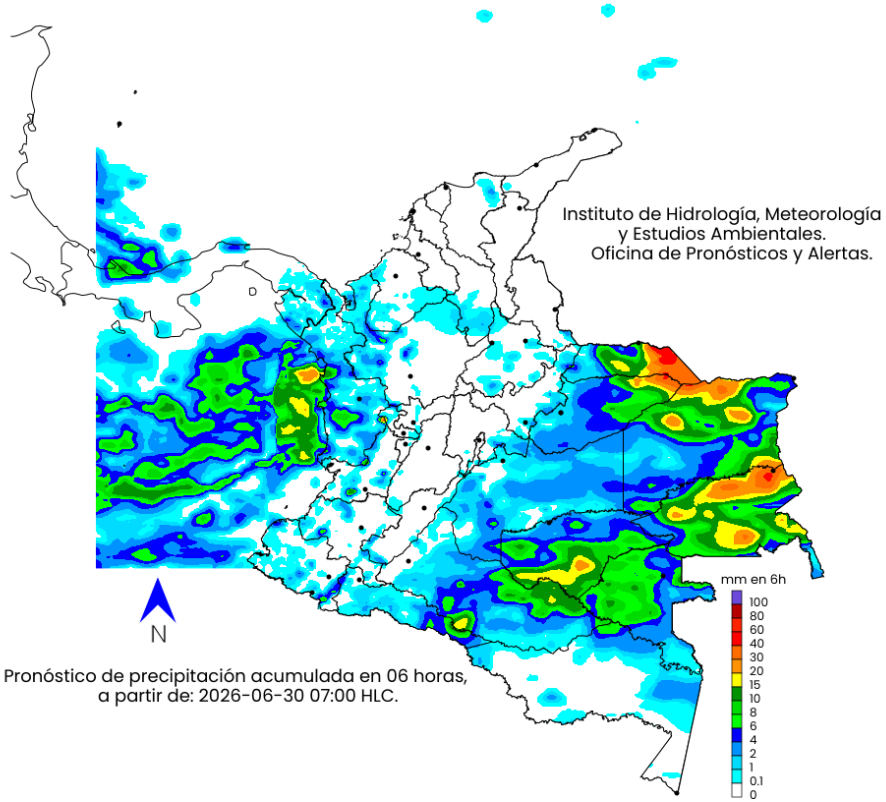

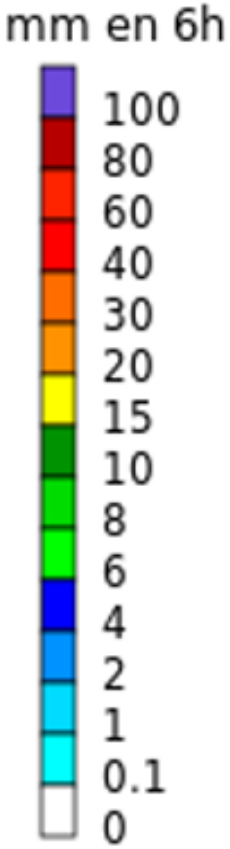

Convenciones

- Morado: Probabilidad de lluvias muy fuertes.
- Tonos Rojo: Probabilidad lluvias fuertes.
- Tonos Naranja: Probabilidad precipitaciones de intensidad moderada a fuerte.
- Amarillo: Probabilidad de intensidad moderada.
- Tonos Verdes: Probabilidad precipitaciones de intensidad moderada.
- Tonos Azul: Probabilidad de intensidad baja.
- Blanco: Probabilidad ausencia de precipitaciones pronosticadas.

Pronóstico 30 de junio de 2026

Tarde

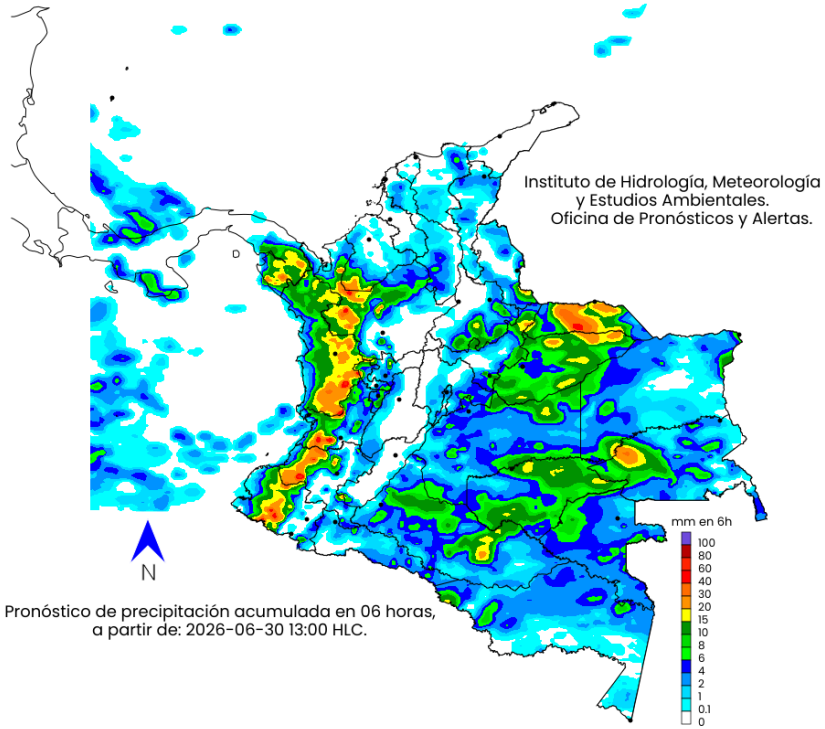

Pronóstico de precipitación acumulada en 06 horas,
a partir de: 2026-06-30 13:00 HLC.

Noche

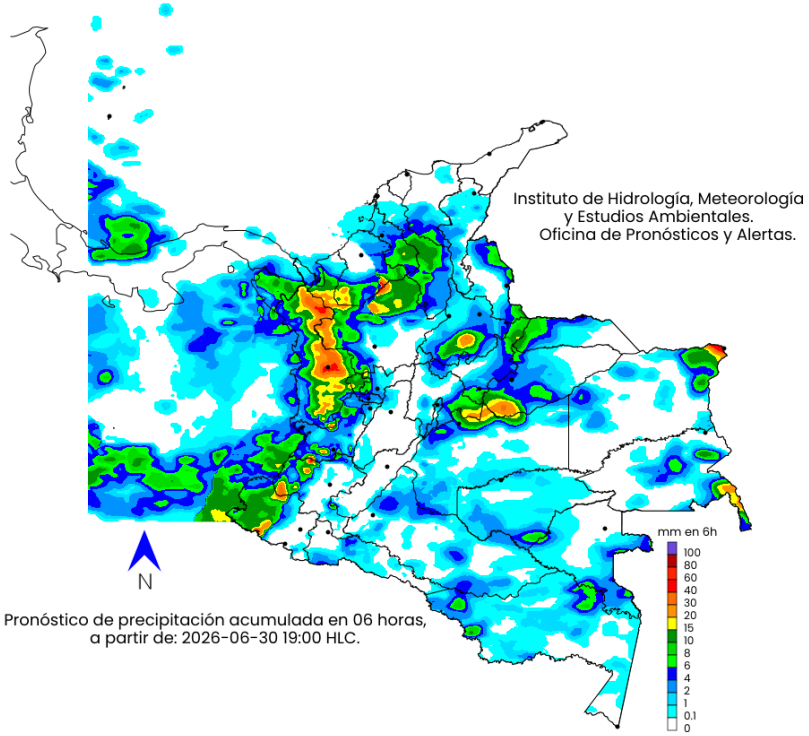

Pronóstico de precipitación acumulada en 06 horas,
a partir de: 2026-06-30 19:00 HLC.

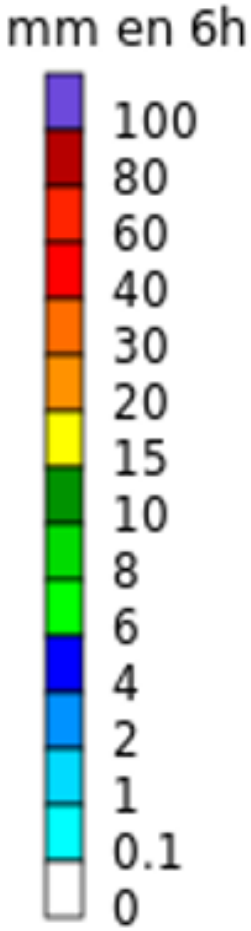

Convenciones

- Morado: Probabilidad de lluvias muy fuertes.
- Tonos Rojo: Probabilidad lluvias fuertes.
- Tonos Naranja: Probabilidad precipitaciones de intensidad moderada a fuerte.
- Amarillo: Probabilidad de intensidad moderada.
- Tonos Verdes: Probabilidad precipitaciones de intensidad moderada.
- Tonos Azul: Probabilidad de intensidad baja.
- Blanco: Probabilidad ausencia de precipitaciones pronosticadas.

Pronóstico 01 de julio de 2026

Madrugada

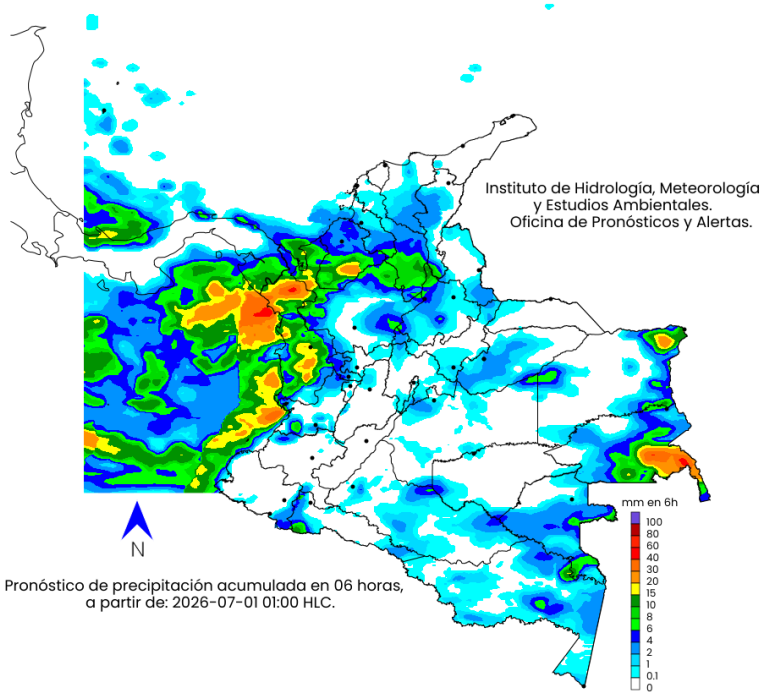

Mañana

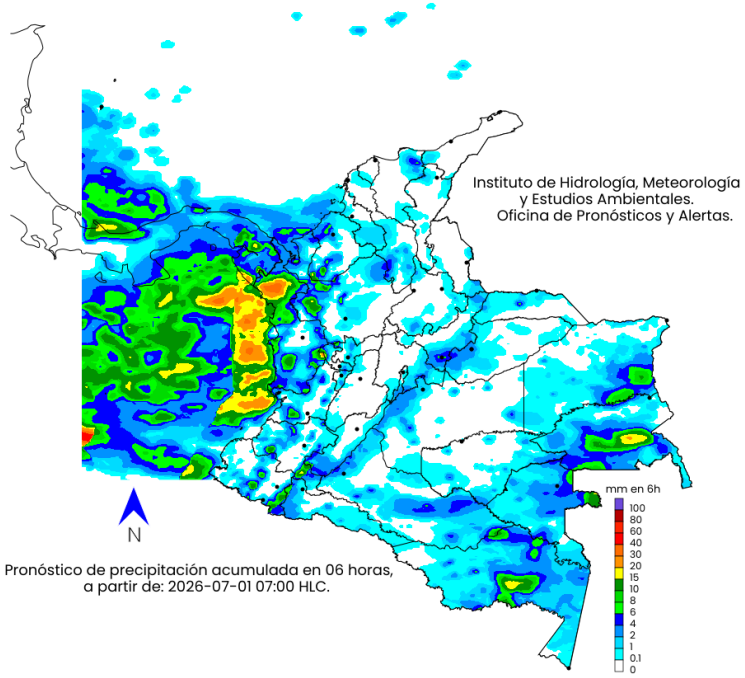

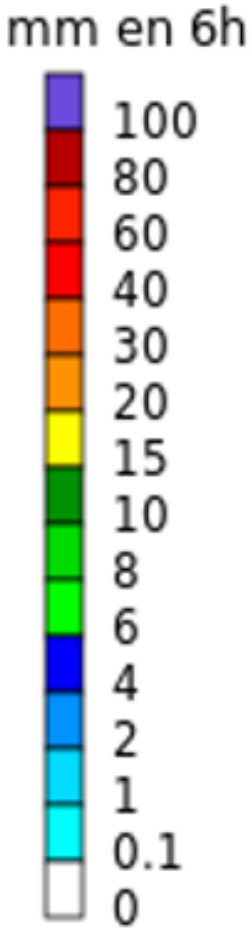

Convenciones

- Morado: Probabilidad de lluvias muy fuertes.
- Tonos Rojo: Probabilidad lluvias fuertes.
- Tonos Naranja: Probabilidad precipitaciones de intensidad moderada a fuerte.
- Amarillo: Probabilidad de intensidad moderada.
- Tonos Verdes: Probabilidad precipitaciones de intensidad moderada.
- Tonos Azul: Probabilidad de intensidad baja.
- Blanco: Probabilidad ausencia de precipitaciones pronosticadas.

Pronóstico 01 de julio de 2026

Tarde

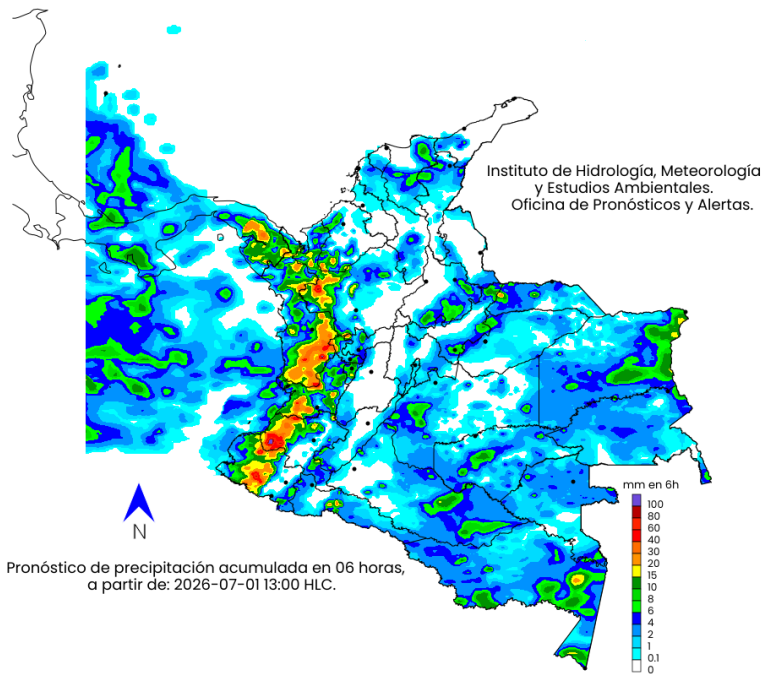

Noche

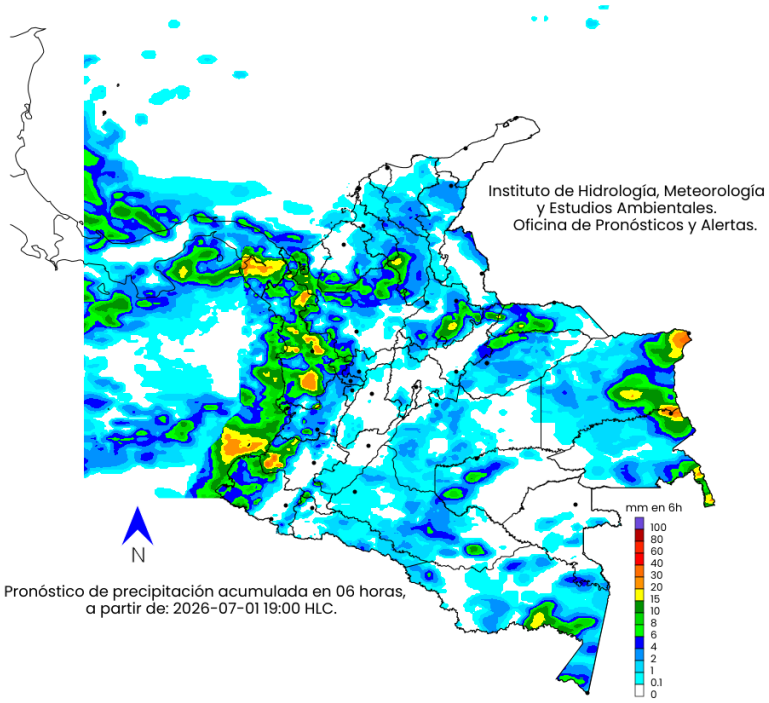

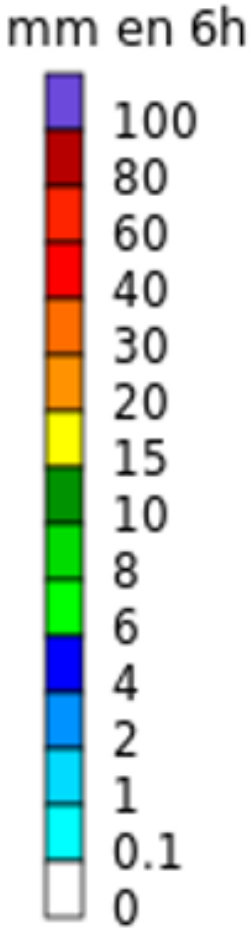

Convenciones

- Morado: Probabilidad de lluvias muy fuertes.
- Tonos Rojo: Probabilidad lluvias fuertes.
- Tonos Naranja: Probabilidad precipitaciones de intensidad moderada a fuerte.
- Amarillo: Probabilidad de intensidad moderada.
- Tonos Verdes: Probabilidad precipitaciones de intensidad moderada.
- Tonos Azul: Probabilidad de intensidad baja.
- Blanco: Probabilidad ausencia de precipitaciones pronosticadas.

Pronóstico 02 de julio de 2026

Madrugada

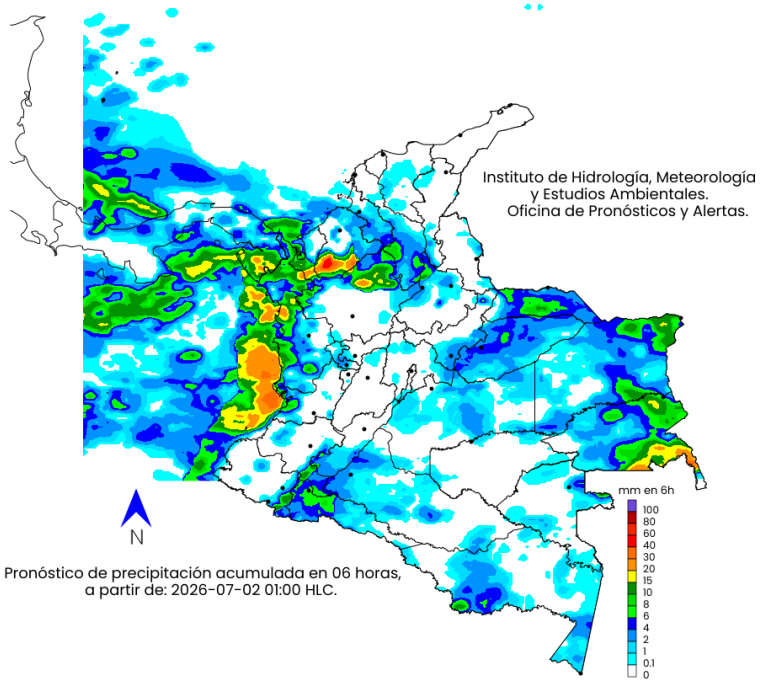

Mañana

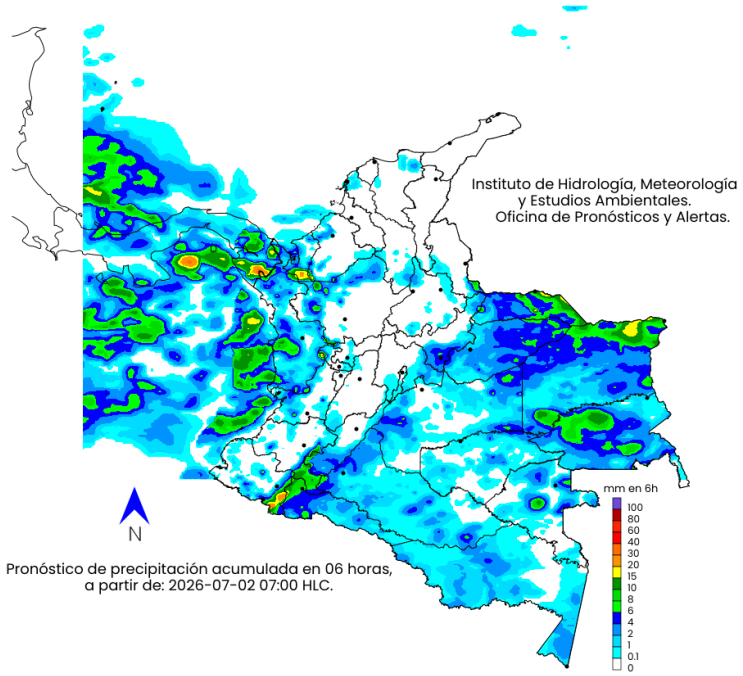

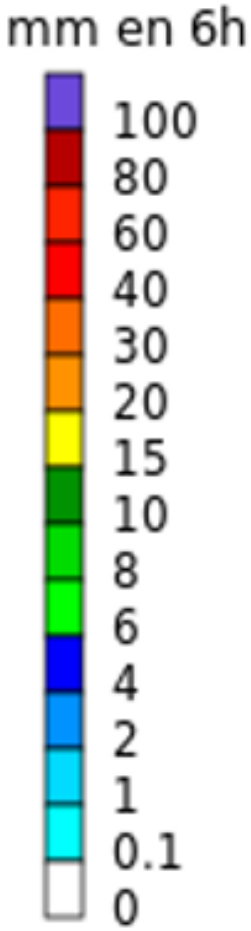

Convenciones

- Morado: Probabilidad de lluvias muy fuertes.
- Tonos Rojo: Probabilidad lluvias fuertes.
- Tonos Naranja: Probabilidad precipitaciones de intensidad moderada a fuerte.
- Amarillo: Probabilidad de intensidad moderada.
- Tonos Verdes: Probabilidad precipitaciones de intensidad moderada.
- Tonos Azul: Probabilidad de intensidad baja.
- Blanco: Probabilidad ausencia de precipitaciones pronosticadas.

Pronóstico 02 de julio de 2026

Tarde

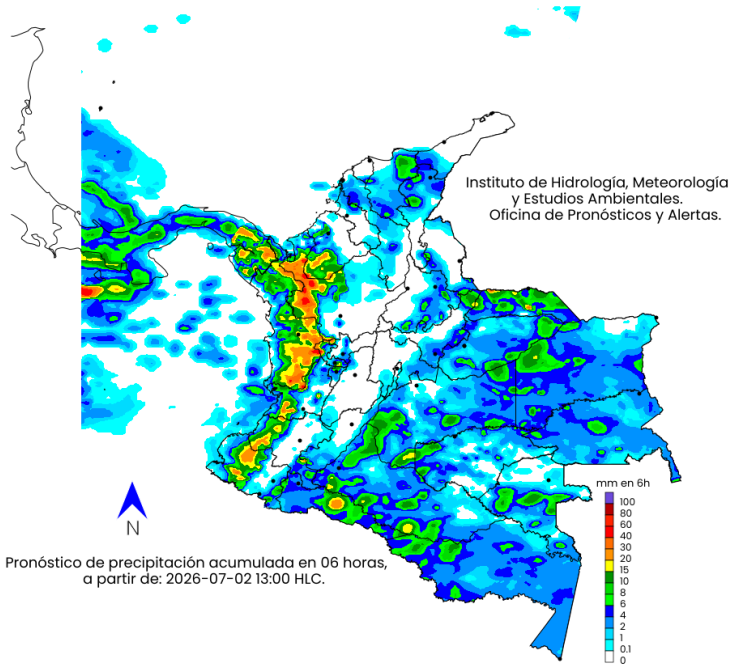

Noche

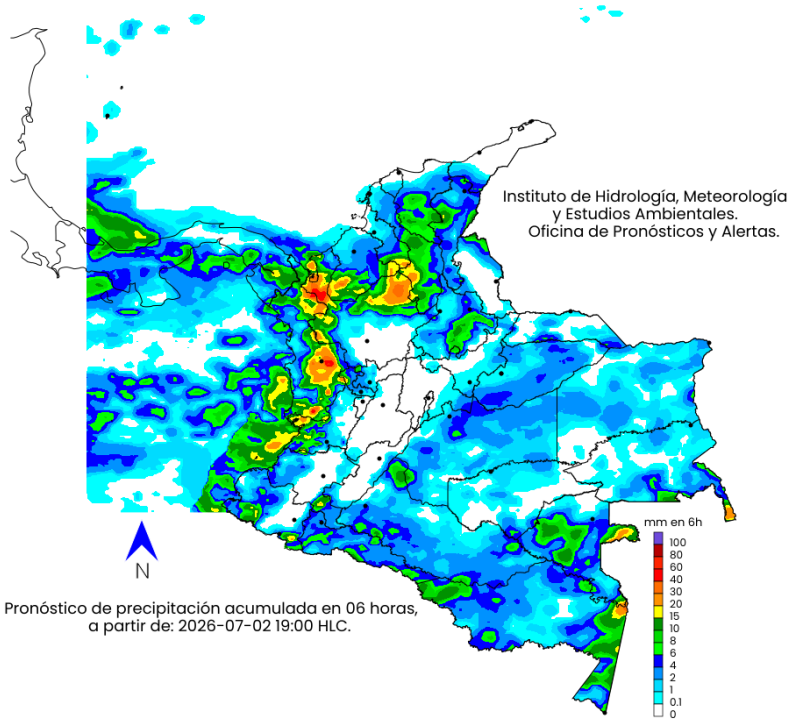

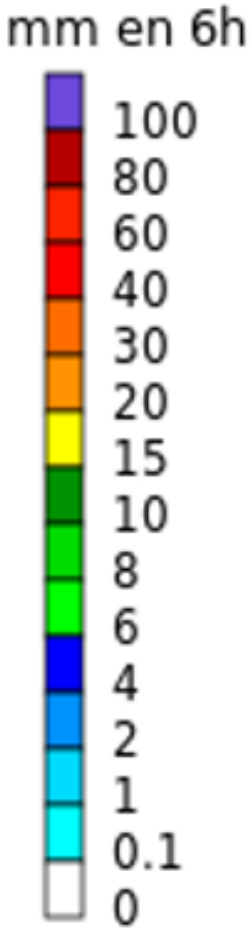

Convenciones

- Morado: Probabilidad de lluvias muy fuertes.
- Tonos Rojo: Probabilidad lluvias fuertes.
- Tonos Naranja: Probabilidad precipitaciones de intensidad moderada a fuerte.
- Amarillo: Probabilidad de intensidad moderada.
- Tonos Verdes: Probabilidad precipitaciones de intensidad moderada.
- Tonos Azul: Probabilidad de intensidad baja.
- Blanco: Probabilidad ausencia de precipitaciones pronosticadas.

Resumen de Alertas Hidrológicas

Actualización: 29 de junio de 2026 16:00 HLC

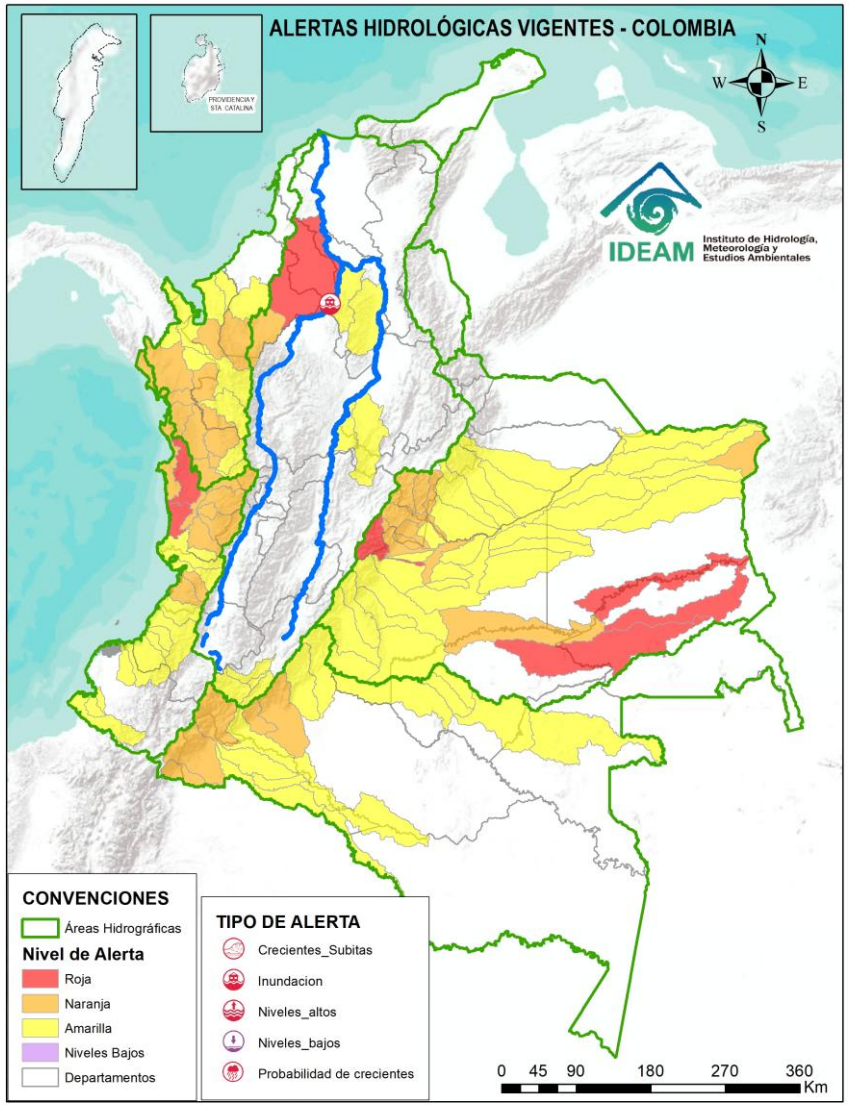

ALERTAS POR PROBABILIDAD DE CRECIENTES SÚBITAS Y/O INUNDACIONES

Área Hidrográfica	# de Subzonas
Orinoco	4
Pacífico	2
Magdalena Cauca	1
TOTAL	7

Área Hidrográfica	# de Subzonas
Caribe	11
Orinoco	10
Pacífico	9
Amazonas	5
Magdalena Cauca	1
TOTAL	36

Área Hidrográfica	# de Subzonas
Orinoco	30
Pacífico	13
Amazonas	12
Caribe	11
Magdalena Cauca	8
TOTAL	74

TOTAL ALERTAS HIDROLÓGICAS	117

ALERTAS PUNTUALES POR INUNDACIONES Y/O CRECIENTE SÚBITAS

Área Hidrográfica	# de Subzonas
Magdalena Cauca	1
TOTAL	1

ALERTAS PUNTUALES POR NIVELES BAJOS

Área Hidrográfica	# de Subzonas
TOTAL	0

Nota 1: Las alertas hidrológicas pueden ser corregidas y/o actualizadas en el futuro. No representa una certificación oficial del IDEAM.
Nota 2: Es probable que los eventos hidrológicos reportados en las alertas emitidas no se estén presentando sobre los ríos principales sino sobre sus afluentes.
Nota 3: El IDEAM le sugiere a la población ribereña estar muy atentos al comportamiento de los niveles de los ríos y atender las recomendaciones que la Unidad Nacional de Gestión del Riesgo de Desastres (UNGRD) emita para la implementación de medidas de contingencia ante posibles afectaciones por desbordamientos e inundaciones.
Nota 4: Dentro de las alertas emitidas no se contemplan aquellas asociadas a desabastecimientos. En caso de requerir información asociada a estos reportes consultar en contactenos@gestiondelriesgo.gov.co

FEWS COLOMBIA
Sistema de Pronósticos Hidrológicos y Alertas Tempranas

Consulte aquí el estado de los niveles en los ríos del país:
https://fews.ideam.gov.co/visorfews/nacional

Pronóstico de la Amenaza por Deslizamientos de Tierra

IDEAM

Actualización: 29 de junio de 2026 | 16:00 HLC

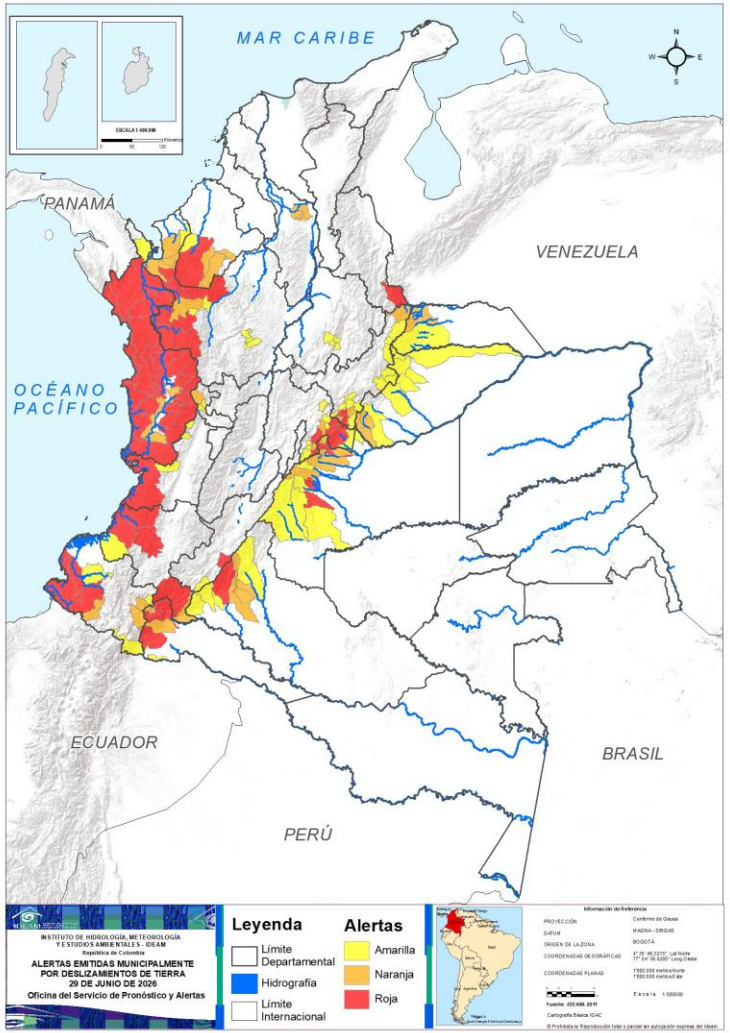

Municipios por regiones:

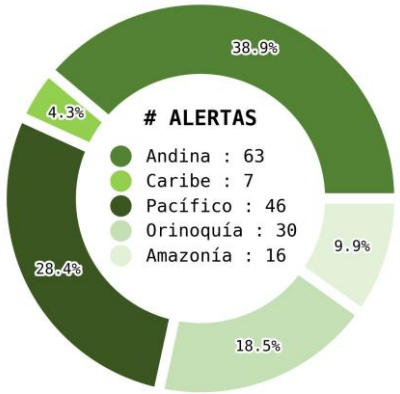

TOTAL MUNICIPIOS : 162
FECHA : 2026-06-29

DEPARTAMENTO	#
CHOCÓ	23
ANTIOQUIA	7
CUNDINAMARCA	5
CAUCA	4
META	4
NARIÑO	4
PUTUMAYO	4
BOYACÁ	3
CAQUETÁ	1
CÓRDOBA	1
HUILA	1
NORTE DE SANTANDER	1
VALLE DEL CAUCA	1
TOTAL	**59**

DEPARTAMENTO	#
META	6
ANTIOQUIA	4
BOYACÁ	3
CAQUETÁ	3
NARIÑO	3
PUTUMAYO	3
CASANARE	3
BOLÍVAR	3
CHOCÓ	2
CUNDINAMARCA	2
CÓRDOBA	2
ARAUCA	2
CAUCA	1
RISARALDA	1
TOTAL	**38**

DEPARTAMENTO	#
BOYACÁ	14
ANTIOQUIA	8
CASANARE	8
CUNDINAMARCA	7
META	6
CAQUETÁ	4
SANTANDER	4
NARIÑO	3
VALLE DEL CAUCA	3
RISARALDA	2
CAUCA	1
CHOCÓ	1
CÓRDOBA	1
HUILA	1
PUTUMAYO	1
ARAUCA	1
TOTAL	**65**

Pronóstico de la Amenaza por Incendios de la Cobertura Vegetal

Actualización: 29 de junio de 2026 | 16:00 HLC

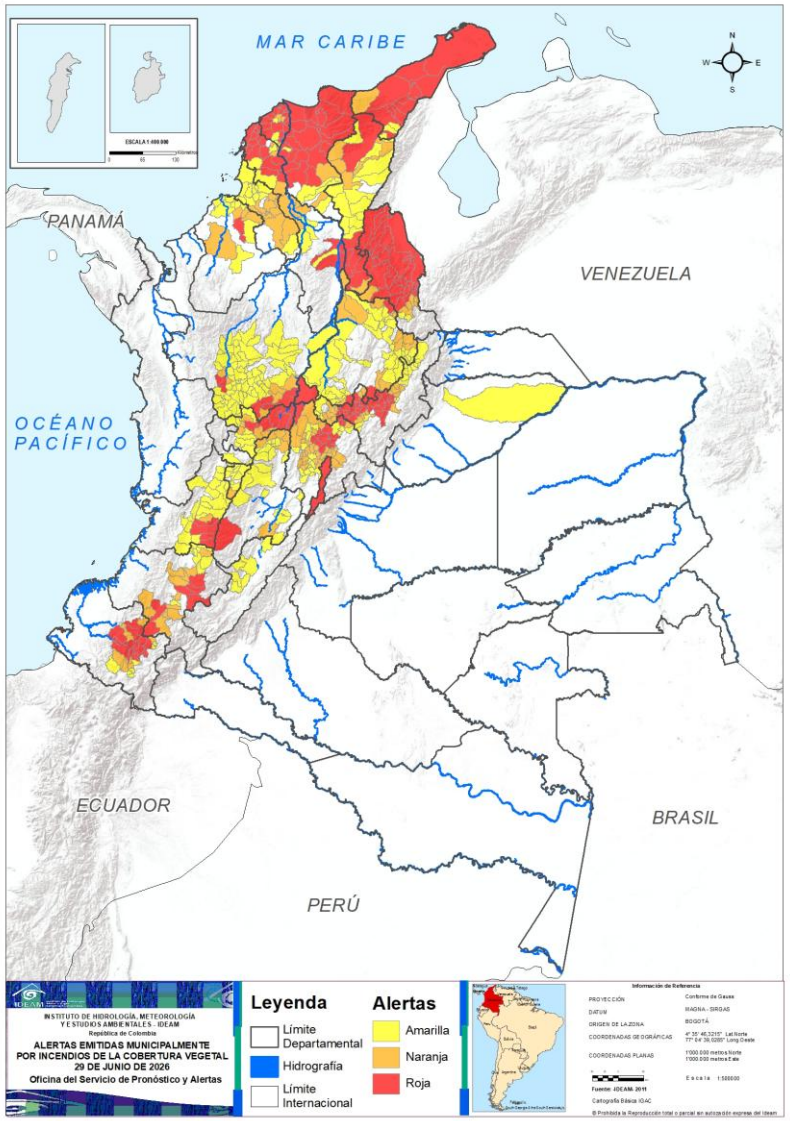

Municipios por regiones:

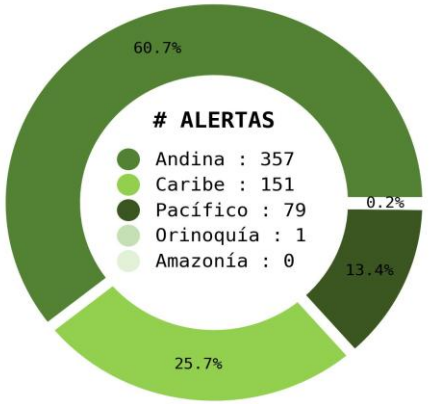

TOTAL MUNICIPIOS : 588

FECHA : 2026-06-29

DEPARTAMENTO	#
BOYACÁ	27
NORTE DE SANTANDER	27
MAGDALENA	21
ATLÁNTICO	17
BOLÍVAR	16
CUNDINAMARCA	13
NARIÑO	13
LA GUAJIRA	11
CESAR	7
CALDAS	6
CAUCA	6
ANTIOQUIA	5
VALLE DEL CAUCA	4
SANTANDER	3
BOGOTÁ, D.C.	1
CÓRDOBA	1
TOLIMA	1
TOTAL	**179**

DEPARTAMENTO	#
CUNDINAMARCA	32
BOYACÁ	19
CAUCA	12
SANTANDER	12
SUCRE	9
NARIÑO	8
ANTIOQUIA	6
BOLÍVAR	6
CALDAS	6
NORTE DE SANTANDER	6
TOLIMA	6
CESAR	5
CÓRDOBA	4
ATLÁNTICO	2
MAGDALENA	2
LA GUAJIRA	1
VALLE DEL CAUCA	1
QUINDÍO	1
TOTAL	**138**

DEPARTAMENTO	#
ANTIOQUIA	71
SANTANDER	33
CUNDINAMARCA	20
BOYACÁ	19
VALLE DEL CAUCA	19
TOLIMA	16
CESAR	12
SUCRE	12
CALDAS	9
CAUCA	9
QUINDÍO	9
CÓRDOBA	8
NARIÑO	7
BOLÍVAR	6
HUILA	6
ATLÁNTICO	4
MAGDALENA	4
LA GUAJIRA	3
NORTE DE SANTANDER	2
CASANARE	1
RISARALDA	1
TOTAL	**271**

Ghisliane Echeverry Prieto | Directora General IDEAM
Jennifer Dorado | Jefe Oficina del Servicio de Pronósticos y Alertas

Elaboró:
OFICINA DEL SERVICIO DE PRONÓSTICO Y ALERTAS

Profesionales de Turno:

Geraldine Vega Montenegro (Meteorología).
Juan Pablo Urrego Zuluaga (Hidrología).
Yira Nathalie Fonseca Parga (Deslizamientos de tierra).
Jhon Bermúdez González (Incendios de la cobertura vegetal).

GRUPO DE COMUNICACIONES - IDEAM
https://www.ideam.gov.co
Correos electrónicos: servicio@ideam.gov.co, alertas@ideam.gov.co
Calle 25D N° 96B - 70, piso 3. Bogotá D.C.
Teléfono: 601-3527160 ext. 1334-1336.