



Ambiente

LA MOJANA

BOLETÍN HIDROMETEOROLÓGICO

San Marcos, Sucre 7 de julio de 2026

BOLETIN No: 123-026

Programa Estratégico de transformación de la Ecorregión de La Mojana

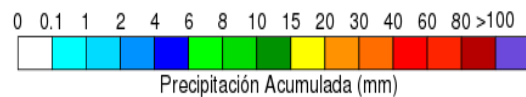
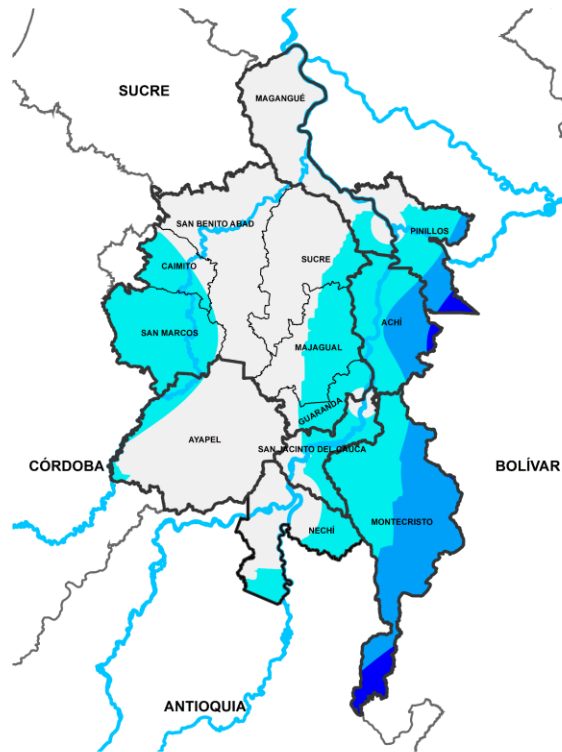
Fortalecimiento de capacidades en la democratización de la información hidrometeorológica en la ecorregión de La Mojana en el marco del ordenamiento ambiental del territorio alrededor del agua.



Fondo
para la Vida
y la Biodiversidad

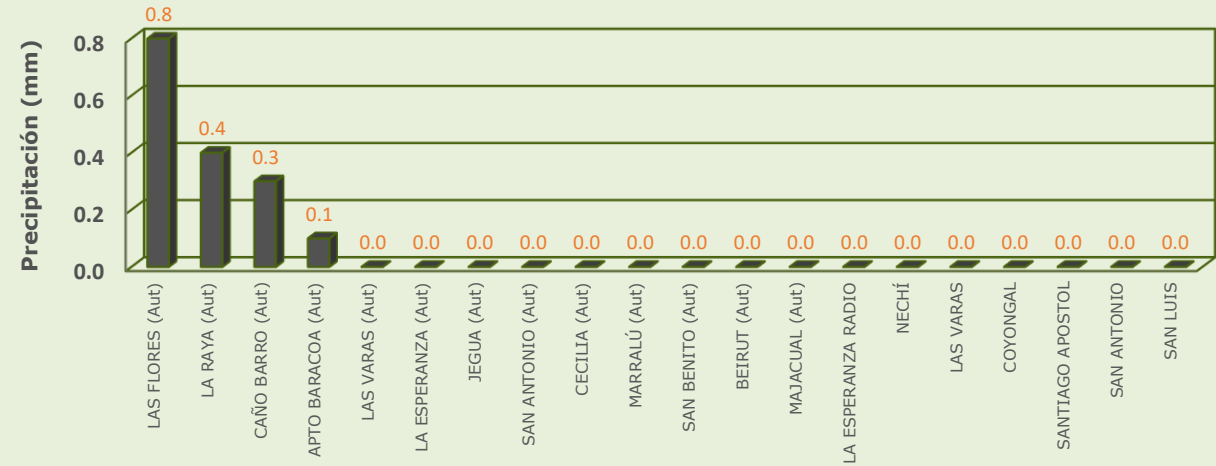


1.1 CONDICIONES METEOROLÓGICAS ANTECEDENTES



Precipitación acumulada
06/07/2026 (07:00) – 07/07/2026 (07:00)
Fuente: IDEAM

Lluvia registrada el 06 julio de 2026



RESUMEN DE CONDICIONES DEL DÍA 06 DE JULIO

Precipitación: tiempo seco predominante sin registro de lluvias significativas de forma generalizada en la región.

Temperatura: se registró una temperatura máxima de 37.7°C el 06 de julio en el municipio de San Benito Abad y una mínima de 26.1°C en la madrugada del 07 de julio en el municipio de Magangué.

1.2 CONDICIONES METEOROLÓGICAS ACTUALES

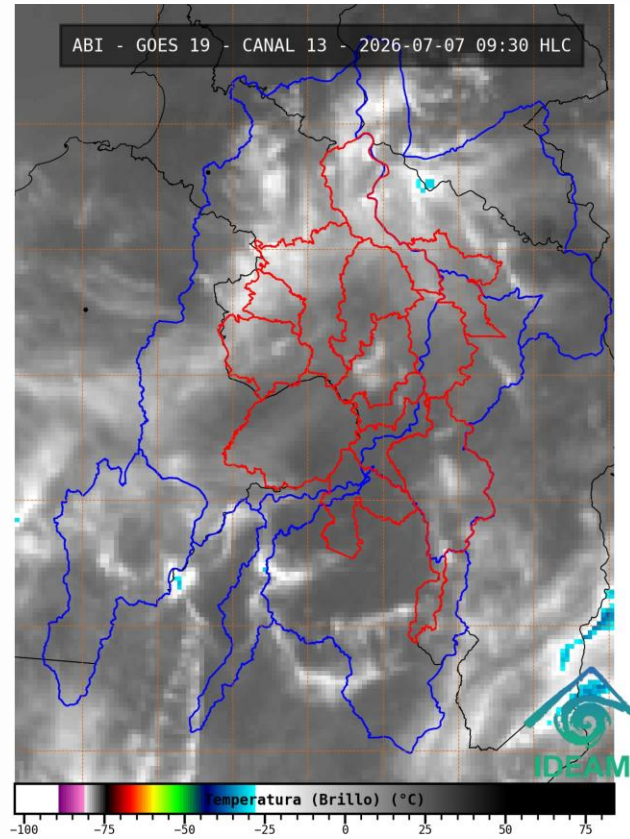


Imagen de satélite IR 09:30 HLC
Fuente: IDEAM

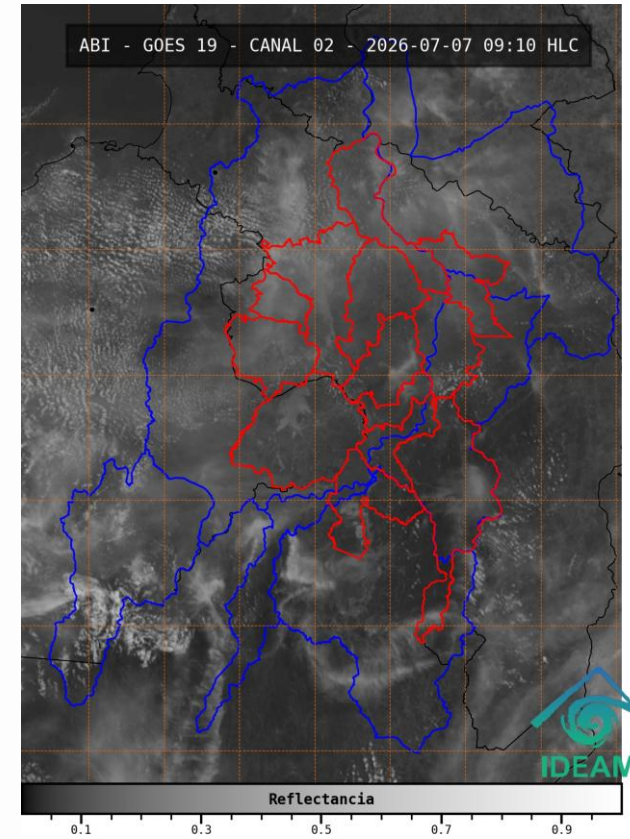
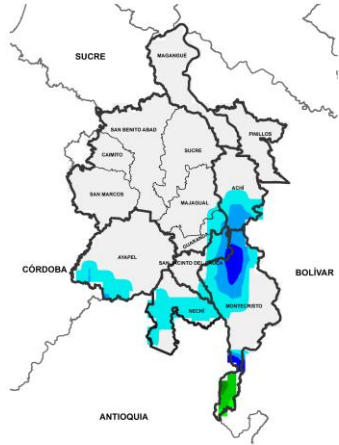


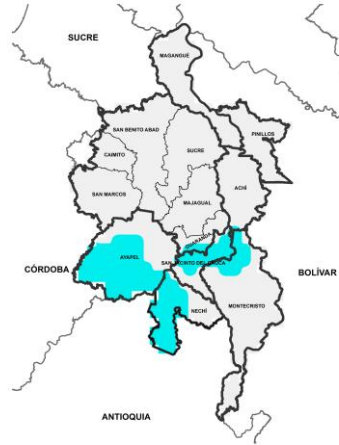
Imagen de satélite VISIBLE 09:10 HLC
Fuente: IDEAM

En las últimas hemos tenido tiempo seco y cielo parcialmente nublado

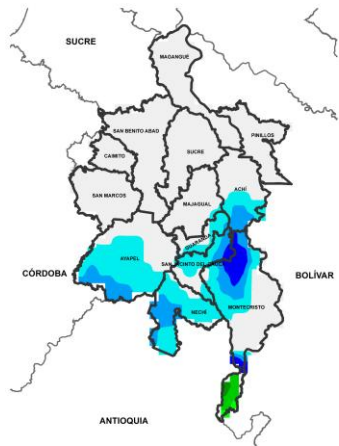
1.3. PRONÓSTICO METEOROLÓGICO



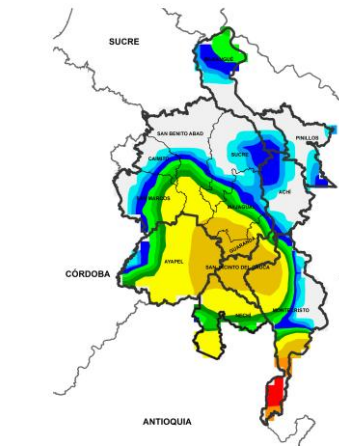
NOCHE DEL 07 DE JULIO



MADRUGADA DE 08 DE JULIO



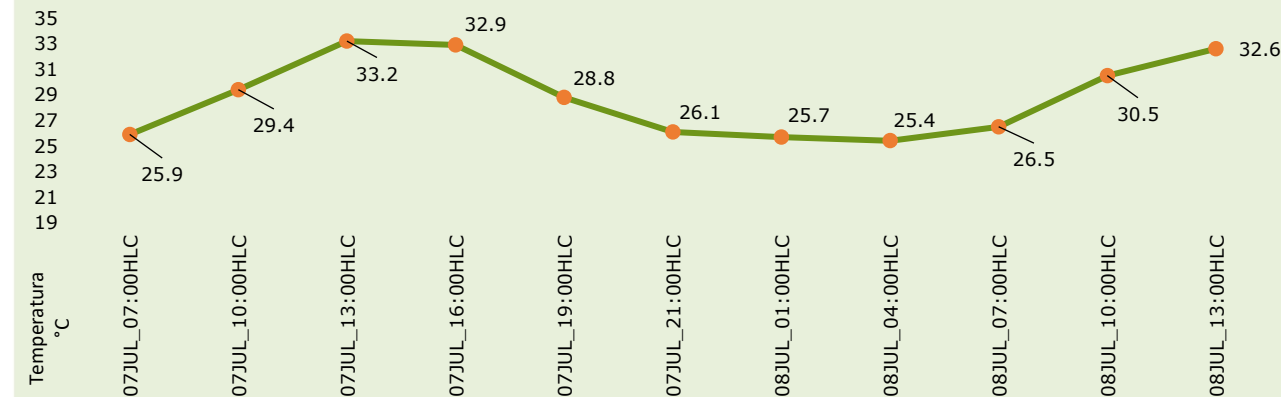
ACUMULADO DEL 07 AL 08 DE JULIO



ACUMULADO DEL 08 AL 09 DE JULIO



Día	Jornada	Temperatura Máxima	Nubosidad	Tipo de Precipitación	Probabilidad de Lluvia (%)
07 DE JULIO DE 2026	Tarde	37°C	Despejado	Sin lluvias	10%
	Noche	26°C	Despejado	Sin lluvias	20%



Pronóstico de temperaturas medias para los próximos 02 días

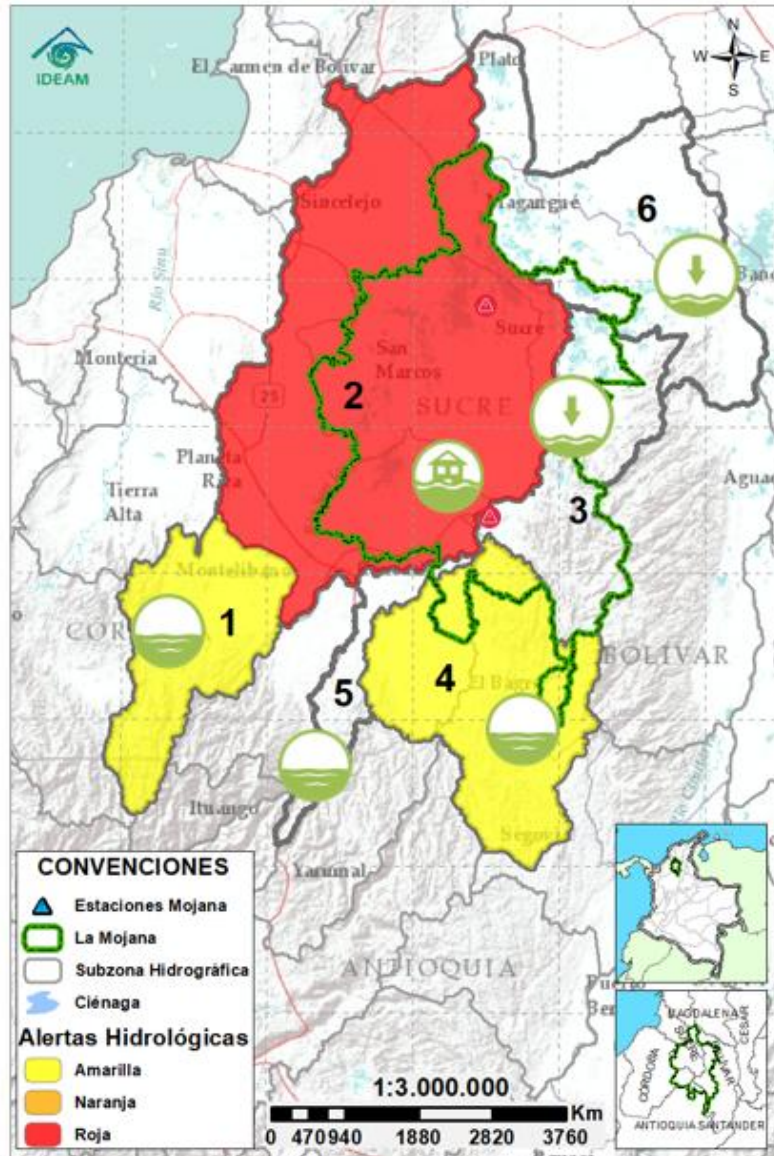
PRONÓSTICO PARA EL MARTES 07 DE JULIO

Precipitación: tarde sin lluvias y baja cobertura de nubes. Para la jornada nocturna se prevé persista el tiempo seco de forma generalizada en La Mojana.

Temperatura: En general, las temperaturas máximas oscilarán entre los 34°C y 37°C. Las mínimas estarán entre 24°C y 26°C.

2.1. CONDICIONES HIDRÓLOGICAS ANTECEDENTES

Ambiente



CONVENCIONES DE TERMINOS HIDROLÓGICOS



Lluvias

Lluvias antecedentes intensas o continuas y/o pronóstico de las mismas, las cuales pueden generar crecientes súbitas en los ríos principales y sus afluentes.



Descenso

Condición de disminución de niveles.



Ascenso

Condición de aumento de niveles.



Creciente súbita

Fenómeno natural que se presenta en los ríos de montaña como consecuencia de la ocurrencia de lluvias intensas o torrenciales en zonas de alta pendiente del cauce principal y sus afluentes.



Tránsito de creciente

Es el desplazamiento de una onda de creciente de aguas arriba hacia aguas abajo de la corriente.



Creciente por desembalse

Proceso de tránsito del flujo de agua por descarga controlada desde un embalse.



Inundación

Aumento en los niveles y/o caudales de los cuerpos de agua que superan la capacidad máxima de transporte o modificación de la sección transversal que la reduce, ocasionando el desbordamiento e inundación de sus zonas aledañas.



Niveles estables

No se presentan fluctuaciones considerables de nivel del cuerpo de agua.



Alerta ROJA

PARA TOMAR ACCIÓN Advierte a los sistemas de prevención y atención de desastres sobre la amenaza que puede ocasionar un fenómeno con efectos adversos sobre la población, el cual requiere la atención inmediata por parte de la población y de los cuerpos de atención y socorro. Se emite una alerta sólo cuando la identificación de un evento extraordinario indique la probabilidad de amenaza inminente y cuando la gravedad del fenómeno implique la movilización de personas y equipos, interrumpiendo el normal desarrollo de sus actividades cotidianas.



Alerta NARANJA

PARA PREPARARSE Indica la presencia de un fenómeno. No implica amenaza inmediata y como tanto es catalogado como un mensaje para informarse y prepararse. El aviso implica vigilancia continua ya que las condiciones son propicias para el desarrollo de un fenómeno, sin que se requiera permanecer alerta.



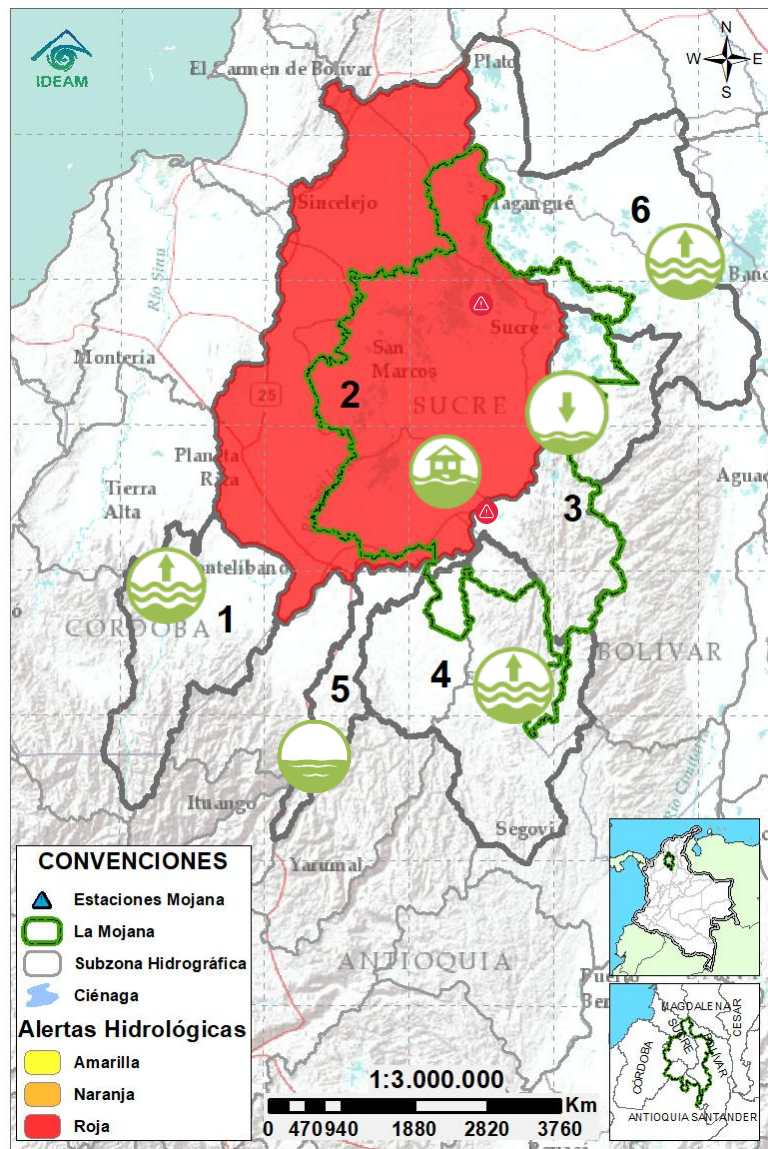
Alerta AMARILLA

PARA INFORMARSE Es un mensaje oficial por el cual se difunde información. Por lo regular se refiere a eventos observados o registrados y puede contener algunos elementos de pronóstico a manera de orientación. Por sus características pretéritas y futuras difiere del aviso y de la alerta, y por lo general no está encaminado a alertar sino a informar.

SIN ALERTA La información que se suministra se encuentra fuera de los umbrales de alerta.

2.1. CONDICIONES HIDRÓLOGICAS ACTUALES

Ambiente



Descripción condiciones hidrológicas: las cuencas del Alto San Jorge, el Bajo Cauca entre Puerto Valdivia y Pinillos, el Bajo Nechí y el Bajo Magdalena entre el Banco y Plato están sin alerta, en las cuales se prevé descenso de niveles especialmente entre hoy y mañana. Así mismo en el río Cauca se espera descenso de niveles los próximos días, lo cual se verá reflejado en los cuerpos de agua asociados al rompimiento en Caregato.

Alerta	Zona Hidrográfica	Subzona o Cuenca Hidrográfica	Condición predominante	Descripción de la alerta hidrológica
Sin alerta	1 Bajo Magdalena-Cauca - San Jorge	Alto San Jorge	Niveles en ascenso	Ascenso de nivel en el río San Jorge en Pica Pica, se prevén descensos en la cuenca entre hoy y mañana y ascensos los siguientes días.
	2 Bajo Magdalena-Cauca - San Jorge	Bajo San Jorge	Inundación	Probabilidad de estabilización de nivel en los cuerpos de agua asociados al rompimiento en Caregato, así como en el río San Jorge los próximos días. Permanencia de áreas inundadas por el rompimiento.
Sin alerta	3 Bajo Magdalena-Cauca - San Jorge	Directos al Bajo Cauca- ciénaga La Raya entre el río Nechí y Brazo de Loba	Niveles en descenso	Probabilidad de descenso de niveles en la cuenca del río Caribona entre hoy y mañana. En el río Cauca se esperan descensos los próximos días.
Sin alerta	4 Nechí	Bajo Nechí y Directos al Bajo Nechí	Niveles en ascenso	Ascenso de nivel entre los ríos Tigui y Nechí en El Bagre. Posibilidad de descensos en la cuenca entre hoy y mañana y ascensos los próximos días.
Sin alerta	5 Cauca	Directos al Cauca entre Puerto Valdivia y río Nechí	Niveles estables	Tendencia a la estabilización de niveles el día de hoy y descenso de niveles los próximos días.
Sin alerta	6 Bajo Magdalena	Directos Bajo Magdalena entre El Banco y Plato	Niveles en ascenso	Probabilidad de descensos de nivel en el río Magdalena a la altura de El Banco los próximos días, condición que se prevé se vea reflejada en los brazos de Loba y Mompós.

Nota 1: Las alertas hidrológicas pueden ser corregidas y/o actualizadas en el futuro. No representa una certificación oficial del IDEAM.

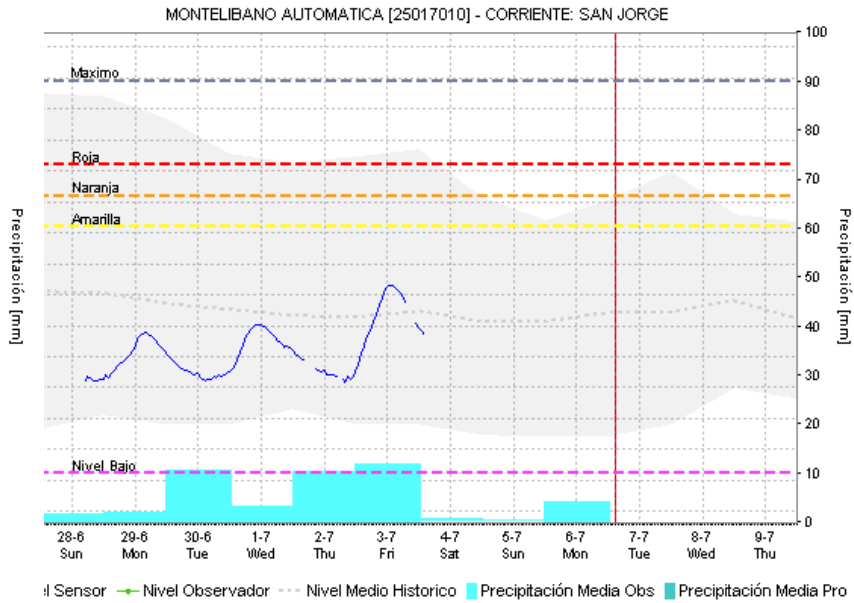
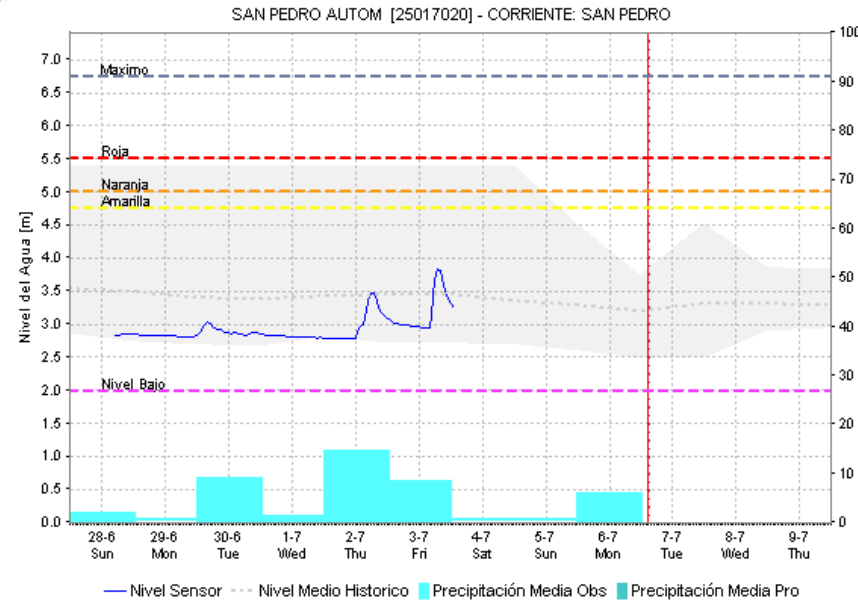
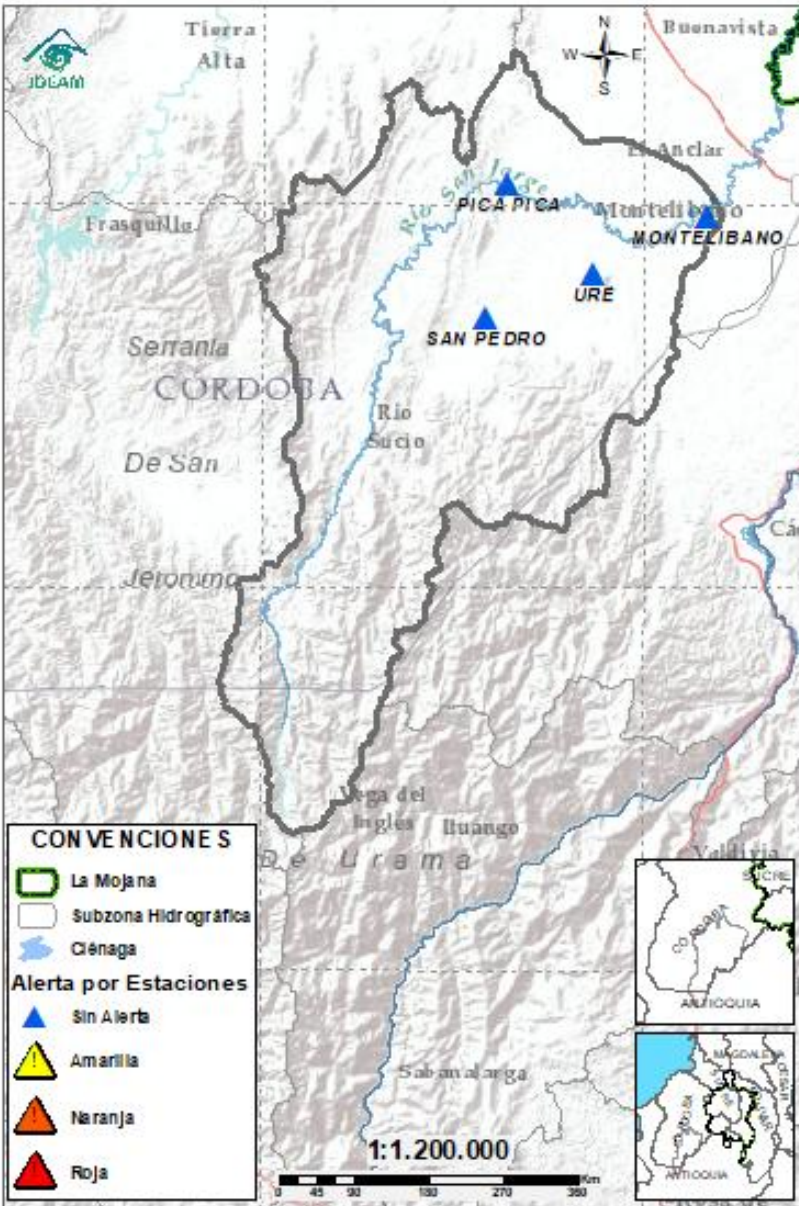
Nota 2: Es probable que los eventos hidrológicos reportados en las alertas emitidas no se estén presentando sobre los ríos principales sino sobre sus afluentes.

Nota 3: El IDEAM recomienda a la población ribereña estar muy atenta al comportamiento de los niveles de los ríos y atender las recomendaciones que la Unidad Nacional de Gestión del Riesgo de Desastres (UNGRD) emita para la implementación de medidas de contingencia ante posibles afectaciones por desbordamientos e inundaciones.

2.2.1. SUBZONA HIDROGRÁFICA DEL RÍO SAN JORGE CUENCA ALTA

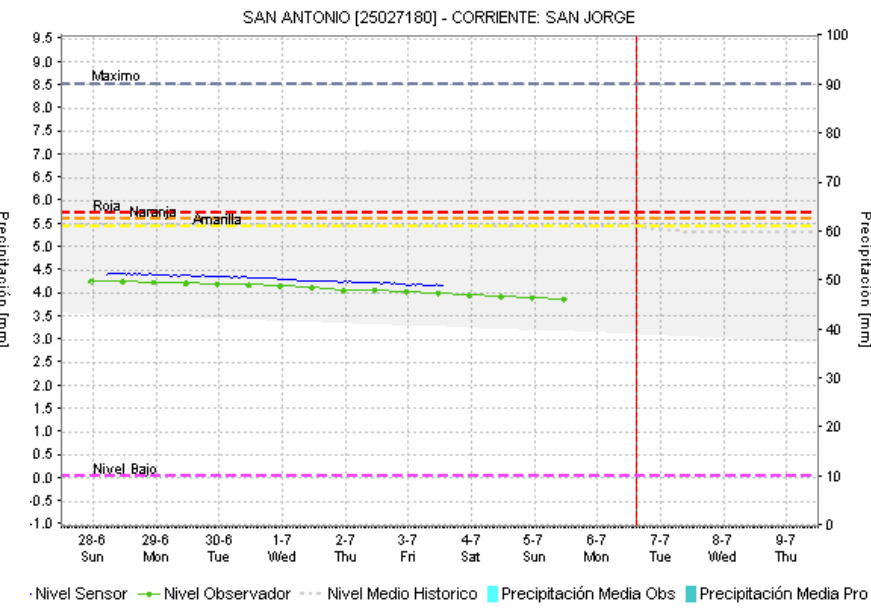
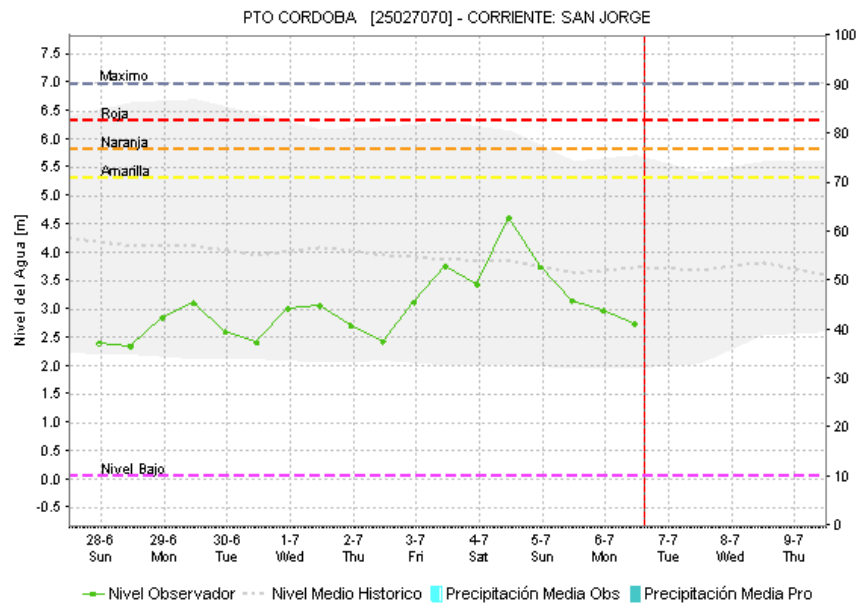
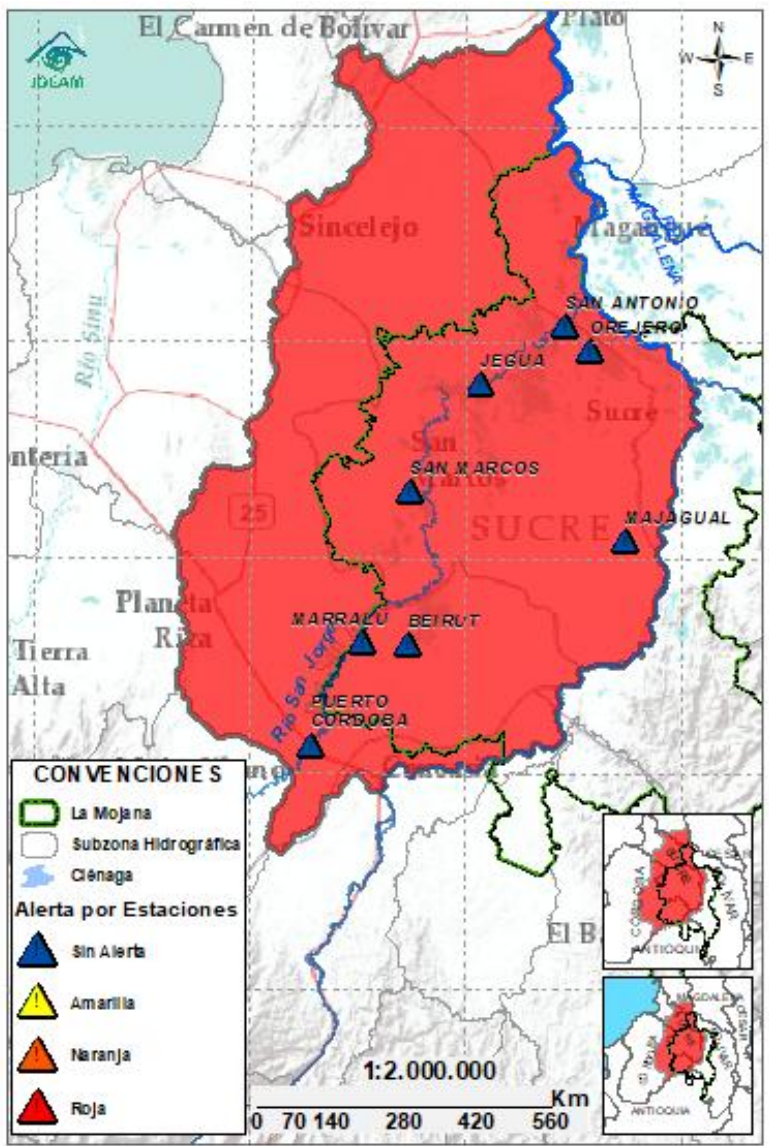


GRACIAS A DIOS



Subzona hidrográfic a	Alerta	Descripción
Cuenca alta del río San Jorge	Sin alerta	Ascenso de nivel en el río San Jorge en Pica Pica, se prevén descensos en la cuenca entre hoy y mañana y ascensos los siguientes días.

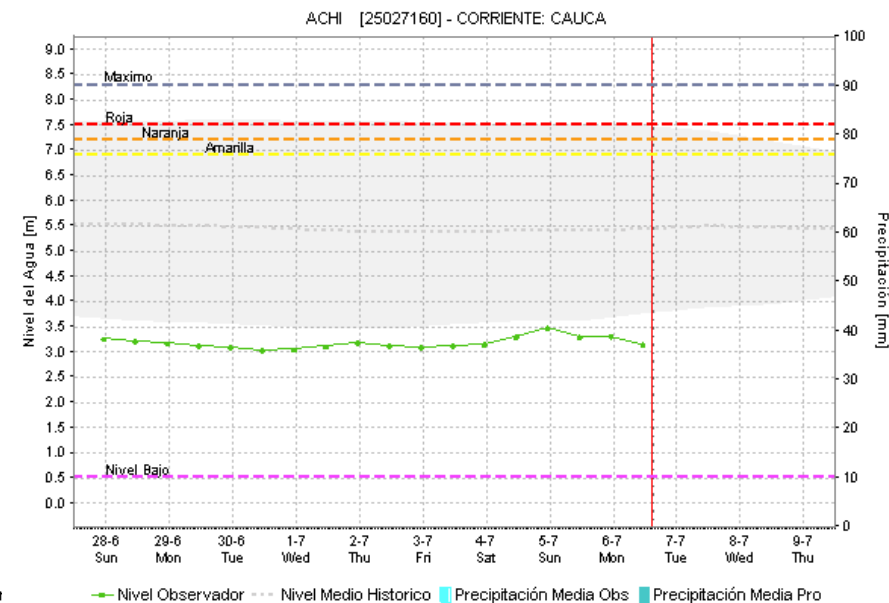
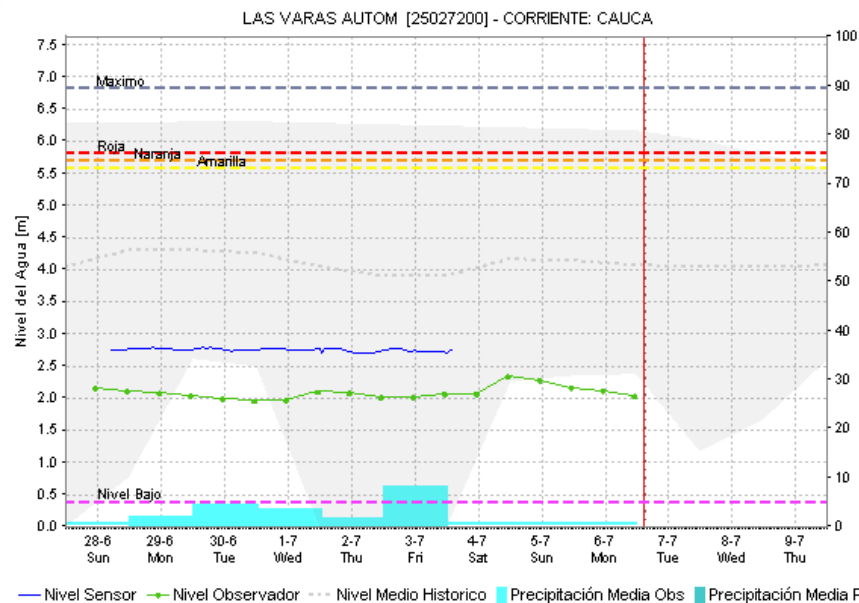
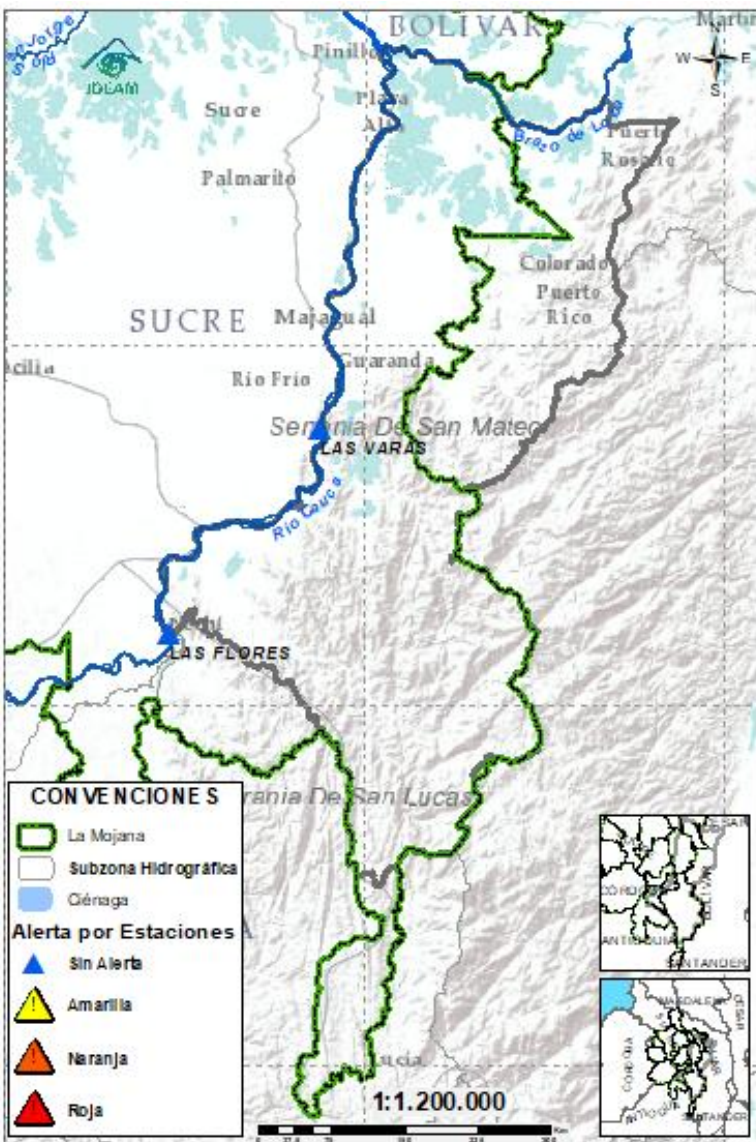
2.2.2. SUBZONA HIDROGRÁFICA DEL RIO SAN JORGE CUENCA BAJA



Subzona hidrográfica	Alerta	Descripción
Cuenca baja del río San Jorge		Probabilidad de estabilización de nivel en los cuerpos de agua asociados al rompimiento en Caregato, así como en el río San Jorge los próximos días. Permanencia de áreas inundadas por el rompimiento.

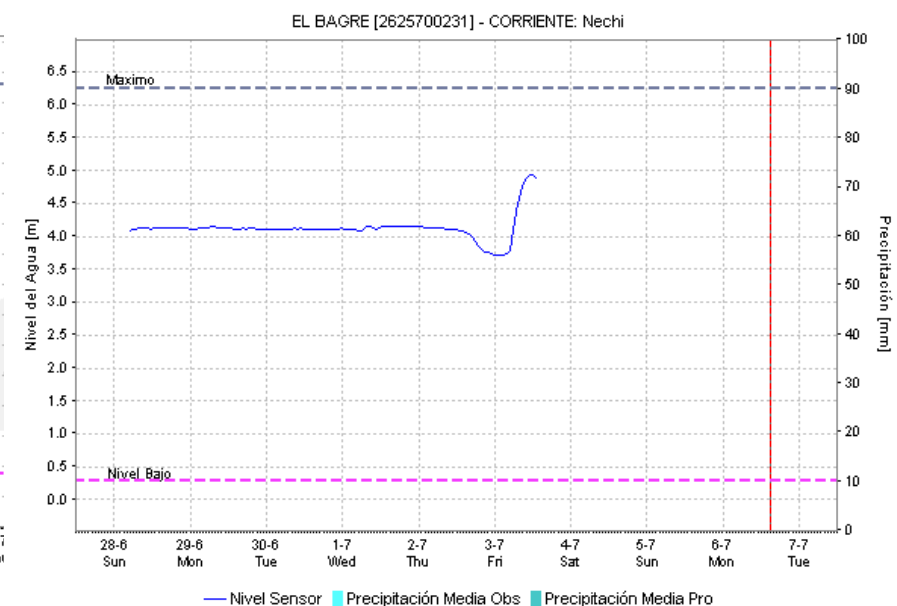
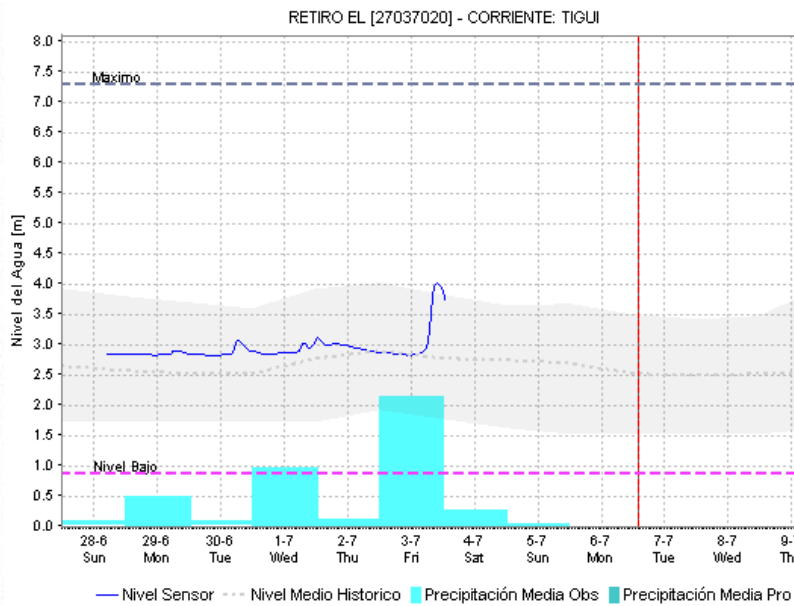
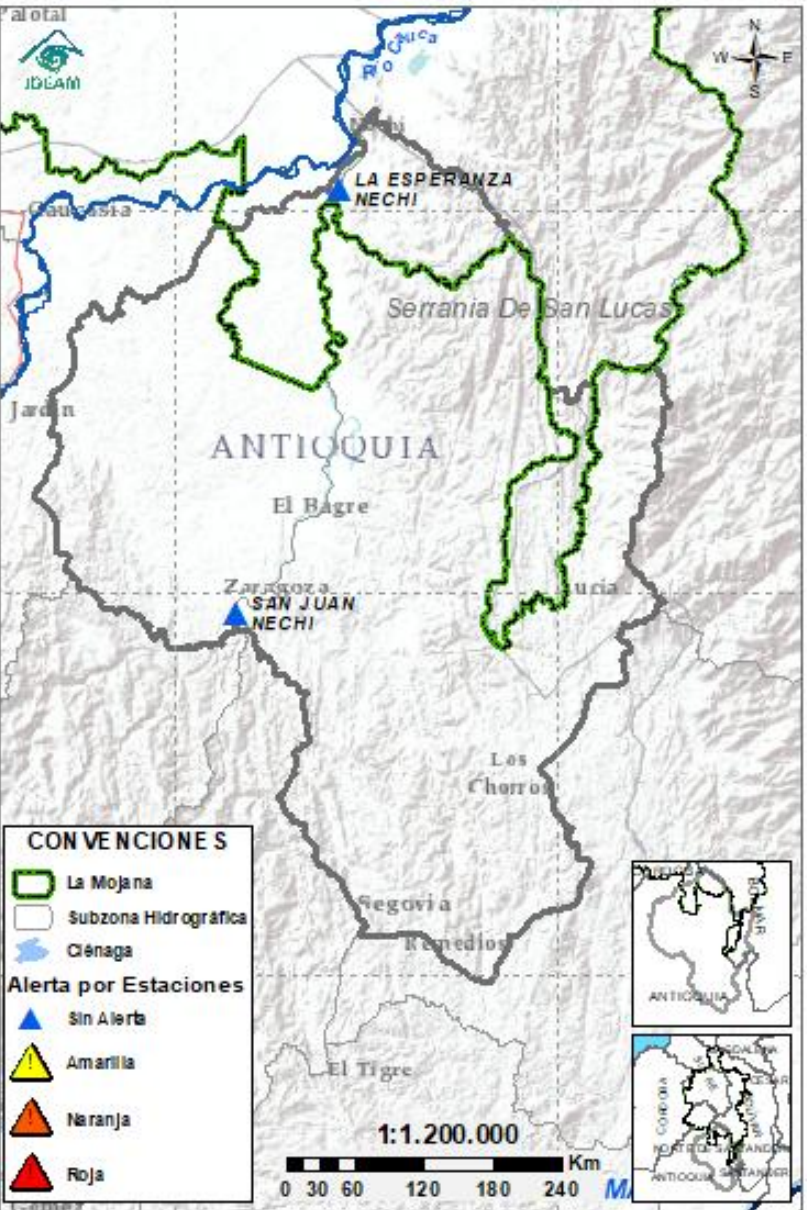
2.2.3. DIRECTOS AL BAJO CAUCA – CIENAGA DE LA RAYA ENTRE EL RIO NECHÍ Y EL BRAZO DE LOBA

GRACIAS A DIOS



Subzona hidrográfica	Alerta	Descripción
Directos al bajo Cauca- Ciénaga La Raya entre el río Nechí y Brazo de Loba	Sin alerta	Probabilidad de descenso de niveles en la cuenca del río Caribona entre hoy y mañana. En el río Cauca se esperan descensos los próximos días.
		Alerta puntual en el sector Caregato (San Jacinto del Cauca, Bolívar), por ingreso del río Cauca hacia el Bajo San Jorge. (06/05/2024) .

2.2.4. SUBZONA HIDROGRÁFICA DEL RÍO NECHÍ CUENCA BAJA



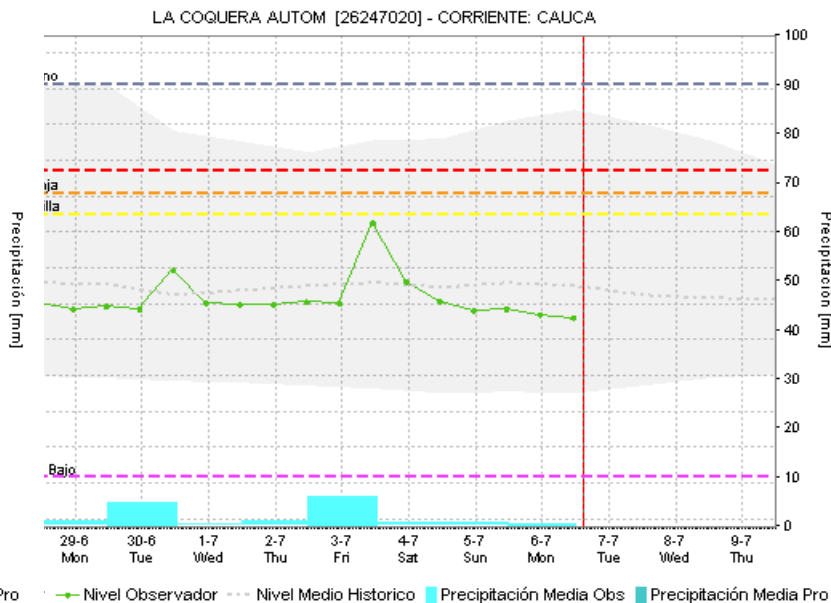
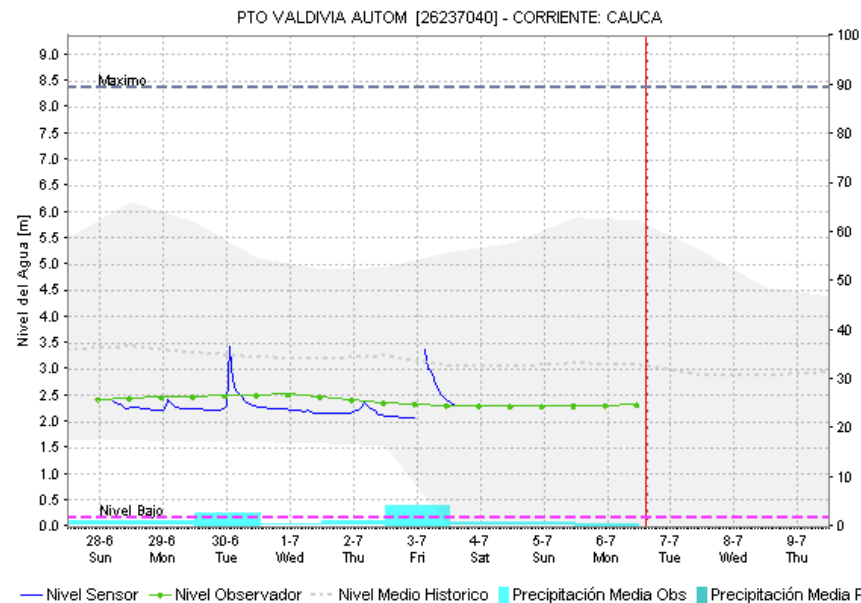
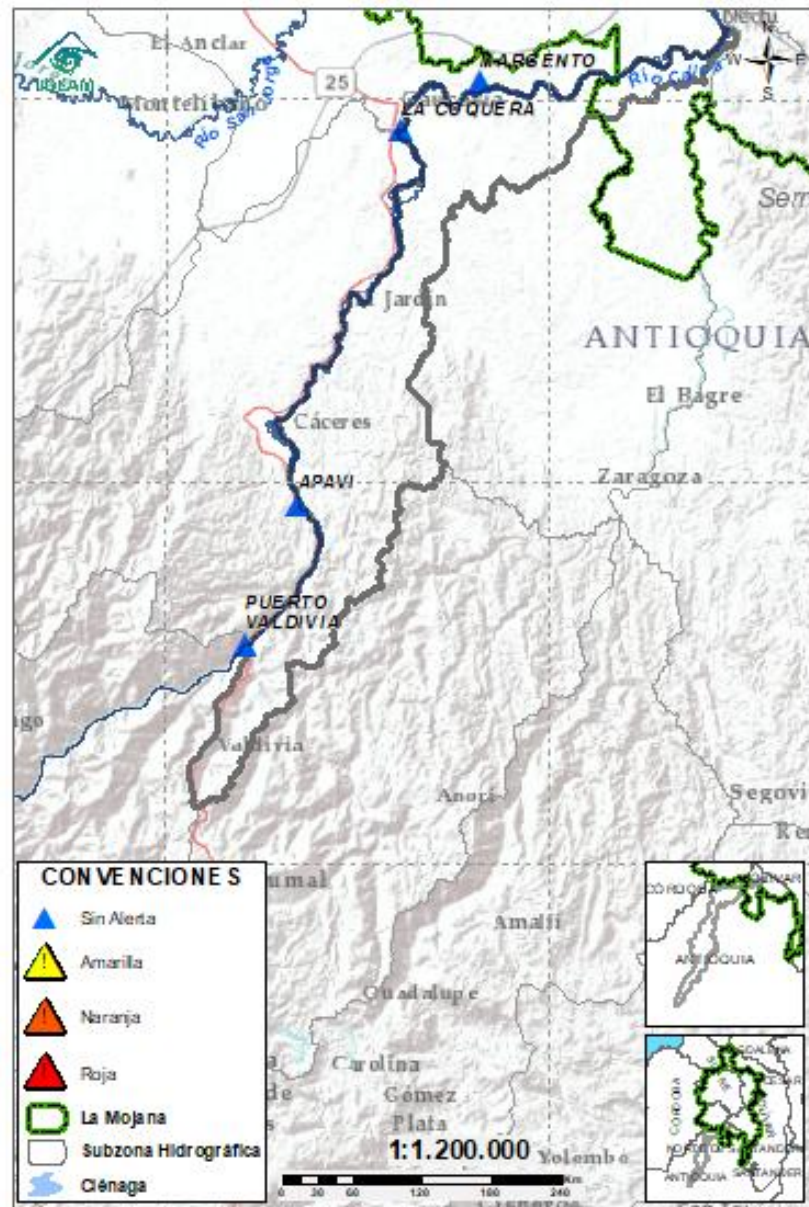
Subzona hidrográfica	Alerta	Descripción
Cuenca baja del río Nechí	Sin alerta	Ascenso de nivel entre los ríos Tigui y Nechí en El Bagre. Posibilidad de descensos en la cuenca entre hoy y mañana y ascensos los próximos días.

2.2.5. DIRECTOS AL CAUCA ENTRE PUERTO VALDIVIA Y NECHÍ

Ambiente



GRACIAS A DIOS



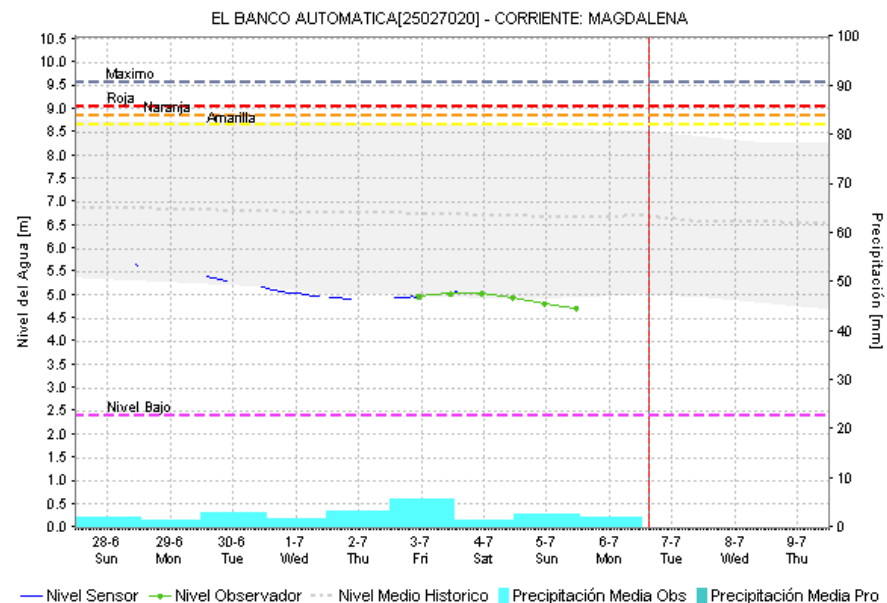
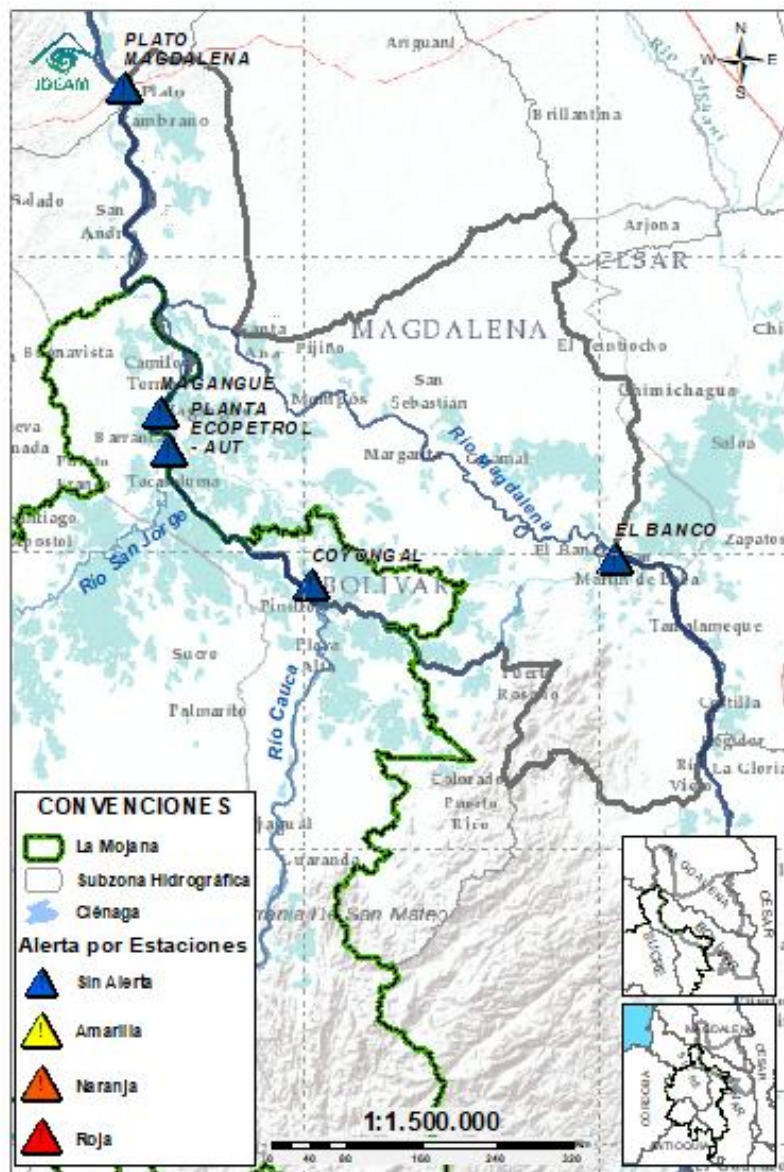
Subzona hidrográfica	Alerta	Descripción
Directos al Cauca entre Puerto Valdivia y río Nechí	Sin alerta	Tendencia a la estabilización de niveles el día de hoy y descenso de niveles los próximos días.

2.2.6. DIRECTOS AL BAJO MAGDALENA ENTRE EL BANCO Y PLATO

Ambiente



GRACIAS A DIOS



Subzona hidrográfica	Alerta	Descripción
Directos Bajo Magdalena entre el Banco y el Plato	Sin alerta	Probabilidad de descensos de nivel en el río Magdalena a la altura de El Banco los próximos días, condición que se prevé se vea reflejada en los brazos de Loba y Mompós.

EQUIPO DE TRABAJO CENTRO REGIONAL DE PRONÓSTICO Y ALERTAS TEMPRANA DE LA MOJANA

IDEAM

www.ideam.gov.co/

Correo electrónico:

[servicio@ideam.gov.co,](mailto:servicio@ideam.gov.co)

Teléfono: 307 5625 ext. 1334 - 1336.

CORPOMOJANA

<http://www.corpomojana.gov.co/>

Correo electrónico:

corpomojana@corpomojana.gov.co

Teléfono: (+575) 295 5347

MINISTERIO DE AMBIENTE Y DESARROLLO SOSTENIBLE

Ministerio de Ambiente y Desarrollo Sostenible

[\(minambiente.gov.co\)](http://minambiente.gov.co)

FONDO PARA LA VIDA Y LA BIODIVERSIDAD

Proyecto

Fortalecimiento de capacidades en la democratización de la información hidrometeorológica en la ecorregión de La Mojana en el marco del ordenamiento ambiental del territorio alrededor del agua

<https://www.fiducoldex.com.co/negocios-fiduciarios/fondo-para-la-vida-y-la-biodiversidad>

