CONDICIONES HIDROMETEOROLÓGICAS ACTUALES

IDEAM comunica al Sistema Nacional ara la Gestión del Riesgo de Desastres (SNGRD) y al Sistema Nacional Ambiental (SINA).

Bogotá D.C., 19 de noviembre de 2026
Hora de actualización 00:00 HLC

Boletín No.

967

CONTENIDO

Condiciones Meteorológicas.
Pronóstico de precipitación para las próximas seis (6) horas.
Alertas Hidrológicas.
Seguimiento y Pronóstico de las Amenazas por Deslizamientos
Seguimiento y Pronóstico de las Amenazas por Incendios Alertas.
Meteomarinas vigentes Mar Caribe Colombiano.
Meteomarinas vigentes Océano Pacífico Nacional.

Alerta ROJA

PARA TOMAR ACCIÓN Advierte a los sistemas de prevención y atención de desastres sobre la amenaza que puede ocasionar un fenómeno con efectos adversos sobre la población, el cual requiere la atención inmediata por parte de la población y de los cuerpos de atención y socorro. Se emite una alerta sólo cuando la identificación de un evento extraordinario indique la probabilidad de amenaza inminente y cuando la gravedad del fenómeno implique la movilización de personas y equipos, interrumpiendo el normal desarrollo de sus actividades cotidianas.

Alerta NARANJA

PARA PREPARARSE Indica la presencia de un fenómeno. No implica amenaza inmediata y como tanto es catalogado como un mensaje para informarse y prepararse. El aviso implica vigilancia continua ya que las condiciones son propicias para el desarrollo de un fenómeno, sin que se requiera permanecer alerta.

Alerta AMARILLA

PARA INFORMARSE Es un mensaje oficial por el cual se difunde información. Por lo regular se refiere a eventos observados, registrados o registrados y puede contener algunos elementos de pronóstico a manera de orientación. Por sus características pretéritas y futuras difiere del aviso y de la alerta, y por lo general no está encaminado a alertar sino a informar

CONDICIONES NORMALES La información que se suministra se encuentra dentro de los rangos normales.

Alertas vigentes hasta: 19 de noviembre de 2026 00:00 HLC

Condiciones Hidrometeorológicas

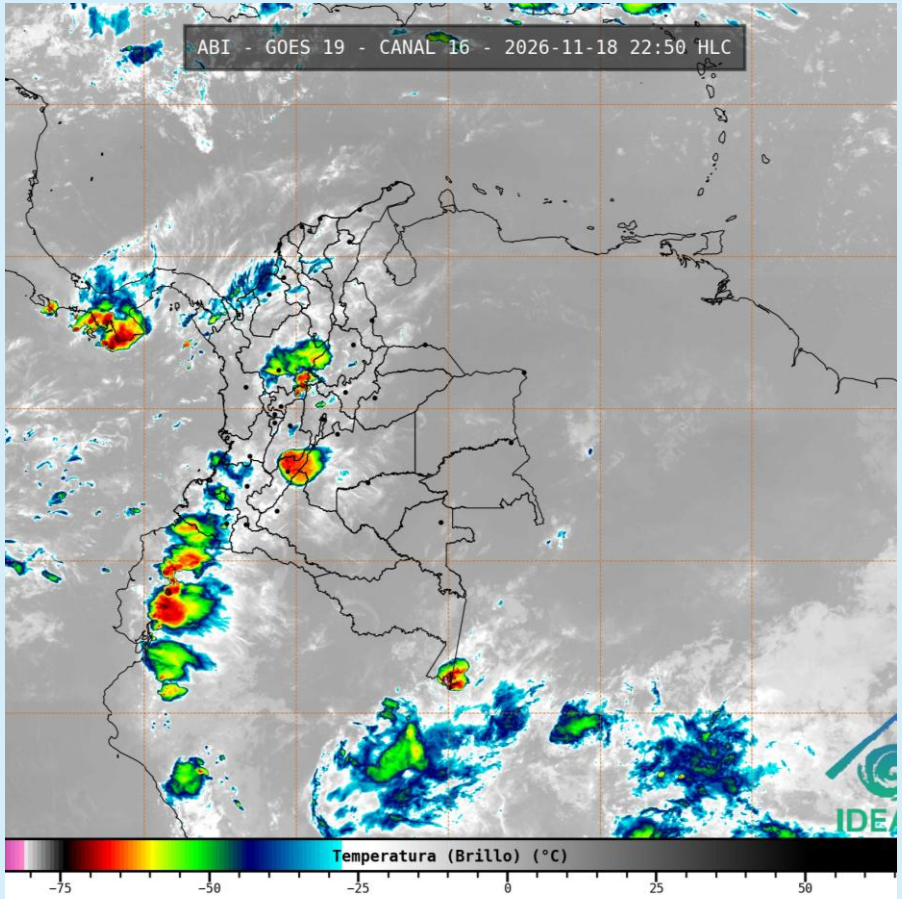

Canal Infrarrojo
18 de noviembre de 2026 – Hora 22:50 HLC
Fuente: GOES 19 - IDEAM

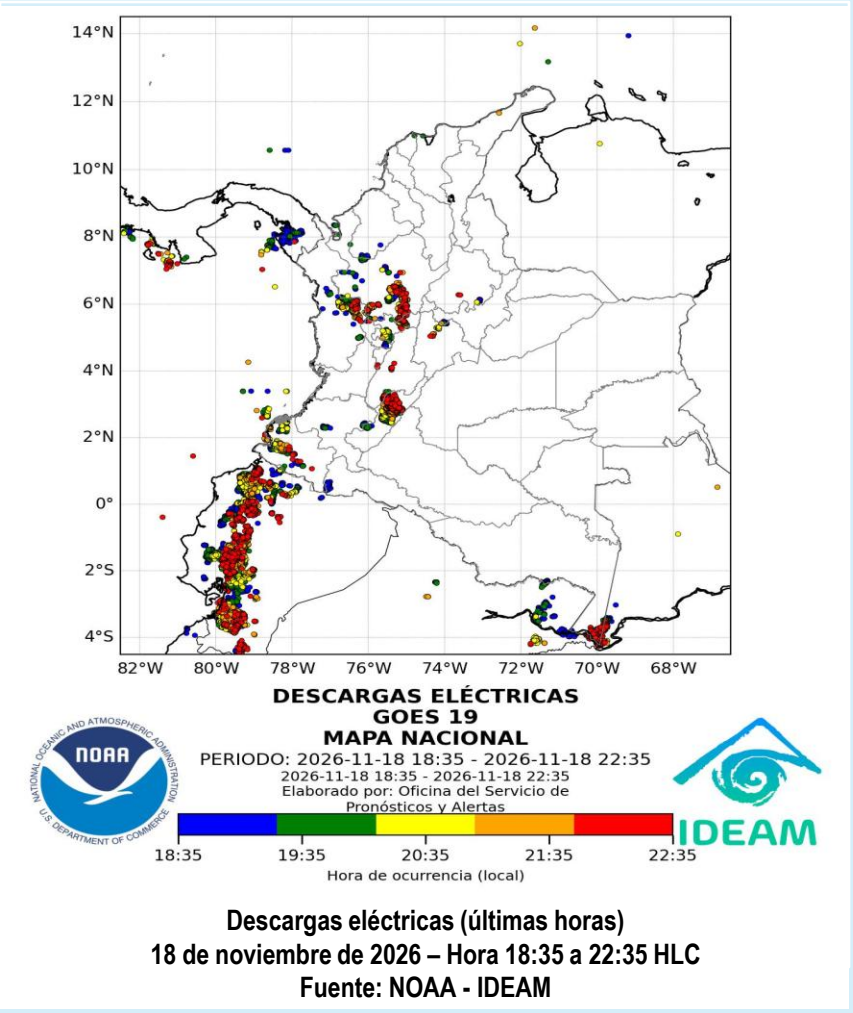

Descargas eléctricas (últimas horas)
18 de noviembre de 2026 – Hora 18:35 a 22:35 HLC
Fuente: NOAA - IDEAM

- La imagen del canal infrarrojo (10.3 µm) permite identificar nubes en cualquier período temporal a partir de la temperatura de brillo de la nube (ver escala de colores). De esta forma, se puede identificar, clasificar y caracterizar la nubosidad en una zona determinada.
- La imagen de las descargas eléctricas muestra los rayos nube-tierra que se han descargado en una zona en las últimas 4 horas (ver escala de colores)

Condiciones Hidrometeorológicas

Condiciones meteorológicas en las últimas horas

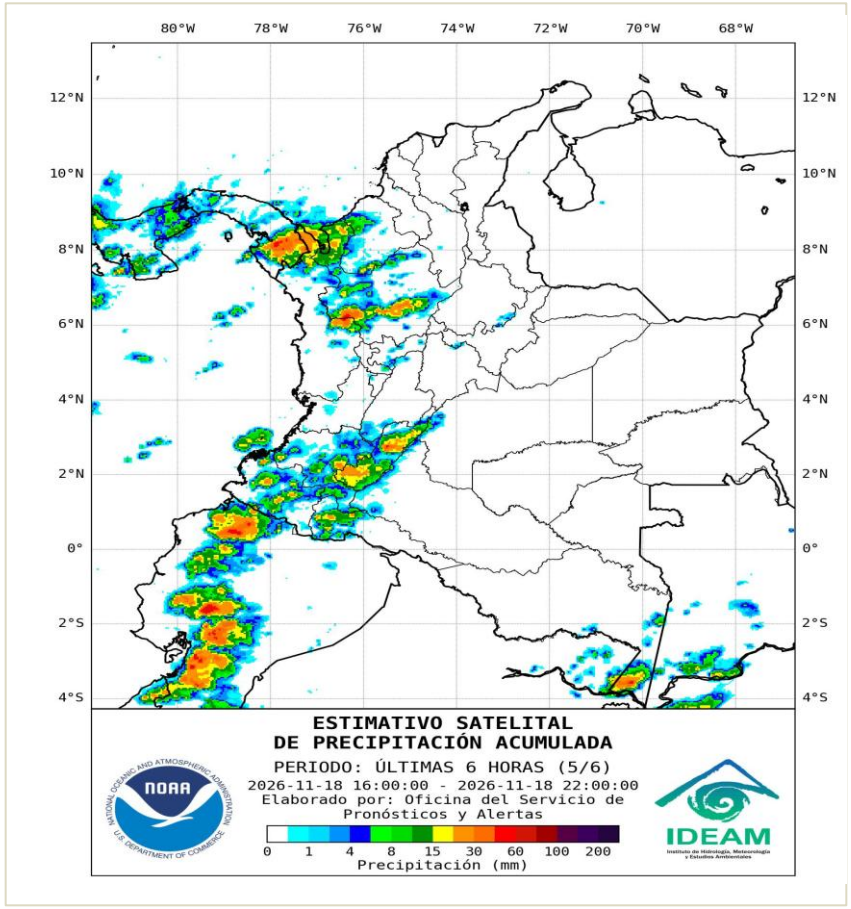

Lluvias destacadas en las últimas horas

Durante la **noche**, en amplios sectores del territorio colombiano predominó el tiempo seco, con cielo con poca nubosidad. Sin embargo, se observaron núcleos nubosos localizados, acompañados de precipitaciones moderadas a fuertes y actividad eléctrica dispersa, en sectores de Cauca, Nariño, Antioquia, Caldas, norte del Huila, occidente de Boyacá, noroccidente de Cundinamarca y el golfo de Urabá antioqueño.

En el **archipiélago de San Andrés, Providencia y Santa Catalina** predominó el tiempo seco, con cielo despejado.

En **Bogotá D. C.** se registró escasa nubosidad, con predominio de tiempo seco.

- Un milímetro de lluvia (1 mm) equivale a un litro (1 L) de lluvia que ha caído en un metro cuadrado (1 m^2). La lluvia acumulada es la suma de los milímetros de agua lluvia que se han registrado en un lapso de tiempo.

Pronóstico de precipitación para las próximas seis (6) horas

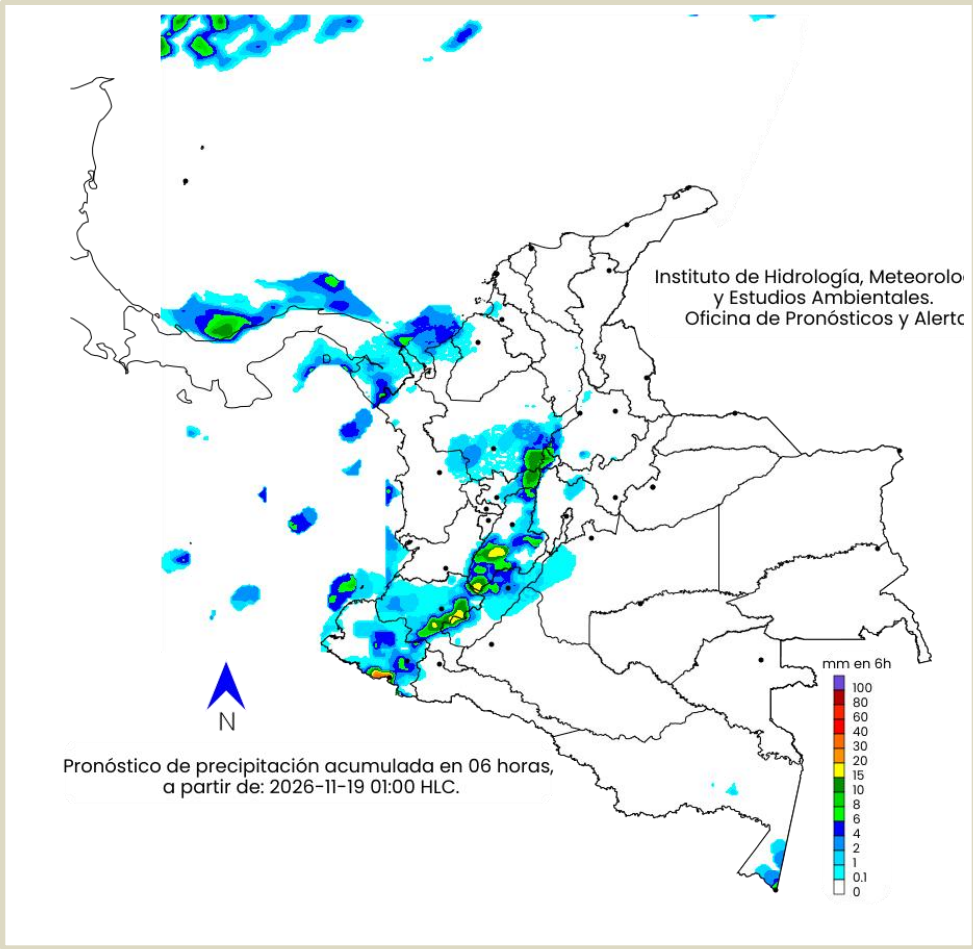

Para la **madrugada** se prevé que, en amplios sectores de las regiones Caribe, Orinoquía y Amazonía predomine el cielo entre despejado y ligeramente nublado, con tiempo seco. Por el contrario, se estima el tránsito de bancos nubosos, con posibles lluvias entre ligeras y moderadas, en sectores del occidente de la región Andina y sur de la Pacífica.

En el **Caribe** se espera cielo entre ligera y parcialmente nublado, con persistencia de tiempo seco. No obstante, son posibles lluvias locales entre ligeras y moderadas en áreas del golfo de Urabá. Además, no se descartan lloviznas o lluvias ligeras y esporádicas en el sector costero de Córdoba. En el **archipiélago de San Andrés, Providencia y Santa Catalina** se estima cielo despejado, con predominio de tiempo seco.

En la **región Andina** se prevé el tránsito de áreas nubosas, con probabilidad de lluvias moderadas a localmente fuertes en sectores del centro y sur de Antioquia, Caldas, Risaralda y centro del Huila. También son posibles lluvias ligeras en el noroccidente de Cundinamarca y occidente de Boyacá y Santander.

En la **región Pacífica** se estiman condiciones mayormente nubladas, con precipitaciones moderadas a fuertes en sectores de Cauca y Nariño. Asimismo, son posibles lluvias de menor intensidad en el sur del Valle del Cauca.

En la **región Orinoquía** se estima cielo despejado, con predominio de tiempo seco en gran parte de la región. No obstante, no se descartan lluvias ligeras en el suroccidente de Meta.

En la **región Amazonía** predominará el tiempo seco, con cielo despejado en gran parte de la región. Sin embargo, son posibles algunas lloviznas o lluvias en sectores del occidente de Putumayo y en el trapecio amazónico.

En **Bogotá D. C.** se estima cielo ligeramente nublado, con predominio de tiempo seco.

- La resolución espacial del mapa de pronóstico es de 6.5 km aproximadamente. Por lo tanto, fenómenos meteorológicos inferiores a esta escala no están considerados en esta predicción.
- La escala de colores está asociada a un rango de precipitación en el intervalo de tiempo indicado, lo que implica que el pronóstico no es determinista (un valor exacto en una zona) sino corresponde a un pronóstico cuantitativo (un rango de valores en una zona).

Alerta por descensos significativos de Las Temperaturas mínimas del aire

IDEAM

Se emite esta alerta por la probabilidad de descensos de la temperatura del aire en horas de la madrugada para zonas de altiplano (entre los 2,500 y los 2,900 msnm) de los siguientes municipios:

REGIÓN DE LA ALERTA	
	SITIOS PARA LOS CUALES SE GENERA LA ALERTA
	ALTIPLANO CUNDIBOYACENSE **CUNDINAMARCA**: Bojacá, Cajicá, Chía, Chipaque, Choachí, Chocontá, Cogua, Cota, Cucunubá, El Rosal, Facatativá, Funza, Fúquene, Gachancipá, Guachetá, Guasca, Guatavita, La Calera, Lenguazaque, Madrid, Mosquera, Nemocón, Sesquilé, Sibaté, Simijaca, Soacha, Sopó, Subachoque, Suesca, Susa, Sutatausa, Tabio, Tausa, Tenjo, Tocancipá, Ubaque, Ubaté, Villapinzón, Zipacón y Zipaquirá. **BOYACÁ**: Tunja, Aquitania, Arcabuco, Belén, Betéitiva, Busbanzá, Caldas, Cerinza, Chiquinquirá, Chivatá, Ciénega, Cómbita, Corrales, Cucaita, Cuítiva, Chíquiza, Duitama, Firavitoba, Floresta, Gámeza, Iza, Villa de Leyva, Mongua, Monguí, Motavita, Nobsa, Oicatá, Paipa, Paz de Río, Pesca, Ráquira, Saboyá, Samacá, San Miguel de Sema, Santa Rosa de Viterbo, Siachoque, Socha, Sogamoso, Sora, Sotaquirá, Soracá, Tasco, Tibasosa, Toca, Tópaga, Tota, Tuta, Tutazá, Ventaquemada y Viracachá.

Debido a que este fenómeno es local y está sujeto a cambios en variables tales como la nubosidad, la humedad y temperatura del aire y la intensidad y dirección del viento, el IDEAM monitorea permanentemente las condiciones atmosféricas y en caso de ser necesario emitirá nuevos comunicados. Por esto, se sugiere a los agricultores, ganaderos y floricultores estar atentos a los boletines y comunicados emitidos por la entidad.

Alertas Hidrológicas

Actualización: 19 de noviembre de 2026 00:00 HLC

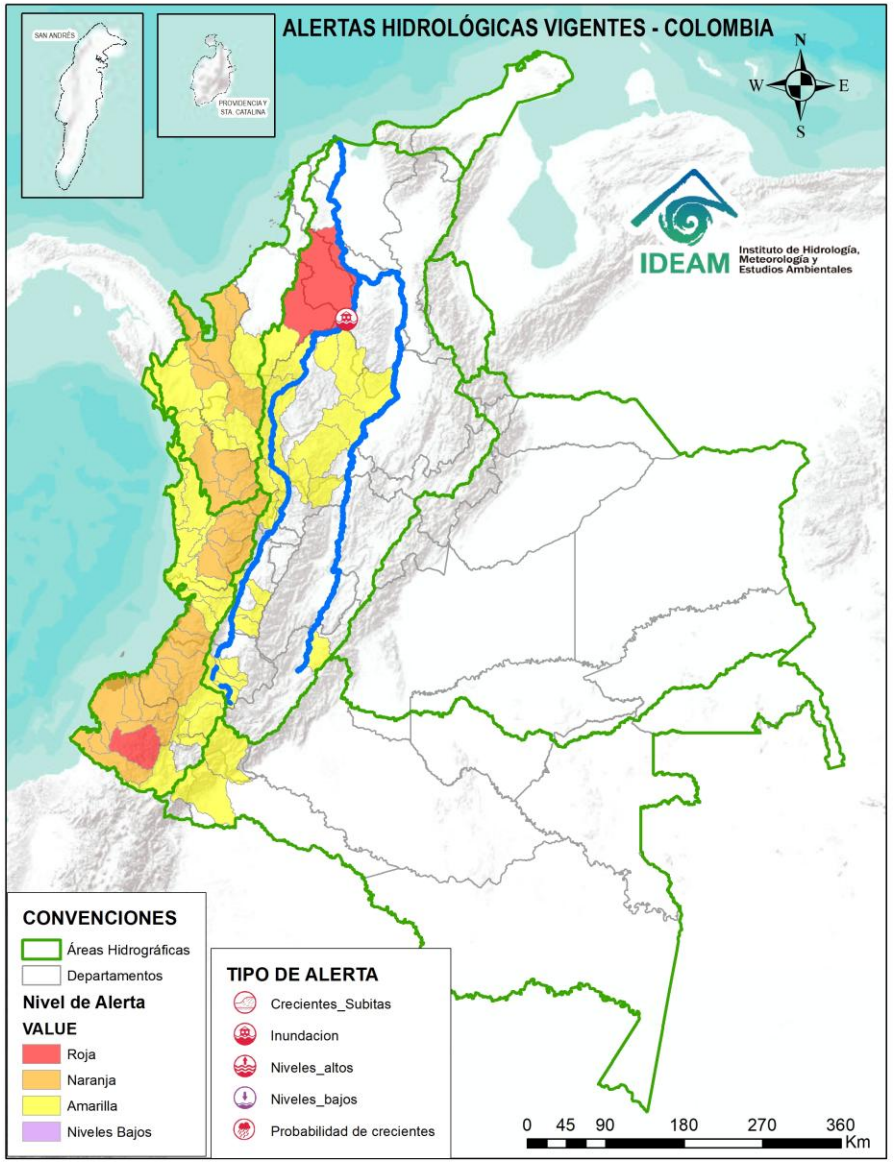



Caño Cristales el río de los cinco colores, paraíso tropical! (Sierra de La Macarena – Meta, Colombia). – Autor: Mcleods, 19 de Febrero de 1918
Fuente: https://upload.wikimedia.org/wikipedia/commons/3/3e/Flashpacker_Connect_-_Cano_Cristales_.webp

FEWS COLOMBIA
Sistema de Pronósticos Hidrológicos y Alertas Tempranas

Consulte aquí el estado de los niveles en los ríos del país:

http://fews.ideam.gov.co/

Nota 1: Las alertas hidrológicas pueden ser corregidas y/o actualizadas en el futuro. No representa una certificación oficial del IDEAM.
Nota 2: Es probable que los eventos hidrológicos reportados en las alertas emitidas no se estén presentando sobre los ríos principales sino sobre sus afluentes.
Nota 3: El IDEAM le sugiere a la población ribereña estar muy atentos al comportamiento de los niveles de los ríos y atender las recomendaciones que la Unidad Nacional de Gestión del Riesgo de Desastres (UNGRD) emita para la implementación de medidas de contingencia ante posibles afectaciones por desbordamientos e inundaciones.
Nota 4: Dentro de las alertas emitidas no se contemplan aquellas asociadas a desabastecimientos. En caso de requerir información asociada a estos reportes consultar en contactenos@gestiondelriesgo.gov.co

LLUVIAS
NIVELES BAJOS
NIVELES ALTOS
CRECIENTE SÚBITA
TRANSITO DE CRECIENTES
CRECIENTE POR DESEMBALSE
INUNDACIONES

Alertas Hidrológicas

IDEAM

CONVENCIONES		
	Lluvias	Lluvias antecedentes intensas o continuas y/o pronóstico de las mismas, las cuales pueden generar crecientes súbitas en los ríos principales y sus afluentes.
	Niveles bajos	Nivel de referencia del río cuyos valores iguales o inferiores pueden generar restricciones para navegabilidad, captación de agua para acueductos, actividades de pesca entre otros sectores que pudieran verse afectados por la disminución de los caudales.
	Niveles altos	Nivel de referencia del río cuyos valores iguales o superiores pueden generar afectaciones en las zonas ribereñas.
	Creciente súbita	Fenómeno natural que se presenta en los ríos de montaña como consecuencia de la ocurrencia de lluvias intensas o torrenciales en zonas de alta pendiente del cauce principal y sus afluentes.
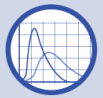	Tránsito de crecientes	Es el desplazamiento de una onda de creciente de aguas arriba hacia aguas abajo de la corriente.
	Creciente por desembalse	Proceso de tránsito del flujo de agua por descarga controlada desde un embalse.
	Inundación	Aumento en los niveles y/o caudales de los ríos que superan la capacidad máxima de transporte o modificación de la sección transversal que la reduce, ocasionando el desbordamiento e inundación en zonas aledañas al cauce principal.



Resumen de Alertas Hidrológicas

Actualización: 19 de noviembre de 2026 00:00 HLC

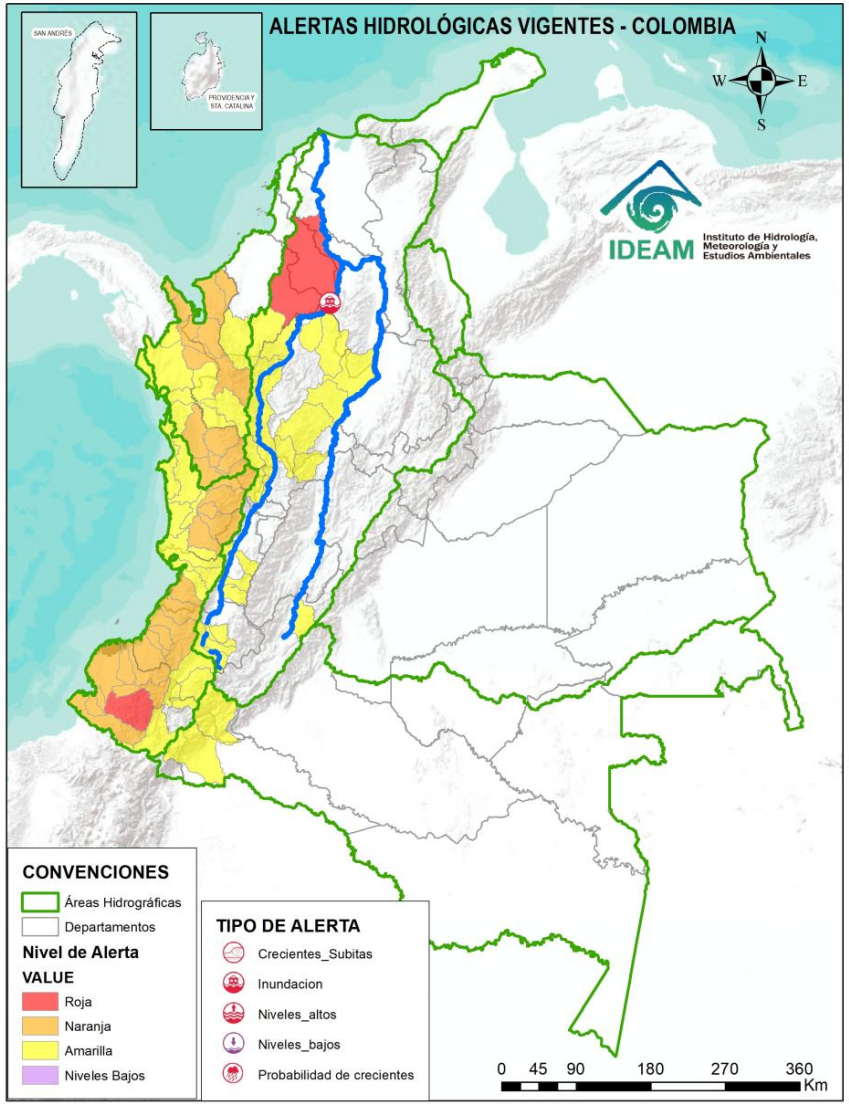

ALERTAS POR PROBABILIDAD DE CRECIENTES SÚBITAS Y/O INUNDACIONES

Área Hidrográfica	# de Subzonas
Magdalena Cauca	1
Pacífico	1
TOTAL	2

Área Hidrográfica	# de Subzonas
Pacífico	18
Caribe	13
TOTAL	31

Área Hidrográfica	# de Subzonas
Magdalena Cauca	24
Pacífico	13
Caribe	8
Amazonas	2
TOTAL	47

TOTAL ALERTAS HIDROLÓGICAS	80

ALERTAS PUNTUALES POR INUNDACIONES Y/O CRECIENTE SÚBITAS

Área Hidrográfica	# de Subzonas
Magdalena Cauca	1
TOTAL	1

ALERTAS PUNTUALES POR NIVELES BAJOS

Área Hidrográfica	# de Subzonas
TOTAL	0

Nota 1: Las alertas hidrológicas pueden ser corregidas y/o actualizadas en el futuro. No representa una certificación oficial del IDEAM.
Nota 2: Es probable que los eventos hidrológicos reportados en las alertas emitidas no se estén presentando sobre los ríos principales sino sobre sus afluentes.
Nota 3: El IDEAM le sugiere a la población ribereña estar muy atentos al comportamiento de los niveles de los ríos y atender las recomendaciones que la Unidad Nacional de Gestión del Riesgo de Desastres (UNGRD) emita para la implementación de medidas de contingencia ante posibles afectaciones por desbordamientos e inundaciones.
Nota 4: Dentro de las alertas emitidas no se contemplan aquellas asociadas a desabastecimientos. En caso de requerir información asociada a estos reportes consultar en contactenos@gestiondelriesgo.gov.co

FEWS COLOMBIA
Sistema de Pronósticos Hidrológicos y Alertas Tempranas

Consulte aquí el estado de los niveles en los ríos del país:
https://fews.ideam.gov.co/visorfews/nacional/estacion

Resumen de Alertas Hidrológicas

Actualización: 19 de noviembre de 2026 00:00 HLC

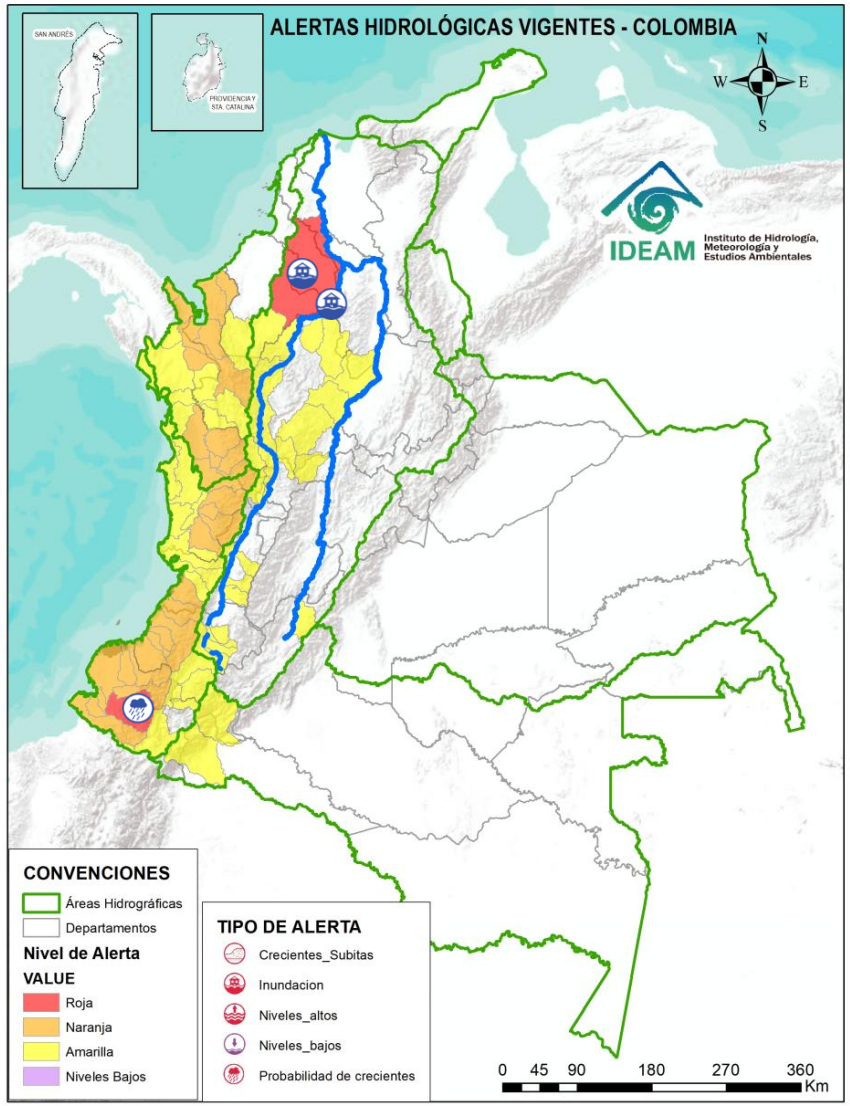

ÁREA HIDROGRÁFICA	SE DESTACAN LAS SIGUIENTES ALERTAS ROJAS POR NIVELES ALTOS, CRECIENTES SÚBITAS, DESBORDAMIENTOS Y/O INUNDACIONES:
Pacífico	• Probabilidad de crecientes súbitas en el río Telembí y sus afluentes, especialmente el río Ispi. Se recomienda especial atención en los municipios de Roberto Payan, Barbacoas, Mallama y Tumaco (Nariño).
Magdalena – Cauca	• **Alerta puntual:** Afectaciones por rompimiento del dique marginal del río Cauca en el sector Caregato a la altura de San Jacinto del Cauca (Bolívar). Se recomienda especial atención en La Región de La Mojana por transvase del caudal del río Cauca (06/05/2024). • Persisten las áreas inundadas en los municipios de San Jacinto del Cauca, Caimito, San Benito Abad, Ayapel, Guaranda, San Marcos y Sucre, asociadas al ingreso de agua del río Cauca a través de los boquetes en Caregato y Los Arrastres. **Notas: 1)** Se reportó creciente súbita del arroyo Grande de Corozal con arrastre de material en el municipio de San Juan de Betulia, Sucre (27/10/2026). **2)** Se reportó inundación en zona urbana del municipio de Sincelejo, Sucre (27/10/2026). **3)** Se reportó inundación en la vereda Palmital en el municipio de Galeras, Sucre (27/10/2026).

Área Hidrográfica del Caribe

Actualización: 19 de noviembre de 2026 00:00 HLC

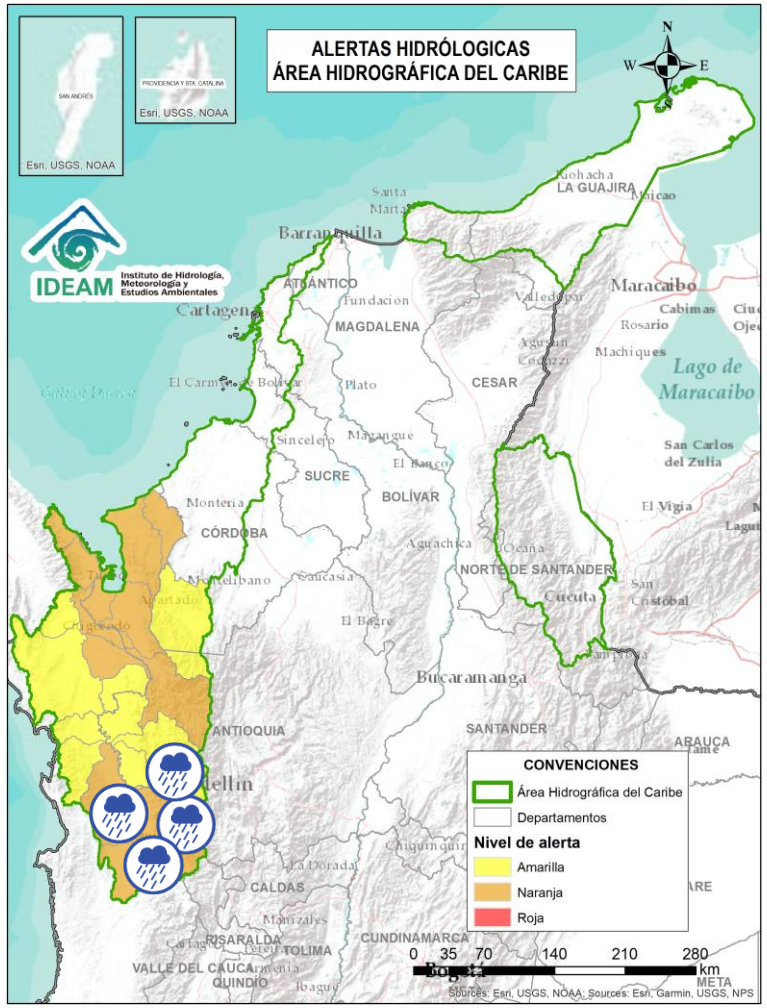

Alerta	Zona Hidrográfica	Subzona o Cuenca Hidrográfica	Descripción de la alerta hidrológica
	Atrato – Darién	Cuenca alta del río Atrato	Probabilidad de crecientes súbitas en la cuenca alta del río Atrato y sus afluentes, se recomienda especial atención en los municipios de El Carmen de Atrato, Lloró, Bagadó, Cértegui, Quibdó y Unión Panamericana (Animas).
	Atrato - Darién	Cuenca del río Andágueda	Probabilidad de crecientes súbitas en el río Andágueda y sus aportantes. Se recomienda especial atención en los municipios de Bagadó y Cértegui (Chocó).
	Atrato - Darién	Cuenca del río Quito	Probabilidad de crecientes súbitas en la cuenca del río Quito y sus afluentes, como es el río Pato. Especial atención en los municipios de Cantón de San Pablo, Unión Panamericana, Cértegui, Río Quito y Atrato (Chocó).
	Atrato - Darién	Cuenca del río Cabí	Probabilidad de crecientes súbitas en la cuenca del río Cabí entre otros directos al río Atrato, así como en el río Atrato en su recorrido por el municipio de Quibdó. Especial atención en los municipios de Atrato y Quibdó (Chocó).
	Atrato - Darién	Cuenca del río Bebaramá	Probabilidad de crecientes súbitas en la cuenca del río Bebaramá y otros Directos Atrato (md). Se recomienda especial atención al municipio de Medio Atrato y su cabecera municipal Beté (Chocó).

Área Hidrográfica del Caribe

Actualización: 19 de noviembre de 2026 00:00 HLC

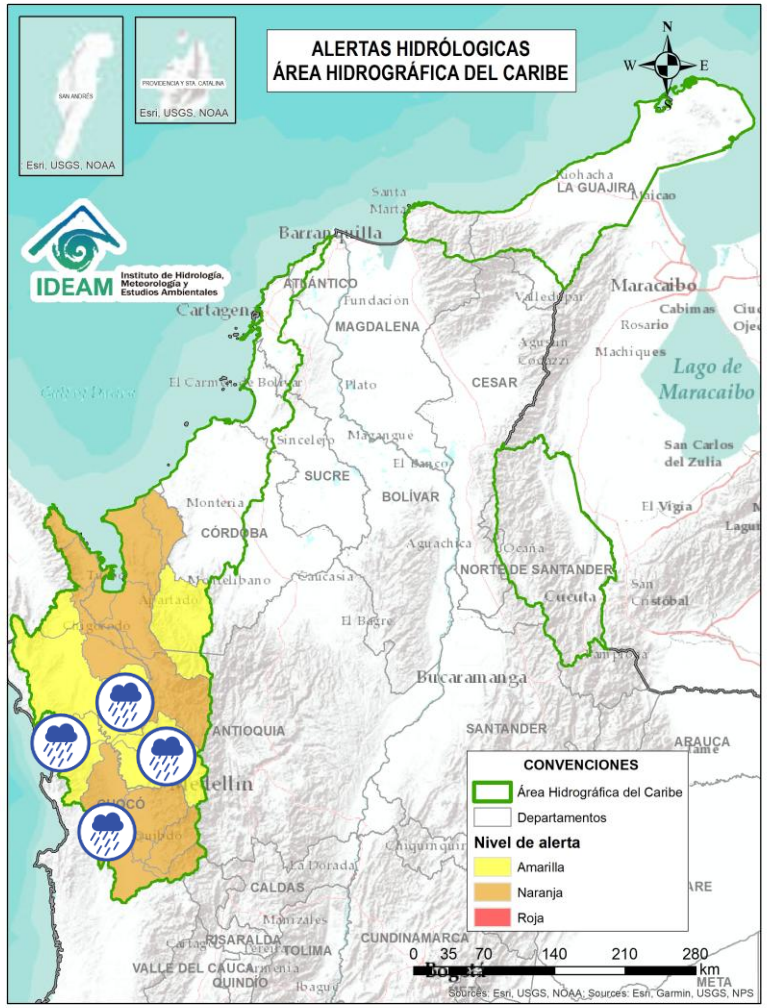

Alerta	Zona Hidrográfica	Subzona o Cuenca Hidrográfica	Descripción de la alerta hidrológica
	Atrato - Darién	Directos al Atrato entre los ríos Quito y Bojayá (mi)	Probabilidad de crecientes súbitas en la SZH Directos al Atrato entre los ríos Quito y Bojayá (mi), espacialmente los ríos Beté y Tanguí, en la zona rural del municipio Medio Atrato. Se recomienda especial atención en el río Atrato a la altura de Vigía de Fuerte (Antioquia).
	Atrato - Darién	Directos Atrato entre ríos Bebaramá y Murrí (md)	Probabilidad de crecientes súbitas de los afluentes directos al Atrato, entre Bebaramá y Murrí (md). Se recomienda especial atención en el municipio de Vigía del Fuerte y sus centros poblados (Antioquia).
	Atrato – Darién	Cuenca del río Murrí	Probabilidad de crecientes súbitas del río Murrí y sus afluentes, especialmente el río Ocaidó entre otros directos a la parte media del río Atrato. Se recomienda especial atención en los municipios de Urrao y Vigía del Fuerte (Antioquia).
	Atrato - Darién	Cuenca del río Bojayá	Probabilidad de crecientes súbitas en el río Bojayá y sus afluentes. Especial atención en el municipio de Bojayá (Chocó).
	Atrato – Darién	Cuenca del río Napipí – río Opogadó	Probabilidad de crecientes súbitas en la cuenca del río Napipí – río Opogadó y sus aportantes.
	Atrato - Darién	Cuenca del río Murindó	Probabilidad de crecientes súbitas del río Murindó y sus afluentes. Especial atención en los municipios de Murindó, Vigía del Fuerte (Antioquia) y Carmen del Darién (Chocó).

Área Hidrográfica del Caribe

Actualización: 19 de noviembre de 2026 00:00 HLC

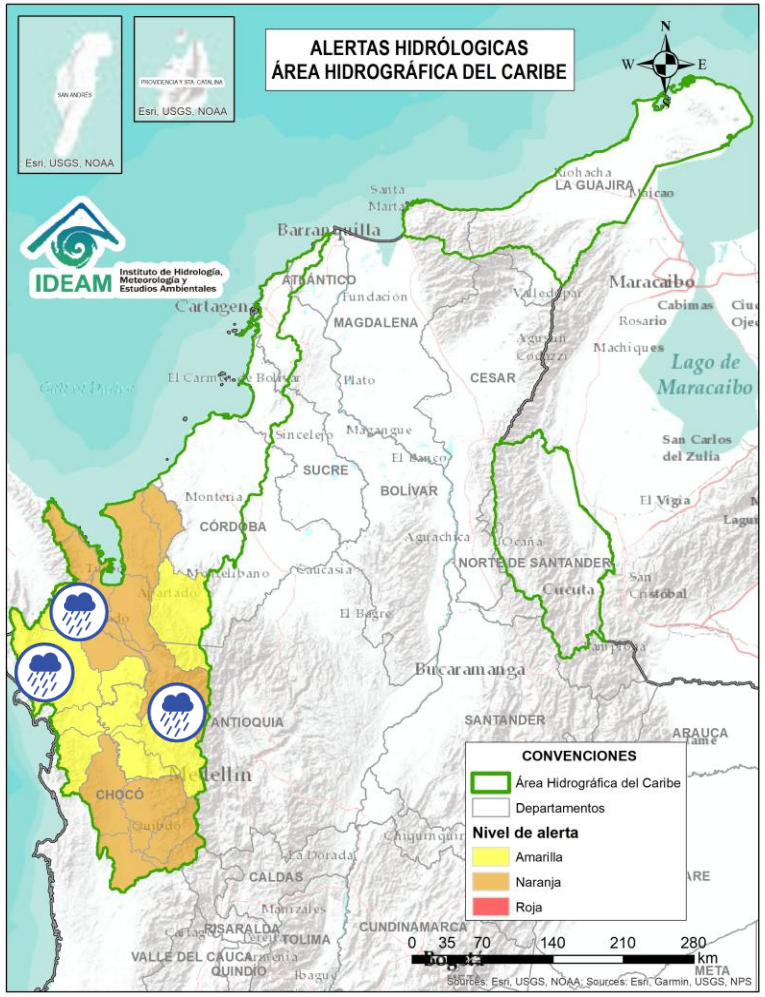

Alerta	Zona Hidrográfica	Subzona o Cuenca Hidrográfica	Descripción de la alerta hidrológica
	Atrato – Darién	Cuenca del río Sucio	Probabilidad de crecientes súbitas en el río Sucio y sus afluentes. Se recomienda especial atención en los ríos Herradura, Mutatá y Urumita, así como en las quebradas Agualinda, Cañada Seca, Desmotadora, El Tigre, La Antigua, La Caracol, La Encalichada, Potreros y San José de Urama. Se sugiere especial atención en los municipios de Abriaquí, Cañasgordas, Dabeiba, Frontino, Mutatá, Nuevo Belén de Bajirá y Uramita (Antioquia), y Carmen del Darién (Chocó).
	Atrato – Darién	Cuenca del río Salaquí	Probabilidad de crecientes súbitas en la cuenca del río Salaquí y Truandó, y sus aportantes a la cuenca baja del río Atrato, espacialmente el río Truandó en el municipio de Riosucio (Chocó).
	Atrato – Darién	Cuenca del río Perancho	Probabilidad de incrementos súbitos en el nivel del río Perancho y sus afluentes, especialmente en el río Domingodó, aportante a la cuenca baja del río Atrato. Especial atención en los municipios Carmen de Darién y Riosucio (Chocó).
	Atrato – Darién	Cuenca baja del río Atrato	Probabilidad de incrementos súbitos en la SZH Directos al Bajo Atrato entre río Sucio y Desembocadura al Mar Caribe. Especial atención en los municipios de Riosucio, Unguía (Chocó) y Turbo (Antioquia).

Área Hidrográfica del Caribe

Actualización: 19 de noviembre de 2026 00:00 HLC

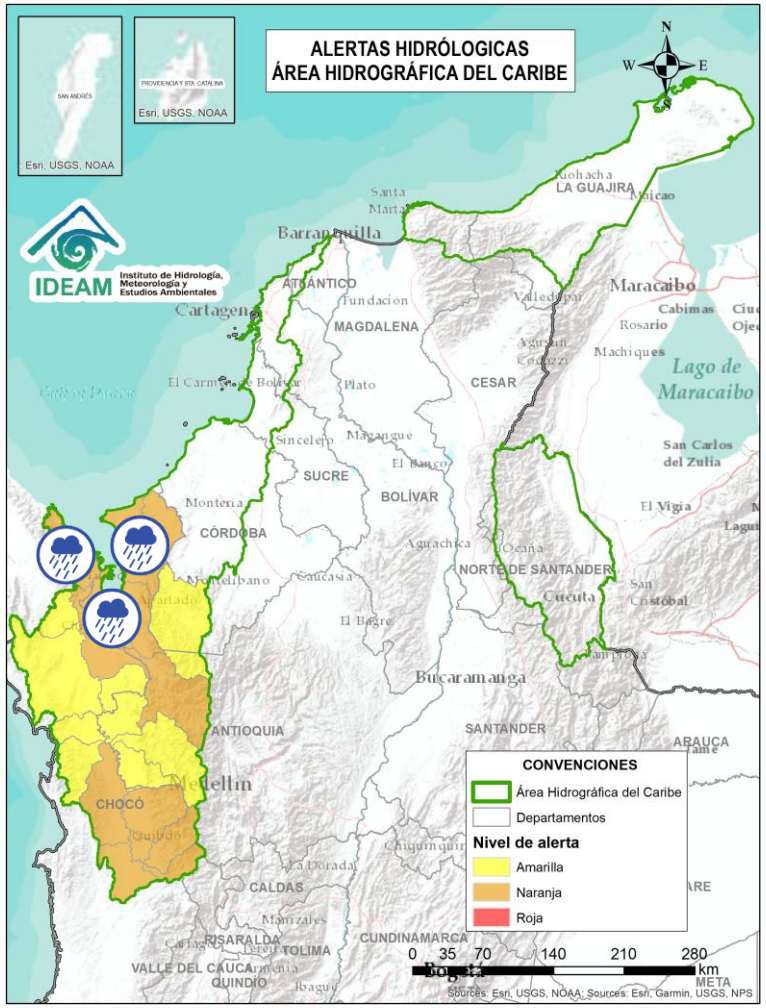

Alerta	Zona Hidrográfica	Subzona o Cuenca Hidrográfica	Descripción de la alerta hidrológica
⚠	Atrato – Darién	Cuenca del río Tanela	Probabilidad de crecientes súbitas del río Tanela y sus aportantes, tales como, los ríos Nati y Cuti, en la cuenca baja del río Atrato. Se recomienda especial atención en el municipio de Unguía (Chocó).
⚠	Atrato – Darién	Cuenca del río Tolo	Probabilidad de crecientes súbitas en la cuenca del río Tolo y sus afluentes, especialmente la quebrada La Carolina entre otros directos al Caribe. Especial atención a la altura de los municipios de Acandí y Capurgana (Chocó).
⚠	Caribe - Litoral	Cuenca del río León	Probabilidad de crecientes súbitas de los ríos Apartadó, Carepa, Chigorodó, Grande, León y Vijagual, los cuales desembocan al Golfo de Urabá. Especial atención en los municipios de Apartadó, Carepa, Chigorodó, Mutatá y Turbo (Antioquia).
⚠	Caribe - Litoral	Cuenca del río Mulatos	Probabilidad de crecientes súbitas en el río Mulatos y sus afluentes, como los ríos Currulao, Guadalito y Turbo, así como en otros ríos que desembocan directamente en el Caribe. Se recomienda especial atención en los municipios Necoclí y Turbo, así como sus centros poblados (Antioquia).

Área Hidrográfica del Caribe

Actualización: 19 de noviembre de 2026 00:00 HLC

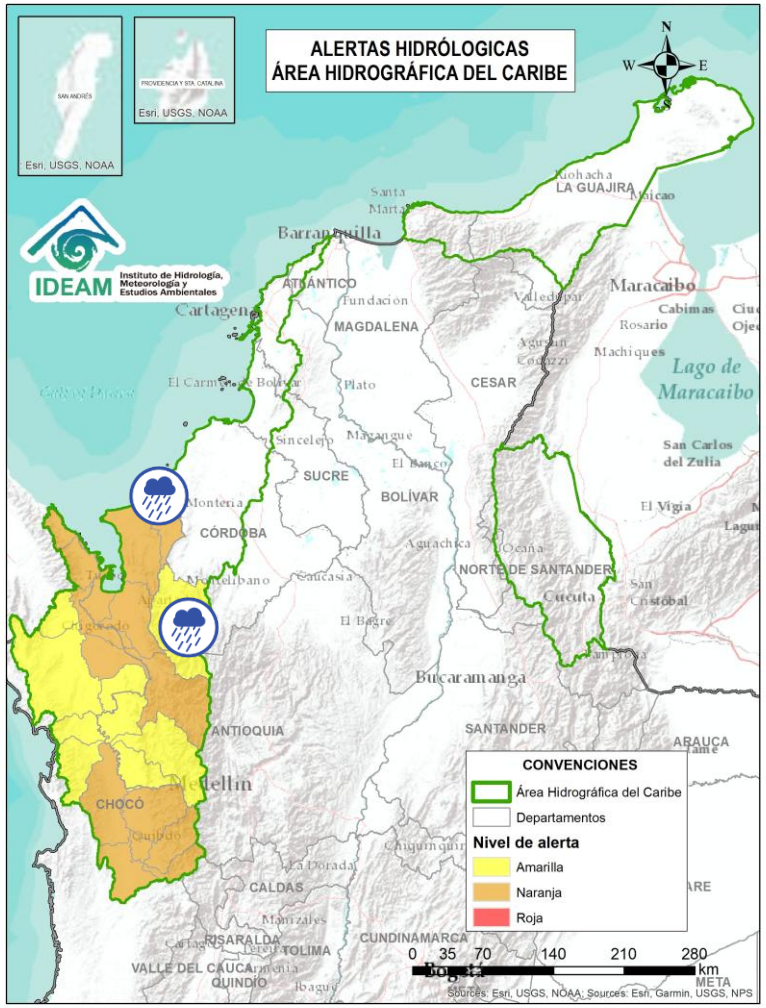

Alerta	Zona Hidrográfica	Subzona o Cuenca Hidrográfica	Descripción de la alerta hidrológica
	Caribe - Litoral	Cuenca del río San Juan	Probabilidad de crecientes súbitas en el río San Juan y sus afluentes, especialmente el río Damaquiel y las quebradas Trementino, El Guadal y el Paso. Especial atención en los municipios de San Pedro de Urabá, Arboletes y San Juan de Urabá (Antioquia).
	Sinú	Cuenca alta del río Sinú	Probabilidad de incrementos súbitos en los niveles del río Sinú y sus afluentes en la parte alta.

Área Hidrográfica del Pacífico

Actualización: 19 de noviembre de 2026 00:00 HLC

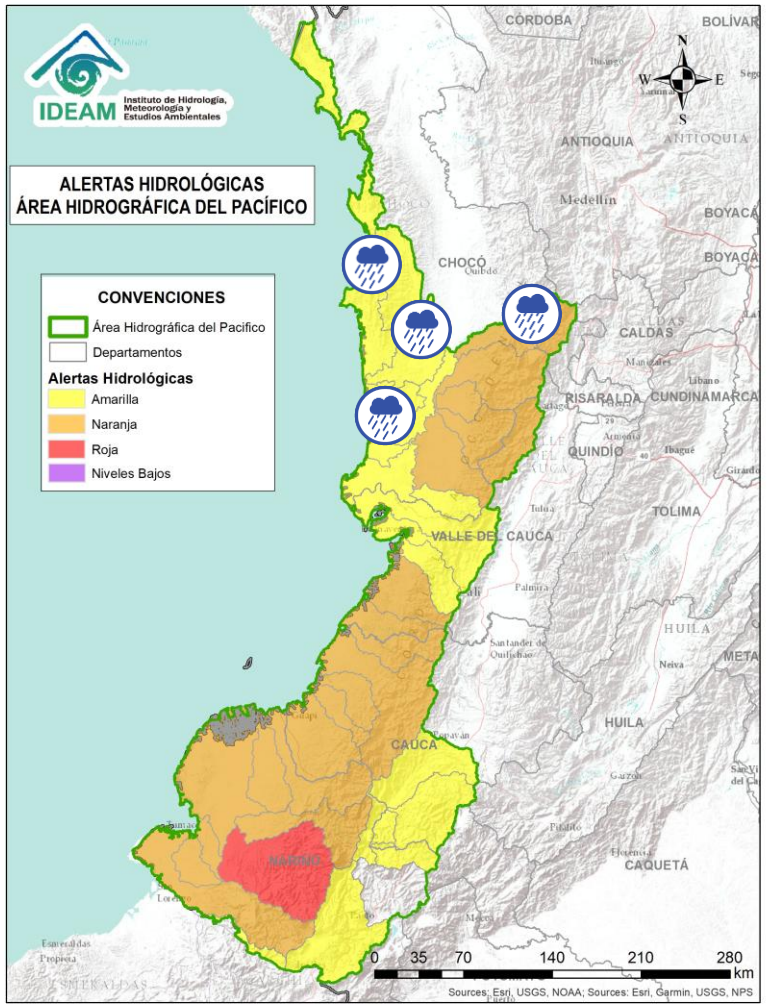

Alerta	Zona Hidrográfica	Subzona o Cuenca Hidrográfica	Descripción de la alerta hidrológica
	Directos al Pacífico	Cuencas directas al Pacífico (Chocó)	Probabilidad de incrementos súbitos en el nivel de los ríos Valle, Jella, Chocolatal, Jurado, Piliza, Pavasa, Purricha, Catripe, Abaquia, y sus afluentes, entre otros directos al Océano Pacífico en el departamento de Chocó, se recomienda especial atención en los municipios de Bahía Solano y Juradó.
	Baudó - Directos al Pacífico	Cuenca del río Baudó	Probabilidad de crecientes súbitas en el río Baudó y sus afluentes, especialmente los ríos Ancosó, Berreberre, Catrú, Cedro, Cuguchó, Dubaza, Misará, Pavasa, Pepé, Purricha, Siguirisua y Torreidó. Se recomienda especial atención en los corregimientos de Almendro, Bellavista, Chachajo, Cohecho, Divisa, La Pureza, Miacorá, Nauca, Puerto Elacio, Santa María y Santa Rita, en los municipios de Alto Baudó, Bajo Baudó y Medio Baudó.
	Baudó - Directos al Pacífico	Cuenca del río Docampadó	Probabilidad de crecientes súbitas en el río Docampadó, Orpúa, Ijuá, Capiro, Ordó, Sivirú y sus afluentes, entre otros directos al Océano Pacífico en el departamento de Chocó. Se recomienda especial atención en los municipios de Bajo Baudó y Litoral de San Juan (Chocó).
	San Juan	Cuenca alta del río San Juan	Probabilidad de crecientes súbitas en el río San Juan Alto y sus afluentes, especialmente en los ríos Pureto y Muerto. Se recomienda especial atención en los municipios de Mistrató y Pueblo Rico (Risaralda) y Tadó e Istmina (Chocó).

Área Hidrográfica del Pacífico

Actualización: 19 de noviembre de 2026 00:00 HLC

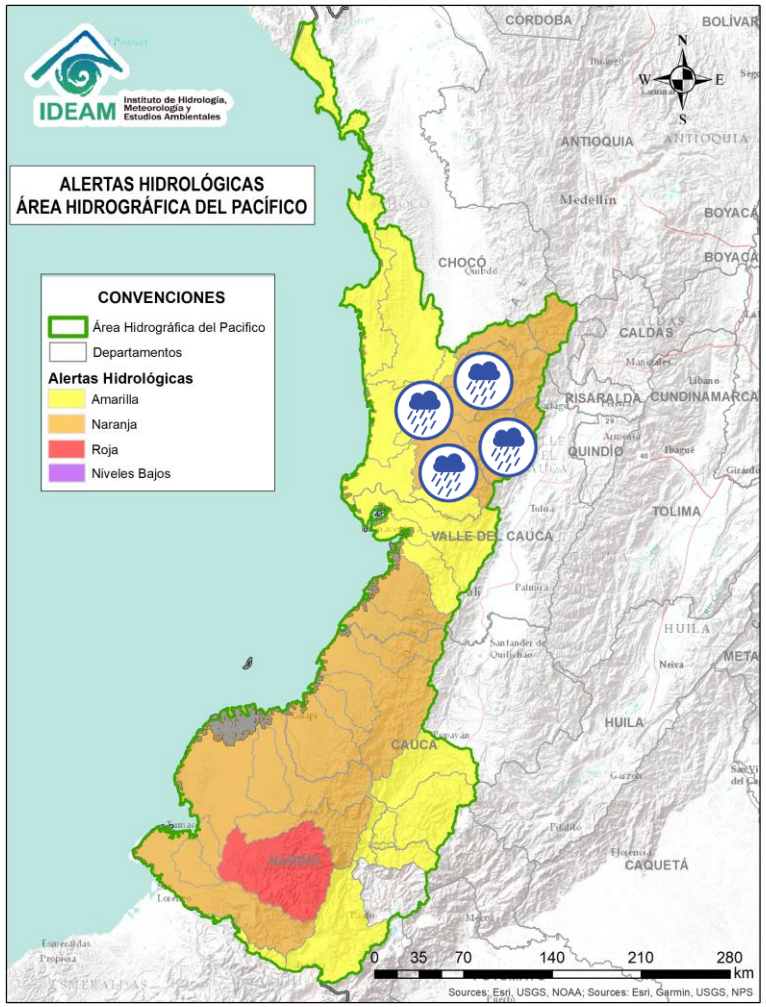

Alerta	Zona Hidrográfica	Subzona o Cuenca Hidrográfica	Descripción de la alerta hidrológica
⚠	San Juan	Cuenca del río Tamaná	Probabilidad de crecientes súbitas en las cuencas de los ríos Iró, Tamaná, Condoto, entre otros aportantes a la cuenca media del río San Juan. Especial atención a la altura de los municipios San José del Palmar, Rio Iró, Condoto, Novita y Medio San Juan (Chocó).
⚠	San Juan	Cuenca del río Cajón	Probabilidad de incrementos en los niveles de las cuencas del río Cajón entre otros aportantes a la cuenca media del río San Juan. Especial atención a la altura de los municipios Nóvita y Medio San Juan.
⚠	San Juan	Cuenca del río Sipí	Probabilidad de incrementos en los niveles de la cuenca del río Sipí, especialmente en los ríos Taparal, San Agustín y Garrapatas, en el municipio de Sipí (Chocó); así como en el río Sanquininí, y en las quebradas La Mina, Aguas Lindas y La Cabaña, en municipios del Valle del Cauca.
⚠	San Juan	Cuenca media del río San Juan	Probabilidad de incrementos en los niveles en la parte media del río San Juan. Especial atención a la altura del municipio Medio San Juan e Istmina (Chocó).
⚠	San Juan	Cuenca del río Capoma	Probabilidad de incrementos en los niveles de la cuenca del río Capoma y otros directos al San Juan, tales como, el río Cucurrupí y la quebrada Fujadó al igual que sus aportantes.

Área Hidrográfica del Pacífico

Actualización: 19 de noviembre de 2026 00:00 HLC

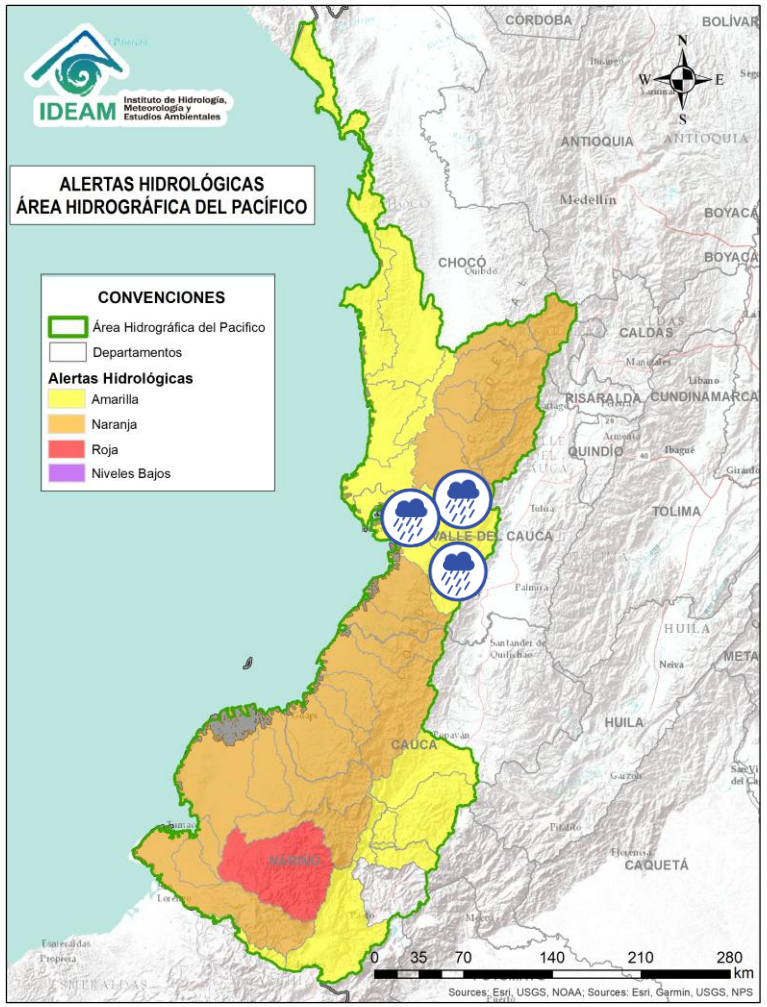

Alerta	Zona Hidrográfica	Subzona o Cuenca Hidrográfica	Descripción de la alerta hidrológica
⚠	San Juan	Cuenca del río Munguidó	Probabilidad de incrementos en los niveles de la cuenca del río Munguidó. Se recomienda especial atención en la vereda Las Delicias.
⚠	San Juan	Ríos Calima y Bajo San Juan	Probabilidad de crecientes súbitas en el río Calima. Se recomienda especial atención a el municipio de Litoral de San Juan (Chocó) y los municipios Calima, Darién, Buenaventura y Bahía Málaga (Valle del Cauca).
⚠	Tapaje – Dagua – Directos	Cuenca del río Dagua	Probabilidad de crecientes súbitas en el río Dagua y sus afluentes, especialmente en el río Bitaco a la altura del municipio de La Cumbre (Valle del Cauca). Se recomienda especial atención en los municipios de Dagua, La Cumbre y Buenaventura (Valle del Cauca).

Área Hidrográfica del Pacífico

Actualización: 19 de noviembre de 2026 00:00 HLC

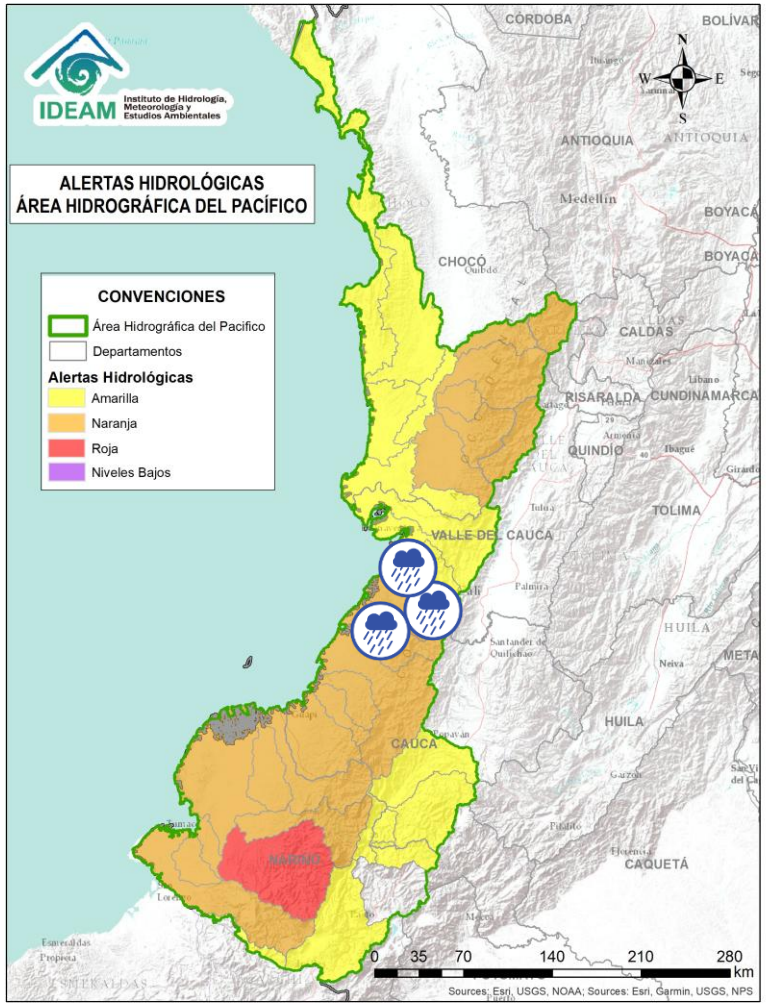

Alerta	Zona Hidrográfica	Subzona o Cuenca Hidrográfica	Descripción de la alerta hidrológica
	Tapaje – Dagua – Directos	Cuenca del río Anchicayá	Probabilidad de creciente súbita en el río Anchicayá y sus afluentes, que drena sus aguas hacia el Océano Pacífico en el departamento del Valle del Cauca. Se recomienda especial atención en el municipio de Dagua y Buenaventura (Valle del Cauca).
	Tapaje – Dagua – Directos	Cuencas de los ríos Cajambre, Mayorquín y Raposo	Probabilidad de crecientes súbitas en los ríos Cajambre, Mayorquín, Raposo y sus afluentes, directos al Océano Pacífico en el departamento del Valle del Cauca. Se recomienda especial atención en el municipio de Buenaventura (Valle del Cauca).
	Tapaje – Dagua – Directos	Cuenca del río Naya – Yurumanguí	Probabilidad de crecientes súbitas en los ríos Naya – Yurumanguí y sus afluentes, especialmente el río San Francisco, a la altura del municipio de López de Micay – Cauca y Buenaventura – Valle del Cauca.

Área Hidrográfica del Pacífico

Actualización: 19 de noviembre de 2026 00:00 HLC

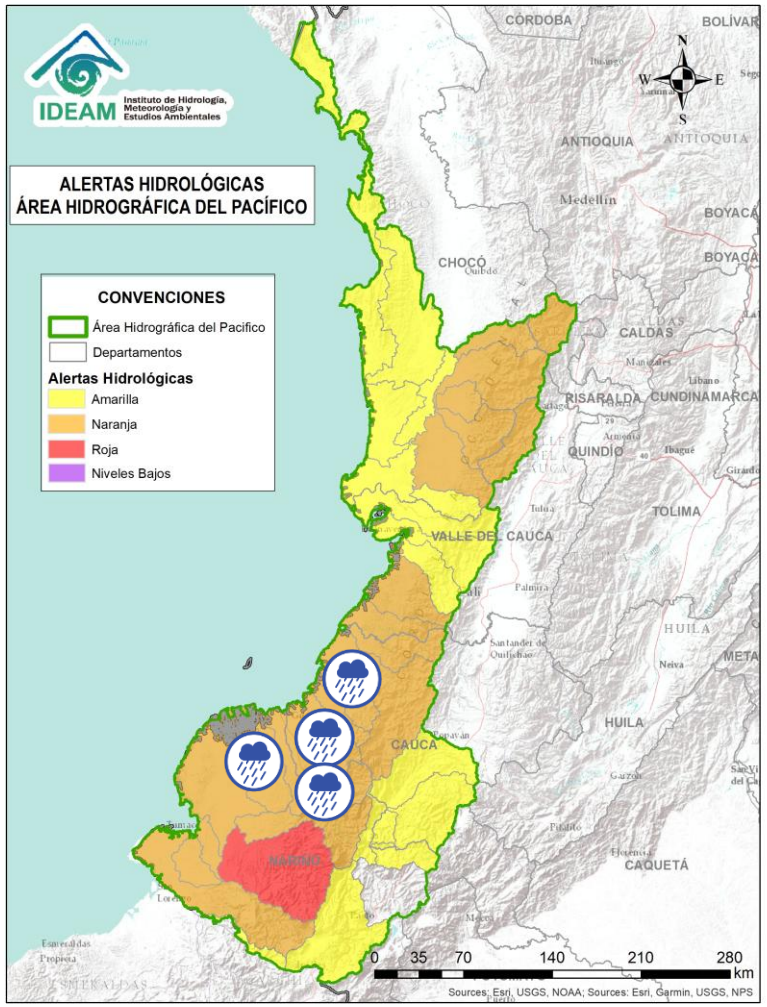

Alerta	Zona Hidrográfica	Subzona o Cuenca Hidrográfica	Descripción de la alerta hidrológica
⚠	Tapaje – Dagua – Directos	Cuenca del río San Juan de Micay	Probabilidad de crecientes súbitas en el río San Juan de Micay y sus afluentes, aportante directo al Océano Pacífico. Se recomienda especial atención en los municipios de Argelia, San Miguel y López de Micay (Cauca).
⚠	Tapaje – Dagua – Directos	Cuenca del río Saija	Probabilidad de crecientes súbitas en el río Saija y sus afluentes, aportante directo al Océano Pacífico.
⚠	Tapaje – Dagua – Directos	Cuenca del río Timbiquí	Probabilidad de crecientes súbitas en el río Timbiquí y sus afluentes, aportante directo al Océano Pacífico. Especial atención en el municipio de Timbiquí (Cauca).
⚠	Tapaje – Dagua – Directos	Cuenca del río Guapi	Probabilidad de crecientes súbitas en el río Guapi y sus afluentes, aportante directo al Océano Pacífico. Especial atención en el municipio de Guapi (Cauca).
⚠	Tapaje – Dagua – Directos	Cuenca del río Iscuandé	Probabilidad de crecientes súbitas en el río Iscuandé y sus afluentes, aportante directo al Océano Pacífico. Especial atención en el municipio de Santa Bárbara de Iscuandé (Nariño).
⚠	Tapaje – Dagua – Directos	Cuenca del río Tapaje	Probabilidad de crecientes súbitas en el río Tapaje y sus afluentes, el cual drena sus aguas al Océano Pacífico en el departamento de Nariño.

Área Hidrográfica del Pacífico

Actualización: 19 de noviembre de 2026 00:00 HLC

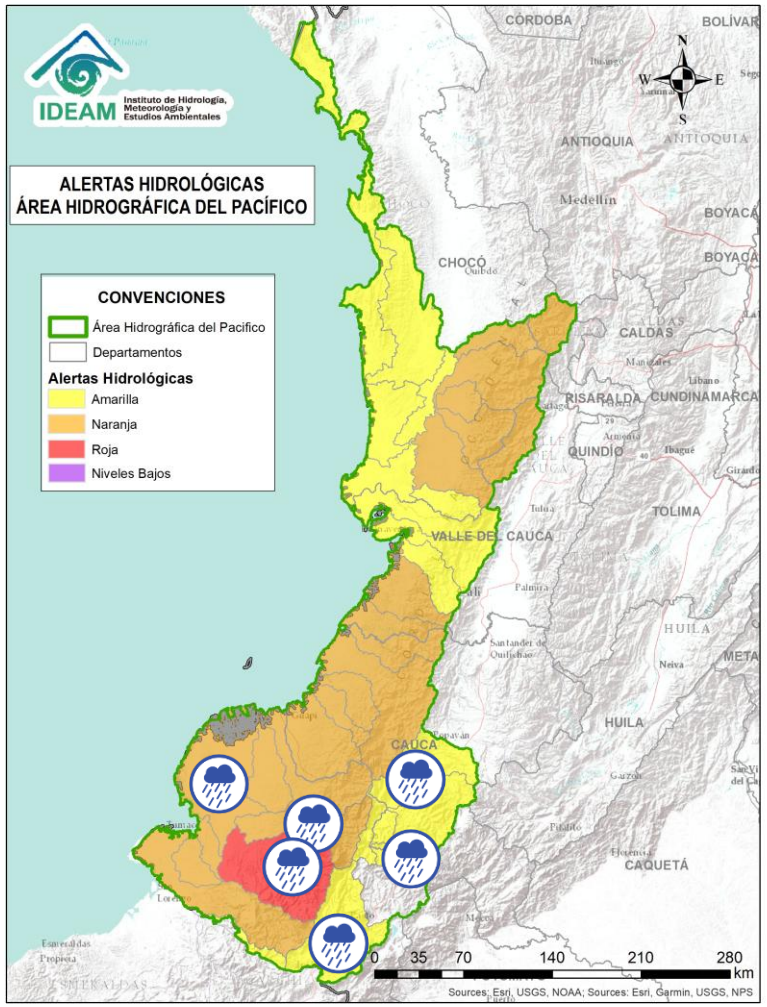

Alerta	Zona Hidrográfica	Subzona o Cuenca Hidrográfica	Descripción de la alerta hidrológica
	Patía	Cuenca alta del río Patía	Probabilidad de crecientes súbitas en el Alto Patía y sus afluentes, particularmente en los ríos Timbío, Quilcacé y Guabas, y las quebradas Sachamates, San Gandinga, Las Tallas y El Águila. Se recomienda especial atención en los municipios de El Tambo, Patía, Mercaderes y Balboa (Cauca), y Leiva (Nariño).
	Patía	Cuenca del río San Jorge	Probabilidad de crecientes súbitas en el río San Jorge y sus afluentes, especialmente en los ríos San Pedro, Mazamorras y Pancitará, y las quebradas San Gandinga, Salinas, Cascadas y Buenavista. Especial atención en los municipios de Almaguer, Sucre, Mercaderes y Bolívar, La Sierra, San Sebastián y La Vega (Cauca).
	Patía	Cuenca del río Mayo	Probabilidad de incremento en los niveles del río Mayo, aportante al alto Patía al nororiente del departamento de Nariño. Especial atención en el municipio de San Pablo (Nariño).
	Patía	Cuenca del río Guáitara	Probabilidad de crecientes súbitas en el río Guáitara y sus aportantes, especialmente la quebrada Molinocayo. Especial atención en los municipios de Santacruz, Yacuanquer y El Tambo (Nariño).
	Patía	Cuenca media del río Patía	Probabilidad de crecientes en los niveles en la cuenca media del río Patía y sus afluentes. Especial atención en los municipios de Cumbitara, El Charco, El Rosario, Leiva, Los Andes (Sotomayor), Magüí (Payán), Policarpa (Nariño).
	Patía	Cuenca del río Telembí	Probabilidad de crecientes súbitas en el río Telembí y sus afluentes, especialmente el río Ispi. Se recomienda especial atención en los municipios de Roberto Payan, Barbacoas, Mallama y Tumaco (Nariño).
	Patía	Cuenca baja del río Patía	Probabilidad de crecientes súbitas en el nivel de la parte baja del río Patía y sus afluentes, el cual descarga sus aguas al océano Pacífico en el departamento de Nariño. Se recomienda especial atención en los municipios de Magüí (Payán), Roberto Payán, Francisco Pizarro, La Tola, Olaya Herrera y Mosquera (Nariño).

Área Hidrográfica del Pacífico

Actualización: 19 de noviembre de 2026 00:00 HLC

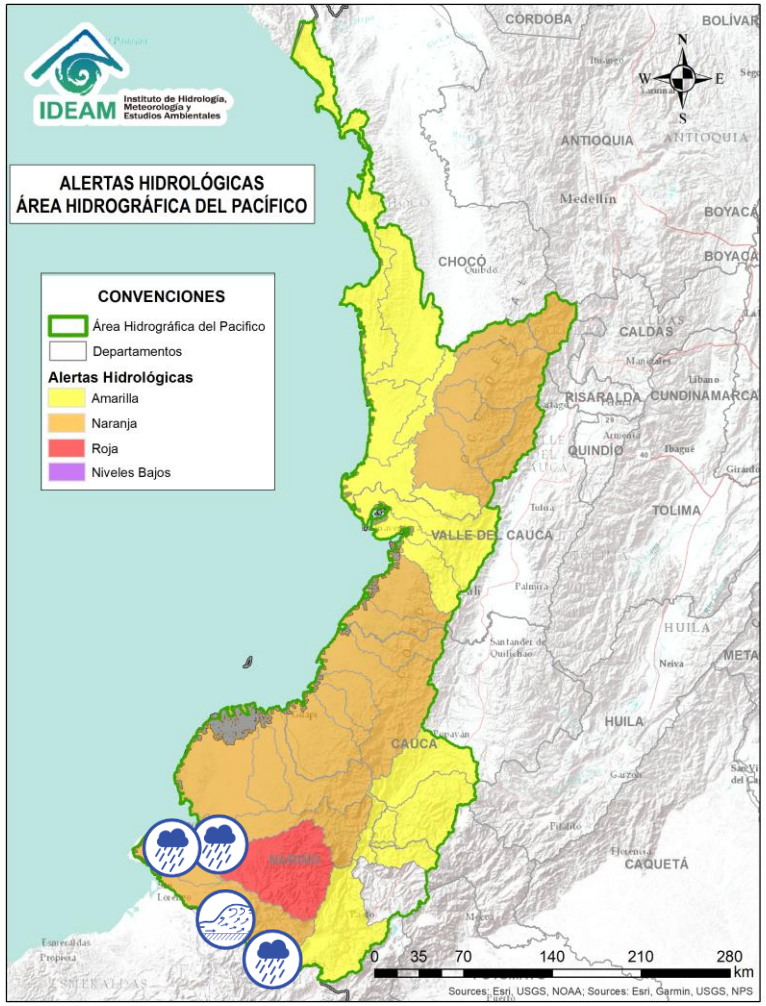

Alerta	Zona Hidrográfica	Subzona o Cuenca Hidrográfica	Descripción de la alerta hidrológica
	Mira	Cuenca del río Chagüí	Probabilidad de crecientes súbitas en la cuenca del río Chagüí y sus afluentes. Se recomienda especial atención en el municipio de Tumaco (Nariño).
	Mira	Cuenca del río Rosario	Probabilidad de crecientes súbitas en la cuenca del río Rosario y sus afluentes. Se recomienda especial atención en el municipio de Tumaco (Nariño).
	Mira	Cuenca del río Mira	Crecientes súbitas en el río Mira y sus afluentes, tales como, los ríos Guiza, San Juan y Chagüi. Se recomienda especial atención a la altura de los municipios de Barbacoas, Ricaurte y Tumaco (Nariño).
	Mira	Cuenca del río San Juan Frontera con Ecuador	Probabilidad de crecientes súbitas en el río San Juan y sus aportantes. Especial atención en los centros poblados a lo largo de la frontera con Ecuador y sur del departamento de Nariño.

Área Hidrográfica del Magdalena – Cauca (Cuenca alta del Río Magdalena)

Actualización: 19 de noviembre de 2026 00:00 HLC

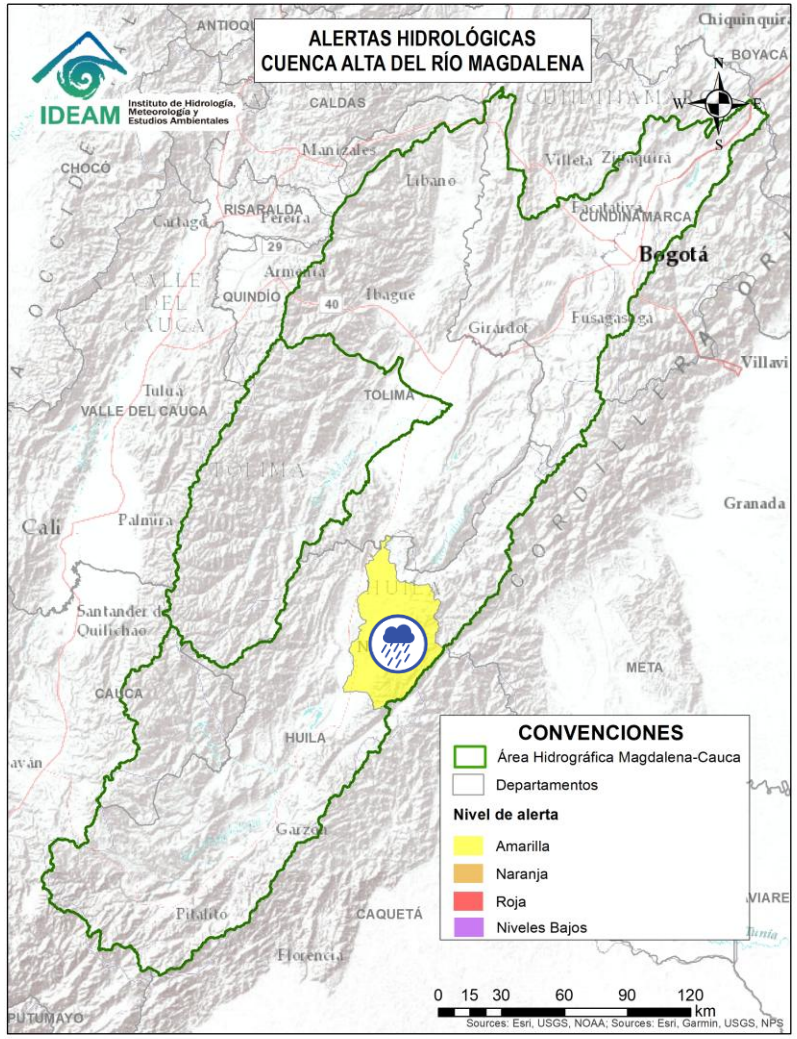

Alerta	Zona Hidrográfica	Subzona o Cuenca Hidrográfica	Descripción de la alerta hidrológica
⚠	Alto Magdalena	Cuenca del río Fortalecillas	Probabilidad de crecientes súbitas en el río Fortalecillas y aportantes, se recomienda especial atención en los ríos Villavieja, Ceibas y Motilón, y la quebrada El Venado . Especial atención en los municipios de Baraya, Rivera, Neiva y Villavieja (Huila).

Área Hidrográfica del Magdalena – Cauca (Cuenca media del Río Magdalena)

Actualización: 19 de noviembre de 2026 00:00 HLC

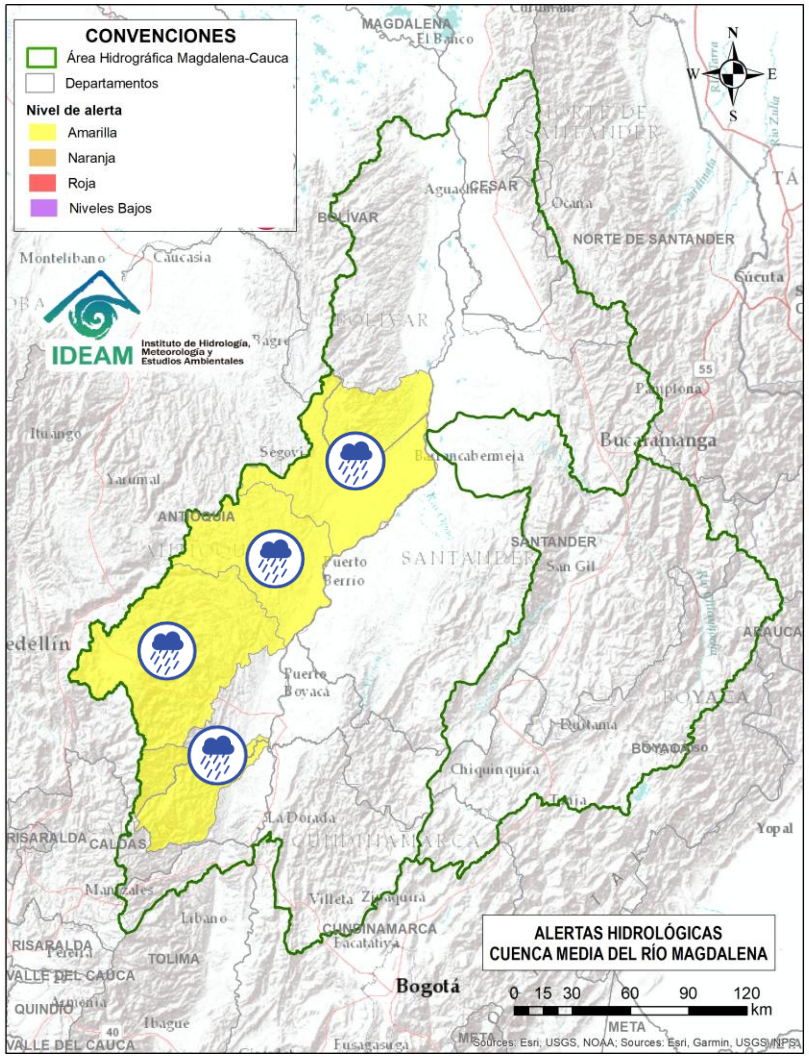

Alerta	Zona Hidrográfica	Subzona o Cuenca Hidrográfica	Descripción de la alerta hidrológica
⚠	Medio Magdalena	Cuenca del río La Miel (Samaná)	Probabilidad de crecientes súbitas en la cuenca del río La Miel, especialmente en sus aportantes entre ellos el río Venus en el municipio de Nariño (Antioquia). Especial atención en los municipios de Argelia, Nariño y Sonsón (Antioquia); Marquetalia, Norcasia, Pensilvania y Samaná (Caldas).
⚠	Medio Magdalena	Cuenca del río Nare	Probabilidad de crecientes súbitas en el río Nare y sus afluentes, especialmente en los ríos Samaná, Guatapé, Nus, Negro, Pantanillo y las quebradas Iraka (Natalia), El Caney, San Roque, La Pereira, La Grande, Marinilla, El Arenal, La Mosca, Santa Gertrudis, Guayabal, La Villa, La Chorrera, La Paisanita, La Reina, La Aguada, La Cristalina, Bodegas, Tenería y La Reina. Se recomienda estar atentos en los municipios de Guarne, El Retiro, La Ceja, Cisneros, San German, San Roque, Caracolí, Santo Domingo, Concepción, Rionegro, Santuario, Marinilla, Cocorná, Granada, San Luis, Yolombó, Puerto Nare, San Francisco, San Carlos y San Rafael (Antioquia).
⚠	Medio Magdalena	Cuenca del río San Bartolo	Probabilidad de crecientes súbitas en la cuenca del río San Bartolo, especialmente en sus aportantes de la cuenca Media-Baja, estar atentos en los ríos Vegachi, Regla, La Cruz y El Volcán, las quebradas La Gallinera y La Malena, entre otros. Especial atención en los municipios de Yolombó, Vegachí, Maceo y Puerto Berrio (Antioquia).
⚠	Medio Magdalena	Cuenca del río Cimitarra	Probabilidad de crecientes súbitas en el río Cimitarra y sus afluentes, especial atención en los municipios de Cantagallo (Bolívar), Yondó y Remedios (Antioquia).

Por favor, pique aquí para volver al mapa principal de Áreas Hidrográficas de Colombia.

Área Hidrográfica del Magdalena – Cauca
(Cuenca alta del Río Cauca)

IDEAM

Actualización: 19 de noviembre de 2026 00:00 HLC

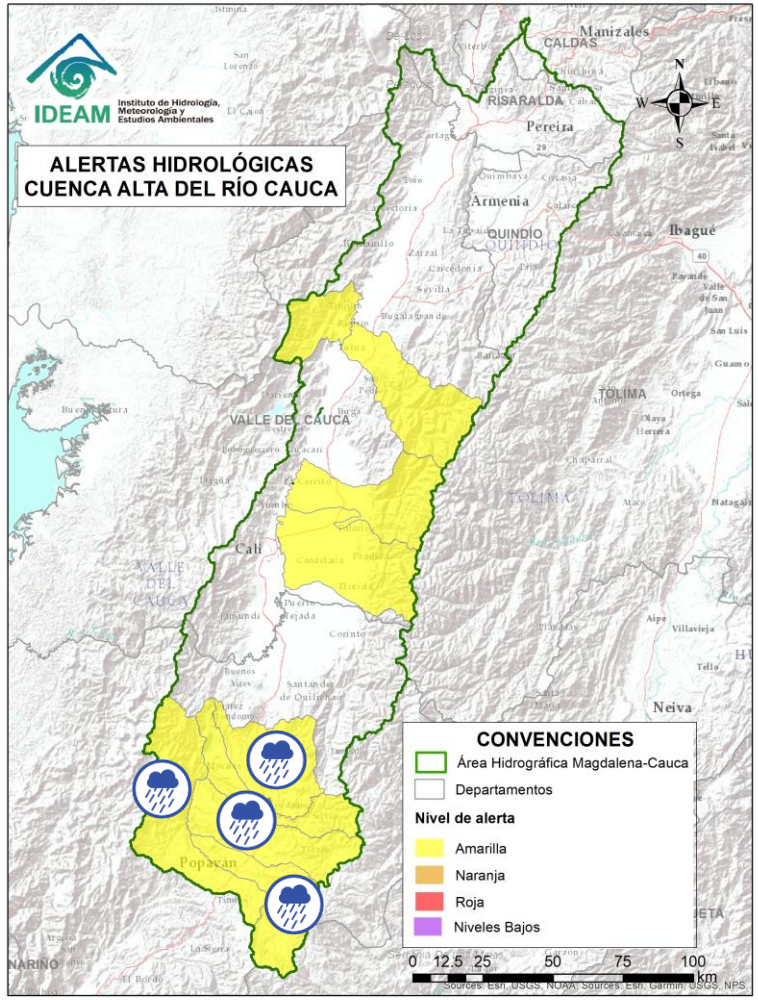

Alerta	Zona Hidrográfica	Subzona o Cuenca Hidrográfica	Descripción de la alerta hidrológica
⚠	Cauca	Alto Río Cauca	Probabilidad de crecientes súbitas en la SZH del Alto Cauca, especialmente en el río San Francisco y río Blanco en el municipio de Puracé (Cauca), también en el río Piedras y la quebrada Pubus en el municipio de Popayán (Cauca).
⚠	Cauca	Cuenca del río Salado	Probabilidad de crecientes súbitas en la cuenca del río Salado y sus afluentes como el río Negro (Cauca). Especial atención entre los municipios de El Tambo, Sotará y Puracé (Cauca).
⚠	Cauca	Cuenca del río Palacé	Probabilidad de crecientes súbitas en el río Palace y sus afluentes (aportante al Alto Cauca). Especial atención en los municipios de Totoró, Popayán y Cajibío (Cauca).
⚠	Cauca	Cuenca del río Piendamó	Probabilidad de crecientes súbitas en la cuenca del río Piendamó, especialmente en la quebrada Manchay. Se recomienda especial atención en los municipios de Silvia, Piendamò, Morales y Suárez (Cauca).
⚠	Cauca	Cuenca del río Ovejas	Probabilidad de crecientes súbitas en la cuenca del río Ovejas y sus afluentes como son el río Colcha. Especial atención a los municipios de Caldono y Piendamó (Cauca).

Área Hidrográfica del Magdalena – Cauca (Cuenca alta del Río Cauca)

Actualización: 19 de noviembre de 2026 00:00 HLC

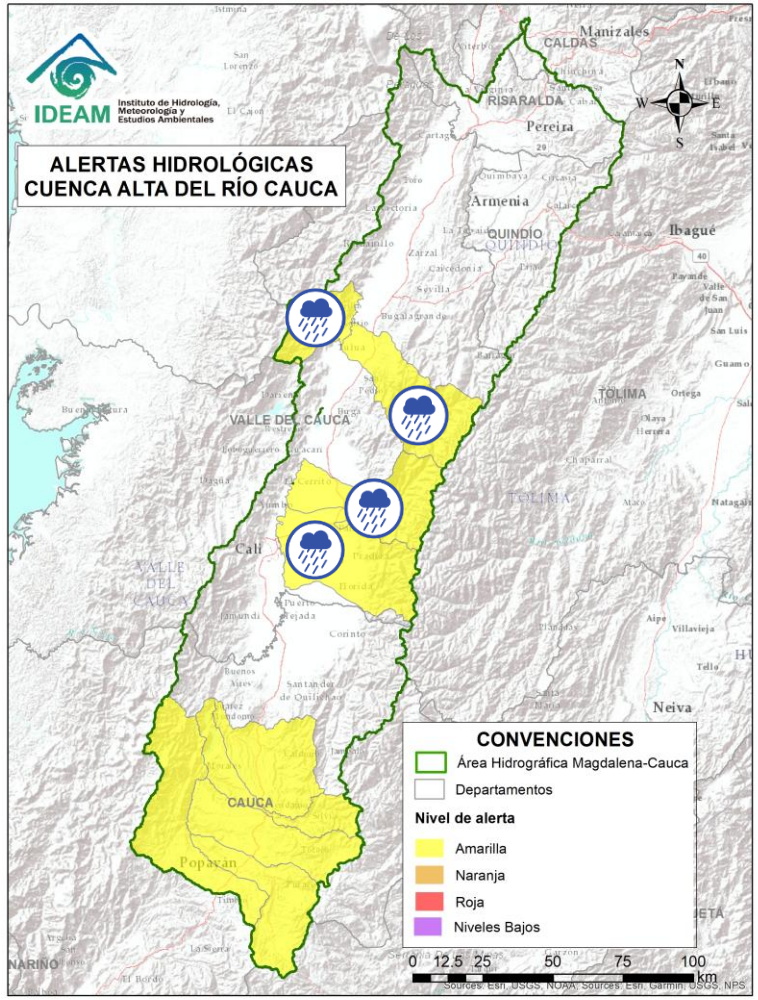

Alerta	Zona Hidrográfica	Subzona o Cuenca Hidrográfica	Descripción de la alerta hidrológica
⚠	Cauca	Cuencas de los ríos Guachal, Bolo, Fraile y Párraga	Probabilidad de crecientes súbitas en las cuencas de los ríos Bolo, Fraile, Guachal y Párraga y sus afluentes, aportantes al río Cauca en el departamento del Valle del Cauca. Especial atención en los municipios de Candelaria, Florida, Palmira y Pradera.
⚠	Cauca	Cuencas de los ríos Amaime y Cerrito	Probabilidad de crecientes súbitas en los ríos Amaime, Cerrito y sus afluentes como el río Nima (departamento de Valle del Cauca). Especial atención en el municipio de Palmira y Valle del Cauca.
⚠	Cauca	Cuencas de los ríos Tuluá y Morales	Probabilidad de crecientes súbitas en las cuencas de los ríos Tuluá y Morales, entre otros aportantes al río Cauca en el departamento del Valle del Cauca, especialmente el río San Pedro. Especialmente atención al municipio de Tuluá, Valle del Cauca.
⚠	Cauca	Cuenca río Frío	Probabibilidad de crecientes súbitas en el río Frío y sus afluentes, como el río Lindo. Especial atención en los municipios de Riofrío y Trujillo.

Área Hidrográfica del Magdalena – Cauca (Cuenca Media del Río Cauca)

Actualización: 19 de noviembre de 2026 00:00 HLC

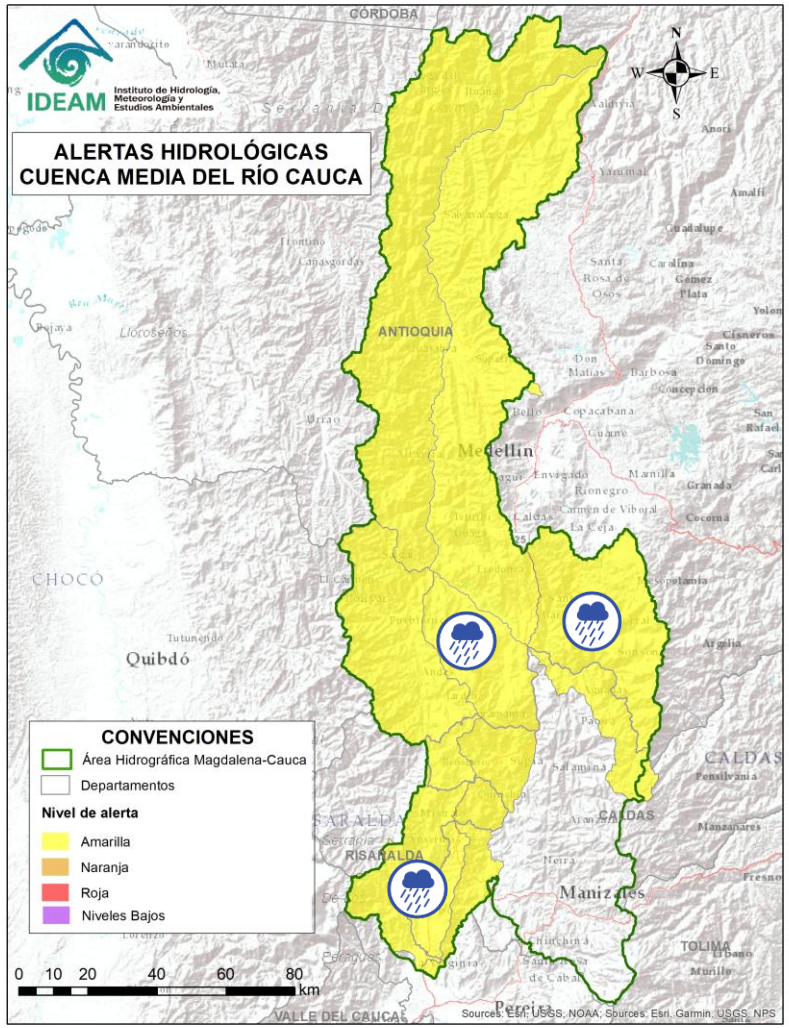

Alerta	Zona Hidrográfica	Subzona o Cuenca Hidrográfica	Descripción de la alerta hidrológica
	Cauca	Cuenca del río Risaralda	Probabilidad Crecientes súbitas en el río Risaralda y sus afluentes, especialmente las quebradas Aguas Claras y Pidria, y los ríos Guática y Mapa. Especial atención a la altura del municipio de Anserma, Belalcázar, Riosucio y Viterbo (Caldas), Apía, Balboa, Belén de Umbría, La Virginia y Mistrató (Risaralda).
	Cauca	Cuenca del rio Arma	Probabilidad de crecientes súbitas en el río Arma y sus afluentes, especialmente las quebradas Guz y Gue, en el municipio de Abejorral y el río Piedras a la altura del municipio de La Unión (Antioquia).
	Cauca	Cuenca del río Cartama y Otros Directos al Cauca	Probabilidad de crecientes súbitas en la cuenca del río Cartama (Antioquia) y sus aportantes como el río Supía (Caldas) y las quebradas Cascabel, La Leona, La Vega y Pantanos. Especial atención en los municipios de La Pintada, Pueblorrico, Támesis y Valparaíso (Antioquia), Marmato y Supía (Caldas) y Quinchína (Risaralda).

Por favor, pique aquí para volver al mapa principal de Áreas Hidrográficas de Colombia.

Área Hidrográfica del Magdalena – Cauca (Cuenca Media del Río Cauca)

Actualización: 19 de noviembre de 2026 00:00 HLC

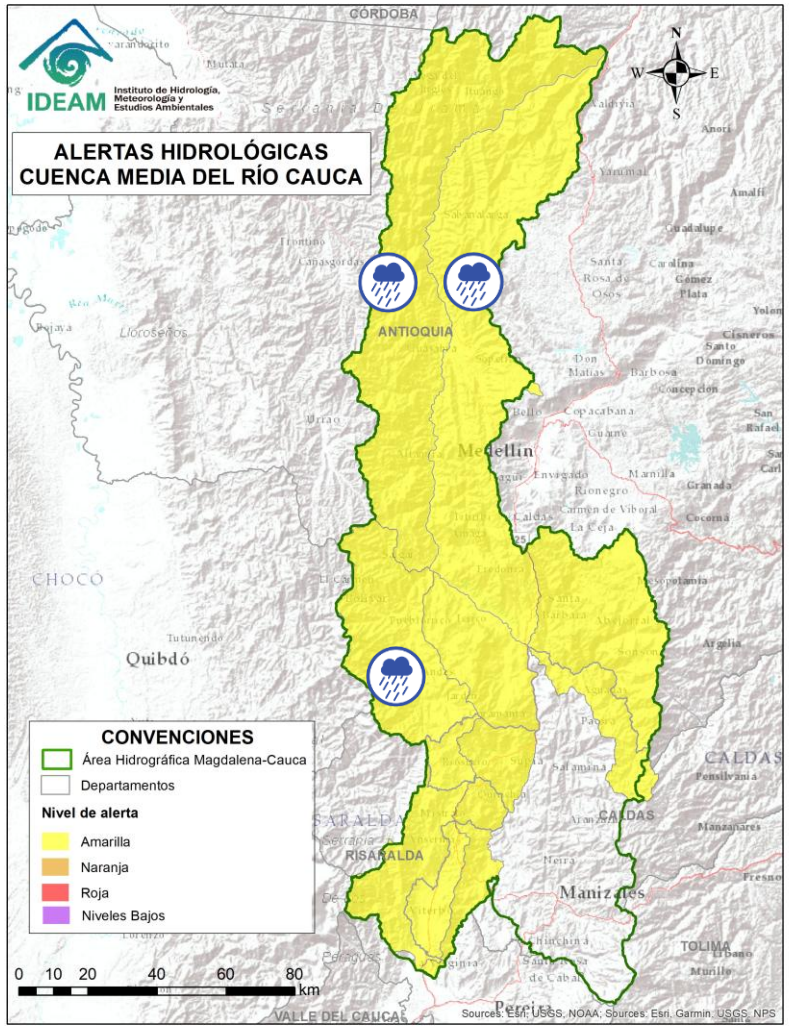

Alerta	Zona Hidrográfica	Subzona o Cuenca Hidrográfica	Descripción de la alerta hidrológica
⚠	Cauca	Cuenca del río San Juan	Probabilidad de crecientes súbitas en el río San Juan y sus afluentes, especialmente en los ríos Taparto y Bolívar, y las quebradas La Liboriana, Los Monos y La Linda, a la altura de los municipios de Andes, Betania, Salgar, Ciudad Bolívar y Pueblorrico (Antioquia).
⚠	Cauca	Directos al río Cauca entre San Juan - Pto Valdivia	Probabilidad de crecientes súbitas en los aportantes a la SZH directos al río Cauca entre el río San Juan y Pto Valdivia, como el río Tonusco en el municipio de Santa Fe de Antioquia; la quebrada La Tigra en el municipio de Venecia; las quebradas Chachafrutal, La Frisola, Murrapal y Sopetrán a la altura del municipio de Buriticá; la quebrada La Guaduala a la altura de la cabecera municipal de Ebéjico; quebrada Selvana Sector El Refresco en el municipio Amagá; y el caño de La Carolina (Quebrada Piedra Verde) a la altura de la Vereda Jonás en el municipio de Fredonia. Especial atención en los municipios de Amagá, Armenia, Briceño, Buriticá, Concordia, Ebéjico, Fredonia, Heliconia, Ituango, Olaya, Santa Fe de Antioquia, Sopetrán y Venecia (Antioquia).

Por favor, pique aquí para volver al mapa principal de Áreas Hidrográficas de Colombia.

Área Hidrográfica del Magdalena – Cauca (Cuenca baja del Río Cauca)

Actualización: 19 de noviembre de 2026 00:00 HLC

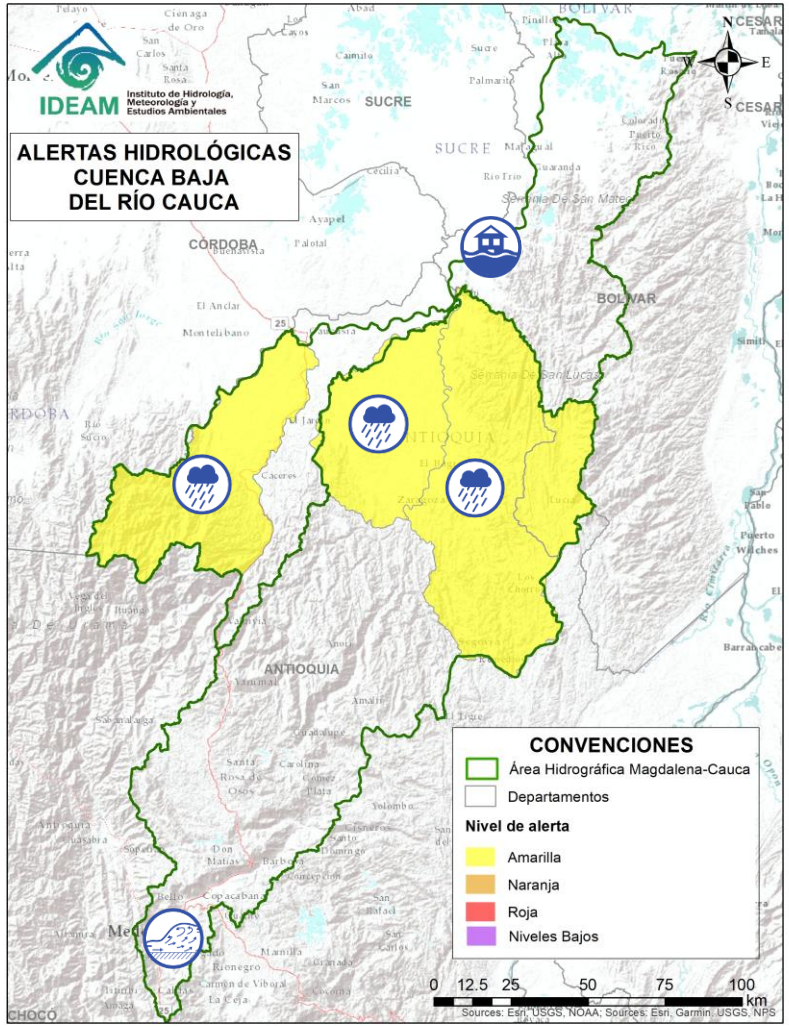

Alerta	Zona Hidrográfica	Subzona o Cuenca Hidrográfica	Descripción de la alerta hidrológica
	Cauca	Cuenca del río Tarazá-Man	Probabilidad de crecientes súbitas en los ríos Tarazá, Man y sus afluentes, especialmente la quebrada La Pinta y el caño Silencio. Especial atención a la altura de los municipios de Tarazá, Cáceres y Caucasia (Antioquia).
	Nechí	Cuenca Alta del río Porce (río Medellín)	Crecientes súbitas en el río Medellín y sus aportantes en el Valle de Aburra. Se recomienda mantener especial atención sobre el río Medellín y sus principales afluentes, entre ellos las quebradas Alta Vista, La Bermejala, Cafetal, Chuscala, Doña María, El Sesteadero, Hato, El Indio, Jabalona–Aguacatala, La Honda, La Iguaná, La Loca, La Madera, La Magdalena, La Muñoz, La Picacha, La Presidenta, La Santa Elena, Olivares, Sabanetica y La Toscana–Zenú. Especial atención a los municipios de Bello, Caldas, Copacabana, Girardota, Itagüí, La Estrella, Medellín, Sabaneta y Barbosa (Antioquia).
	Nechí	Cuenca baja del río Nechí y sus aportantes	Probabilidad de crecientes súbitas en el río Nechí y sus aportantes en la cuenca baja, especialmente las quebradas La Oca – Villa Mena, La Galán, Cianurada, Villa - Puente Villa, y los ríos Tiguí y El Bagre. Se recomienda especial atención en los municipios de Zaragoza, El Bagre y Nechí (Antioquia).
	Cauca	Bajo río Cauca	**Alerta puntual:** Afectaciones por rompimiento del dique marginal del río Cauca en el sector Caregato a la altura de San Jacinto del Cauca (Bolívar). Se recomienda especial atención en La Región de La Mojana por transvase del caudal del río Cauca (06/05/2024).

Por favor, pique aquí para volver al mapa principal de Áreas Hidrográficas de Colombia.

Área Hidrográfica del Magdalena – Cauca (Cuenca baja del Río Magdalena)

Actualización: 19 de noviembre de 2026 00:00 HLC

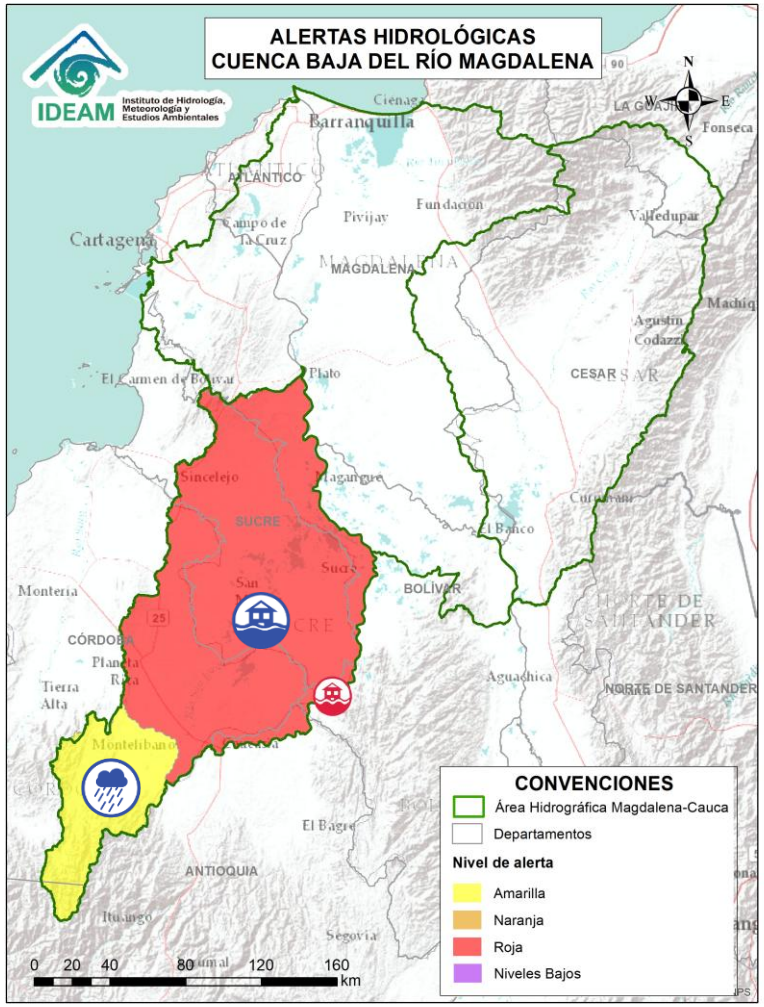

Alerta	Zona Hidrográfica	Subzona o Cuenca Hidrográfica	Descripción de la alerta hidrológica
	Bajo Magdalena – Cauca – San Jorge	Cuenca alta del río San Jorge	Probabilidad de crecientes súbitas en la cuenca alta del río San Jorge, se recomienda especial atención en sus afluentes como las quebradas La Manuela y Morrojo, y los ríos San Pedro y Uré, así como en los municipios de Puerto Libertador y Montelíbano (Córdoba).
	Bajo Magdalena – Cauca – San Jorge	Bajo San Jorge – La Mojana	Persisten las áreas inundadas en los municipios de San Jacinto del Cauca, Caimito, San Benito Abad, Ayapel, Guaranda, San Marcos y Sucre, asociadas al ingreso de agua del río Cauca a través de los boquetes en Caregato y Los Arrastres. **Notas: 1)** Se reportó creciente súbita del arroyo Grande de Corozal con arrastre de material en el municipio de San Juan de Betulia, Sucre (27/10/2026). **2)** Se reportó inundación en zona urbana del municipio de Sincelejo, Sucre (27/10/2026). **3)** Se reportó inundación en la vereda Palmital en el municipio de Galeras, Sucre (27/10/2026).

Área Hidrográfica del Orinoco

Actualización: 19 de noviembre de 2026 00:00 HLC

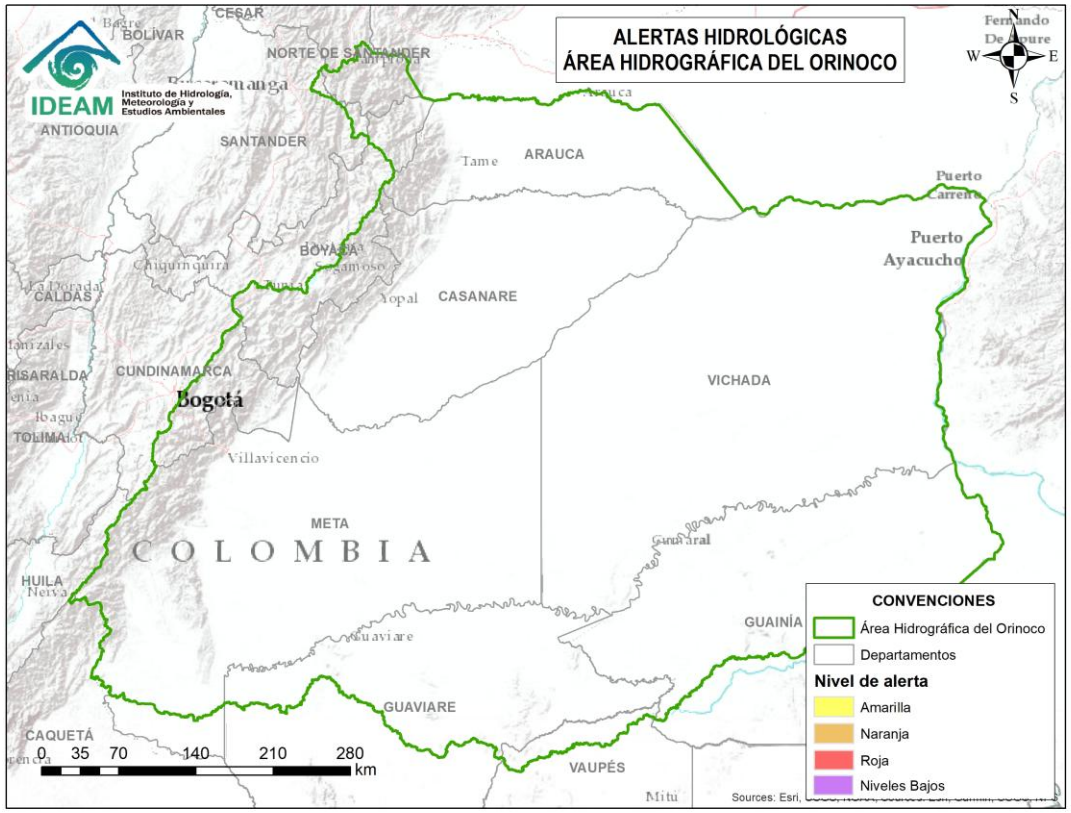

CONDICIONES NORMALES

Área Hidrográfica del Amazonas

Actualización: 19 de noviembre de 2026 00:00 HLC

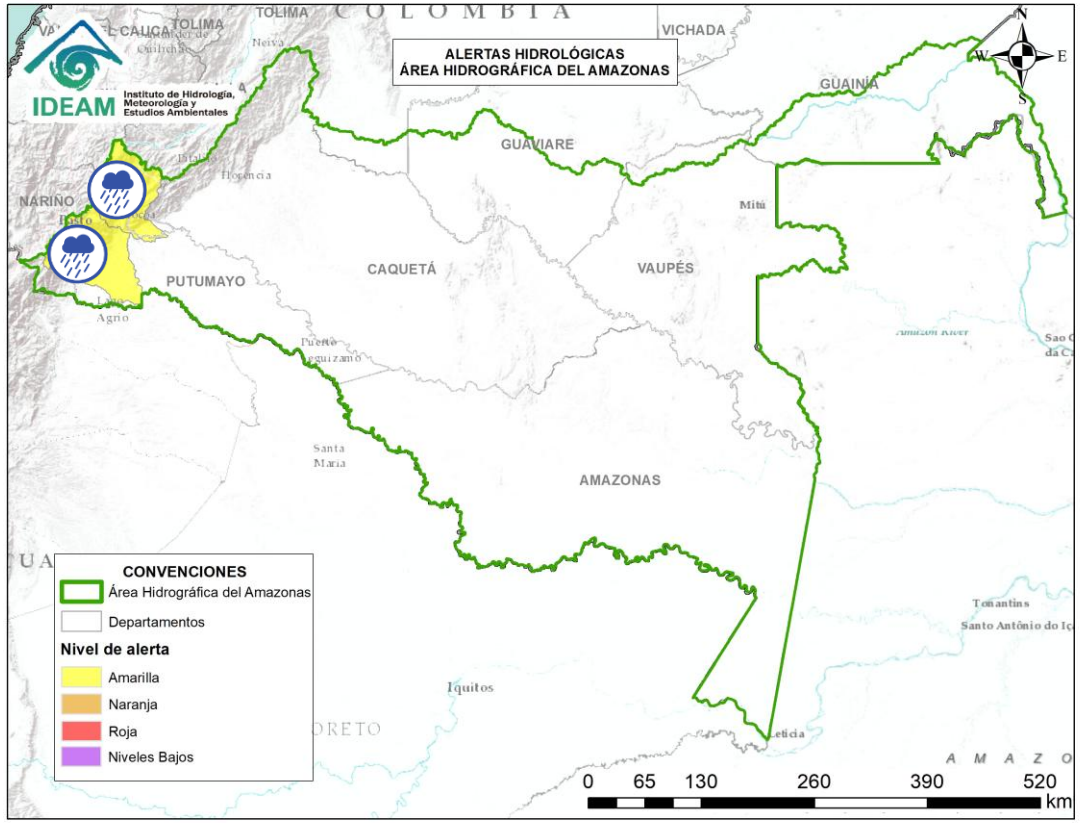

Alerta	Zona Hidrográfica	Subzona o Cuenca Hidrográfica	Descripción de la alerta hidrológica
⚠	Caquetá	Cuenca alta del río Caquetá	Probabilidad de crecientes súbitas en la cuenca alta del río Caquetá. Se recomienda especial atención en el río Mocoa y sus afluentes los ríos Dantayaco, Mandiyaco, Mulato, Pepino, Rumiyaco, Sangoyaco, Tarauquita, entre otros aportantes a la cuenca alta del río Caquetá. Igual atención al río Inchiyaco y Tambor en el municipio de Piamonte (Cauca) y las quebradas El Jauno y San Pedro en el municipio de Puerto Guzmán (Putumayo).
⚠	Putumayo	Cuenca alta del río Putumayo	Probabilidad de crecientes súbitas en el río Putumayo en su recorrido por Puerto Asís y en sus afluentes localizados en su cuenca alta, principalmente en los ríos Guamuez (desde su nacimiento en el corregimiento El Encano del municipio de Pasto – hasta la Vereda El Tigre del municipio del Valle del Guamuez), Orito y Patascoy (municipio de Orito) y Sucio (municipio de Puerres) en el departamento de Putumayo. Estar atento a los municipios de Pasto y Puerres (Nariño), Santiago, Colón, Puerto Asís, Sibundoy y Villagarzón (Putumayo).

Por favor, pique aquí para volver al mapa principal de Áreas Hidrográficas de Colombia.

RESUMEN

Debido a las precipitaciones de los últimos días, se presenta saturación de humedad en los suelos, que dan origen a diferentes niveles de probabilidad para la ocurrencia de deslizamientos de tierra, en zonas de ladera y alta pendiente:

Alerta Alta: Para algunos municipios de los departamentos de Antioquia, Caldas, Cauca, Chocó, Huila, Nariño, Putumayo y Valle del Cauca.

Alerta Moderada: Para algunos municipios de los departamentos de Antioquia, Arauca, Caldas, Cauca, Chocó, Córdoba, Huila, Nariño, Norte de Santander, Putumayo y Santander.

Alerta Baja: Para algunos municipios de las regiones Andina, Caribe, Amazonía, Pacífico y Orinoquía.

En el apartado específico de este informe para cada región, se encuentra información detallada de los niveles de alerta en cada municipio.

Mapa de Pronóstico de la Amenaza por deslizamientos de Tierra

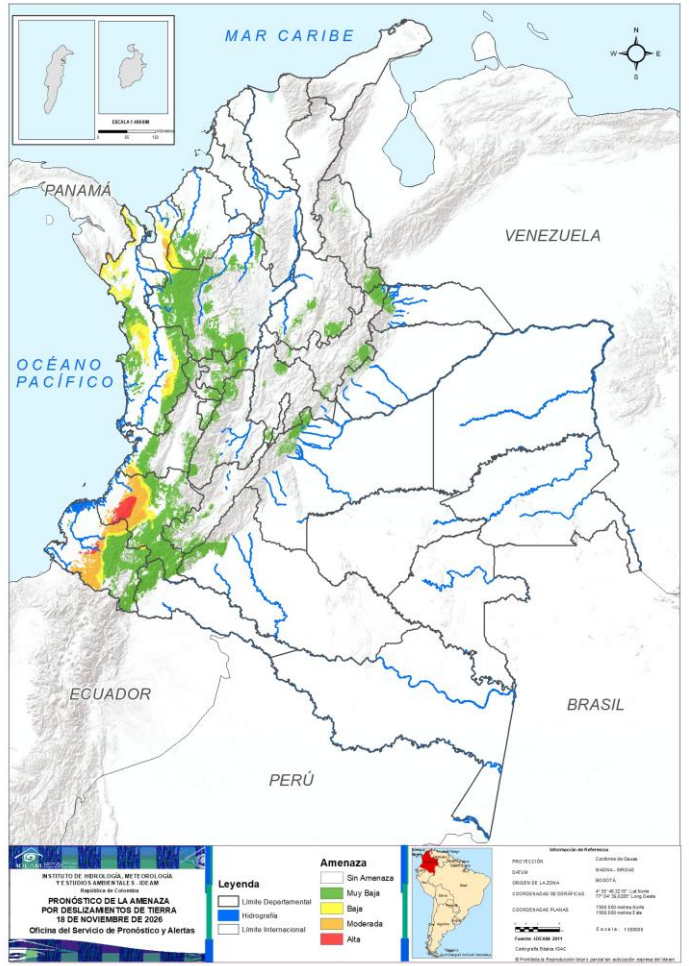

Gráfica de seguimiento de alertas por pronóstico de la amenaza de deslizamientos de tierra para Colombia durante los últimos 30 días

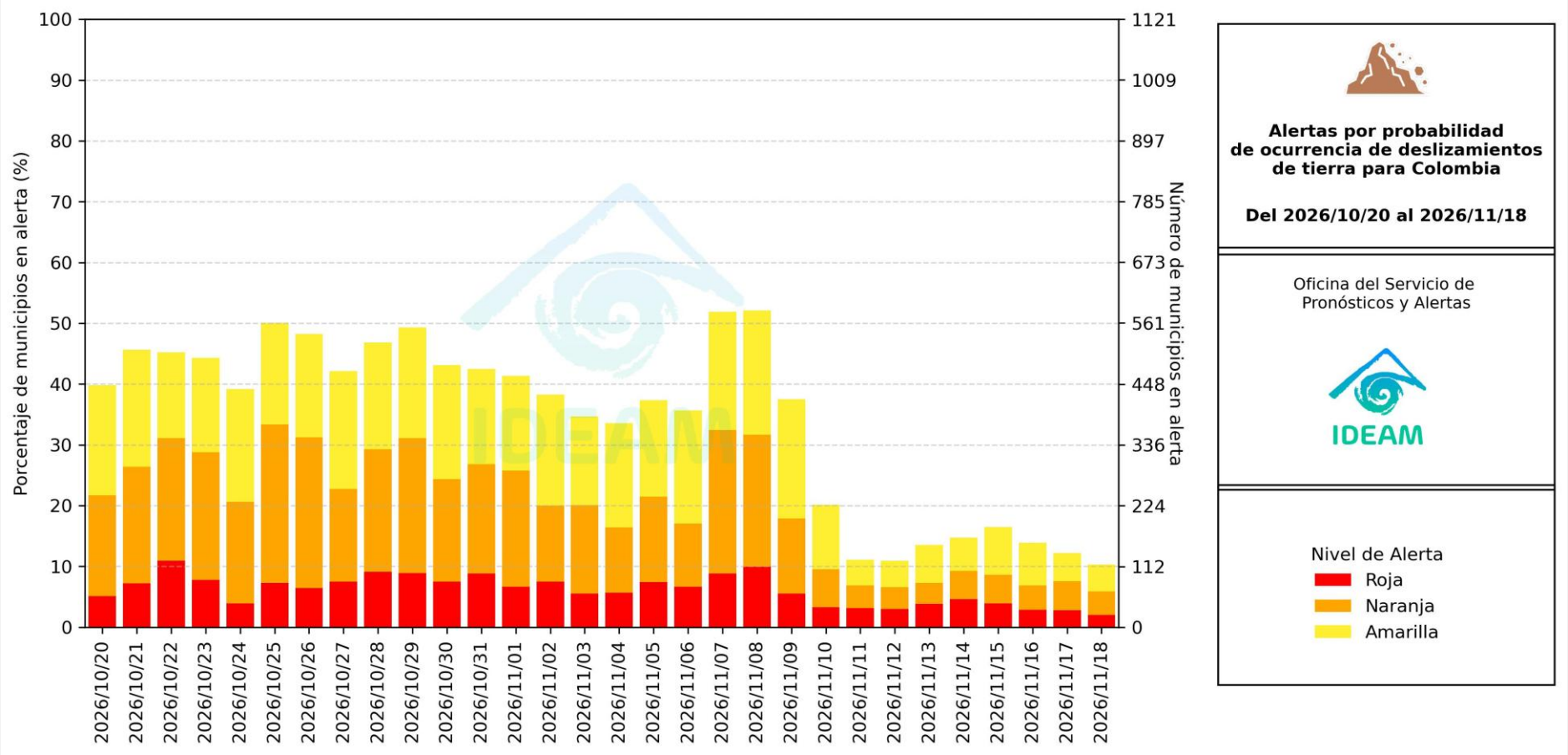

El eje horizontal presenta la fecha de evaluación de las alertas, el eje vertical izquierdo el porcentaje de municipios* en alerta y el eje vertical derecho el número total de éstos; categorizando las alertas en una barra apilada según su nivel de amenaza: alta (rojo), moderada (naranja) y baja (amarillo).

** Municipios oficiales registrados por el DANE representado el 100% (1121 municipios) a la fecha.*

Pronóstico de la Amenaza por deslizamientos de Tierra

IDEAM

Actualización 18 de noviembre de 2026 | 18:00 HLC

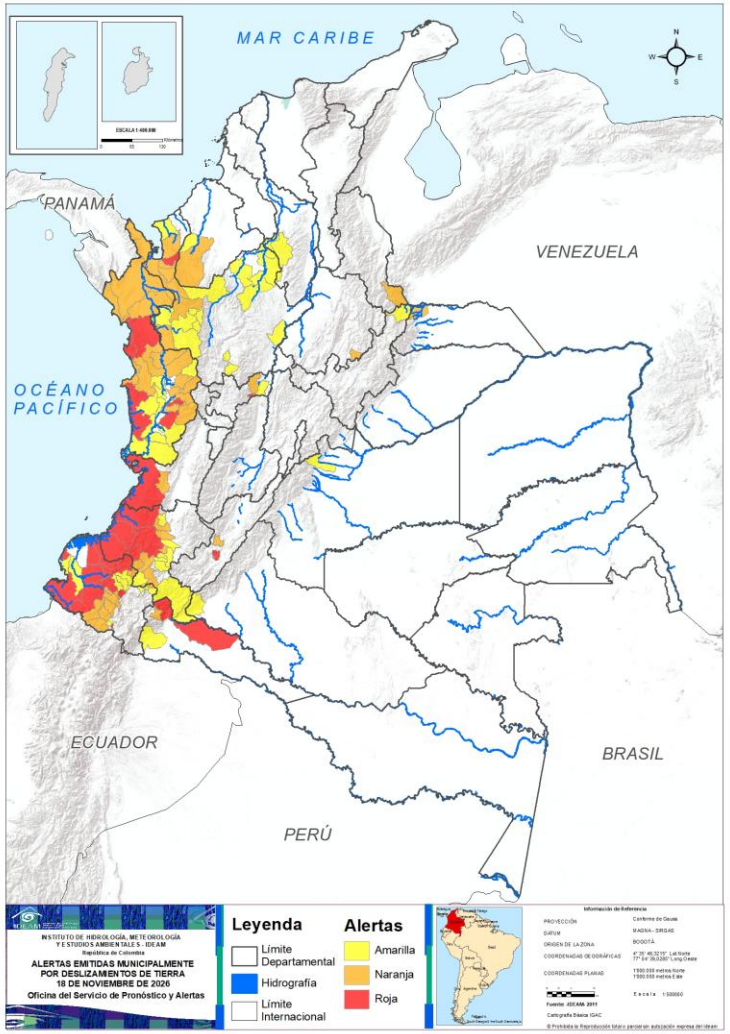

Municipios por regiones:

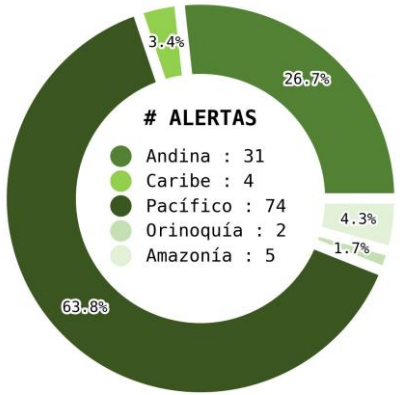

TOTAL MUNICIPIOS : 116
FECHA : 2026-11-18

DEPARTAMENTO	#
NARIÑO	7
CAUCA	5
CHOCÓ	5
PUTUMAYO	2
ANTIOQUIA	1
CALDAS	1
HUILA	1
VALLE DEL CAUCA	1
TOTAL	**23**

DEPARTAMENTO	#
CHOCÓ	15
NARIÑO	8
ANTIOQUIA	6
CAUCA	6
CALDAS	1
HUILA	1
PUTUMAYO	1
VALLE DEL CAUCA	1
CÓRDOBA	1
ARAUCA	1
NORTE DE SANTANDER	1
SANTANDER	1
TOTAL	**43**

DEPARTAMENTO	#
ANTIOQUIA	16
CAUCA	10
NARIÑO	9
CHOCÓ	7
BOLÍVAR	2
CALDAS	1
PUTUMAYO	1
BOYACÁ	1
CAQUETÁ	1
CÓRDOBA	1
META	1
TOTAL	**50**

Pronóstico de la Amenaza por deslizamientos de Tierra

REGIÓN CARIBE

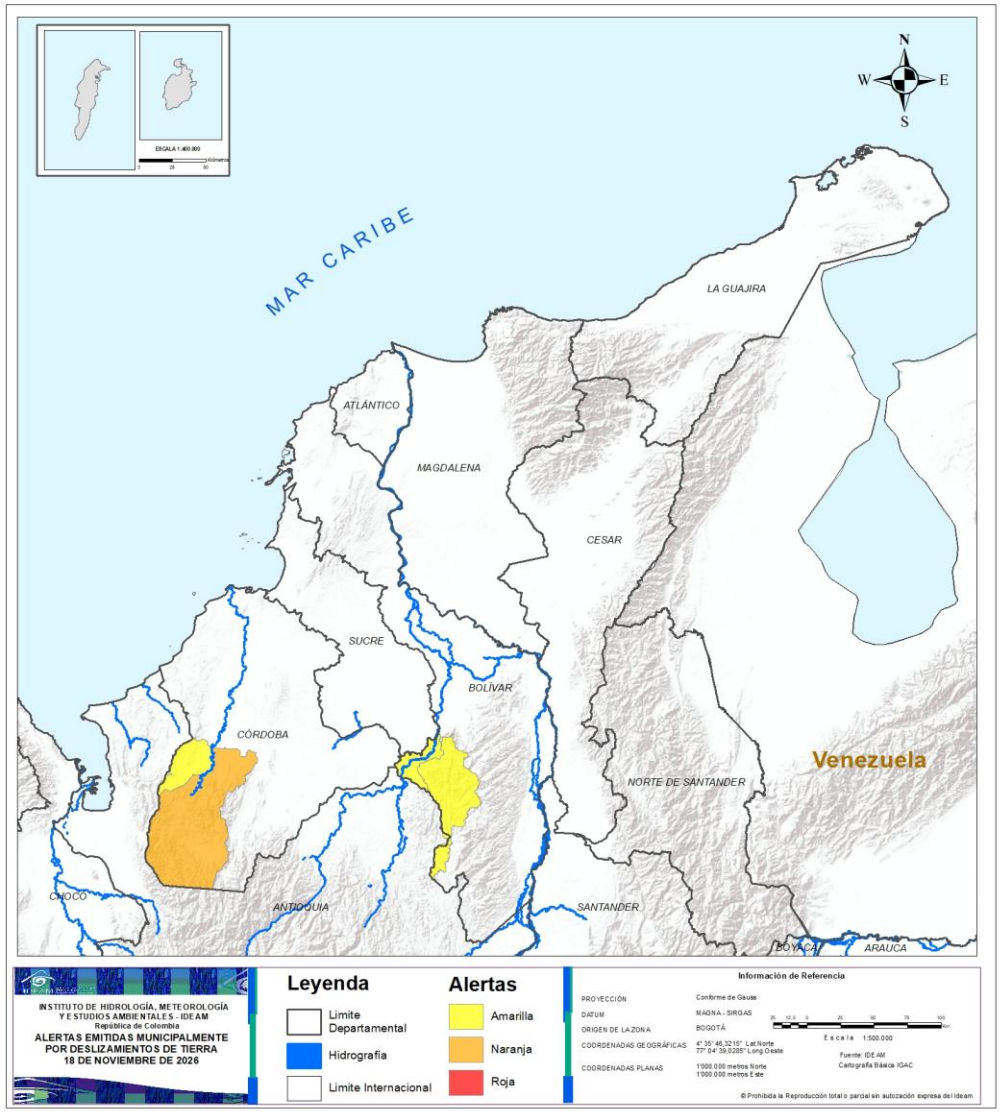

ALERTA	SITIOS PARA LOS CUALES SE GENERA LA ALERTA
	CÓRDOBA : Tierralta.
	BOLÍVAR : Montecristo, San Jacinto Del Cauca. CÓRDOBA : Valencia.

Pronóstico de la Amenaza por deslizamientos de Tierra

REGIÓN ANDINA

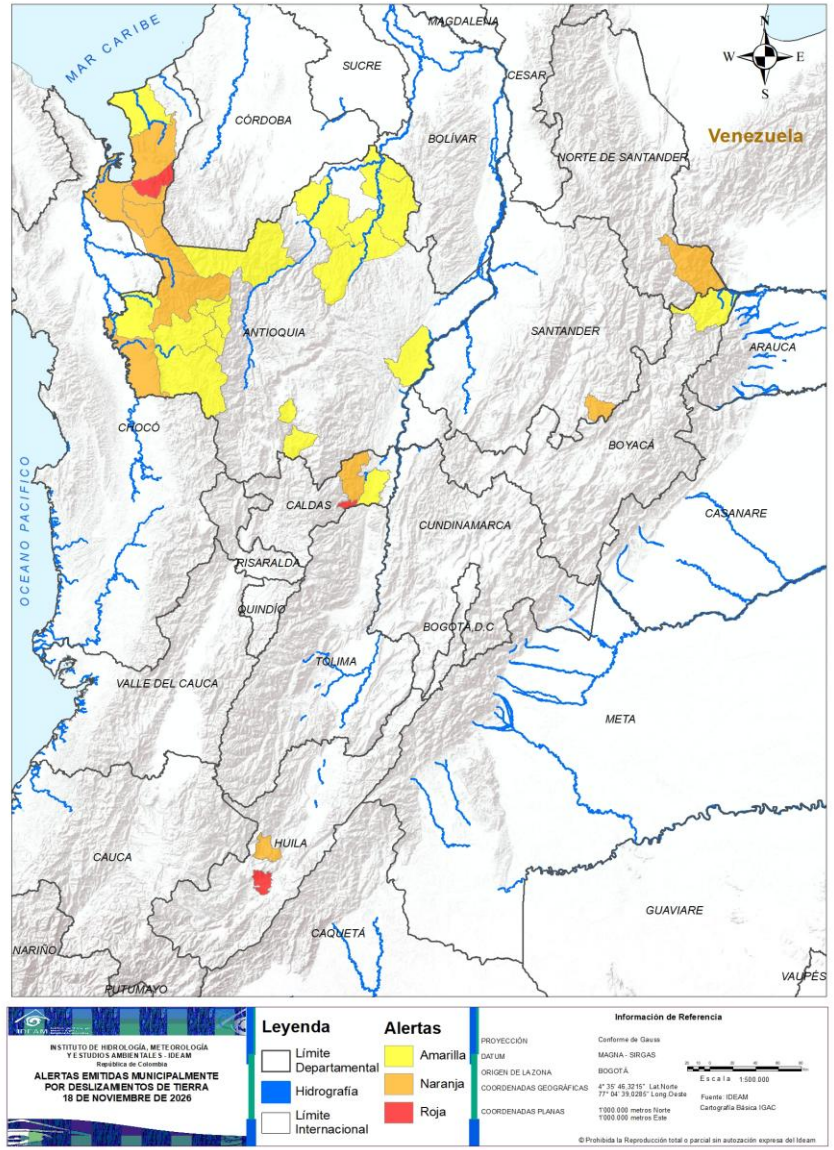

ALERTA	SITIOS PARA LOS CUALES SE GENERA LA ALERTA
	ANTIOQUIA : Apartadó. CALDAS : Marquetalia. HUILA : Agrado.
	ANTIOQUIA : Carepa, Chigorodó, Dabeiba, Mutatá, Turbo, Vigía Del Fuerte. CALDAS : Samaná. HUILA : Tesalia. NORTE DE SANTANDER : Toledo. SANTANDER : Encino.
	ANTIOQUIA : Abejorral, Abriaquí, Anorí, Cañasgordas, Cáceres, El Bagre, Frontino, Ituango, Murindó, Nechí, Necoclí, Puerto Berrío, Retiro, Uramita, Urrao, Zaragoza. BOYACÁ : Cubará. CALDAS : Victoria.

Pronóstico de la Amenaza por deslizamientos de Tierra

REGIÓN PACÍFICO

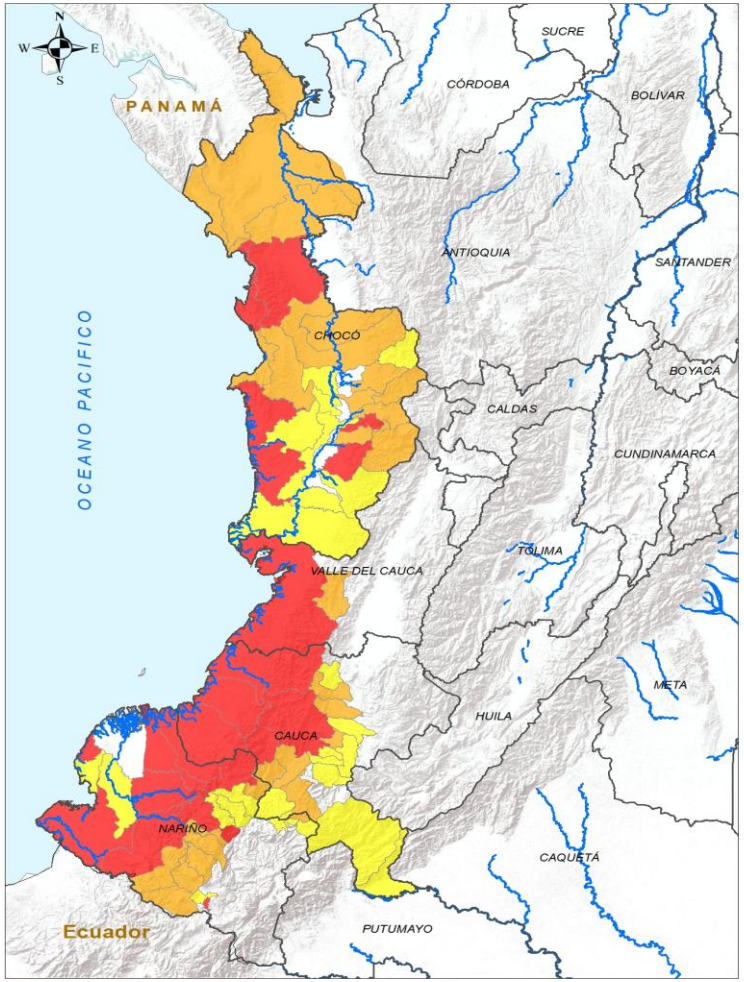



ALERTA	SITIOS PARA LOS CUALES SE GENERA LA ALERTA
	CAUCA : Argelia, El Tambo, Guapi, López De Micay, Timbiquí. CHOCÓ : Bahía Solano, Bajo Baudó, Bojayá, Nóvita, Río Iró. NARIÑO : Aldana, Barbacoas, El Charco, Los Andes, Magüí, San Andrés De Tumaco, Santa Bárbara. VALLE DEL CAUCA : Buenaventura.
	CAUCA : Balboa, Bolívar, Cajibío, Morales, Patía, Timbío. CHOCÓ : Acandí, Alto Baudó, Bagadó, Carmen Del Darién, Condoto, Cértegui, Juradó, Lloró, Medio Atrato, Nuquí, Quibdó, Riosucio, San José Del Palmar, Tadó, Unguía. NARIÑO : Cumbal, La Llanada, Leiva, Mallama, Ricaurte, Samaniego, San Pablo, Santacruz.
	CAUCA : Florencia, La Sierra, La Vega, Mercaderes, Piamonte, Popayán, Rosas, Santa Rosa, Sotará Paispamba, Suárez. CHOCÓ : El Cantón Del San Pablo, El Carmen De Atrato, El Litoral Del San Juan, Istmina, Medio Baudó, Río Quito, Sipí. NARIÑO : Colón, Cumbitara, El Rosario, Francisco Pizarro, Guachucal, La Cruz, La Unión, Policarpa, Roberto Payán.

Pronóstico de la Amenaza por deslizamientos de Tierra

REGIÓN ORINOQUÍA

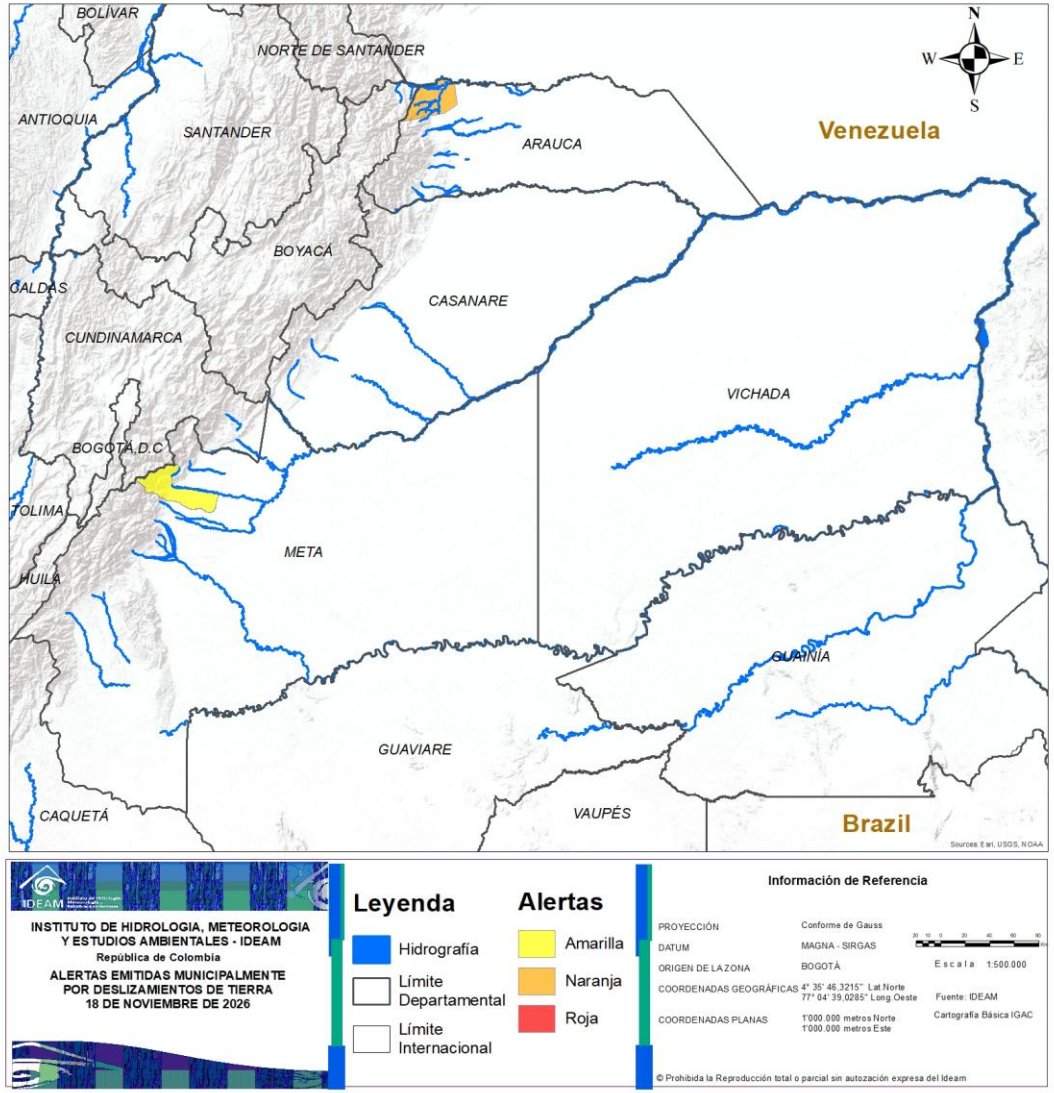

ALERTA	SITIOS PARA LOS CUALES SE GENERA LA ALERTA
⚠	ARAUCA : Saravena.
⚠	META : Acacías.

Pronóstico de la Amenaza por deslizamientos de Tierra

REGIÓN AMAZONÍA

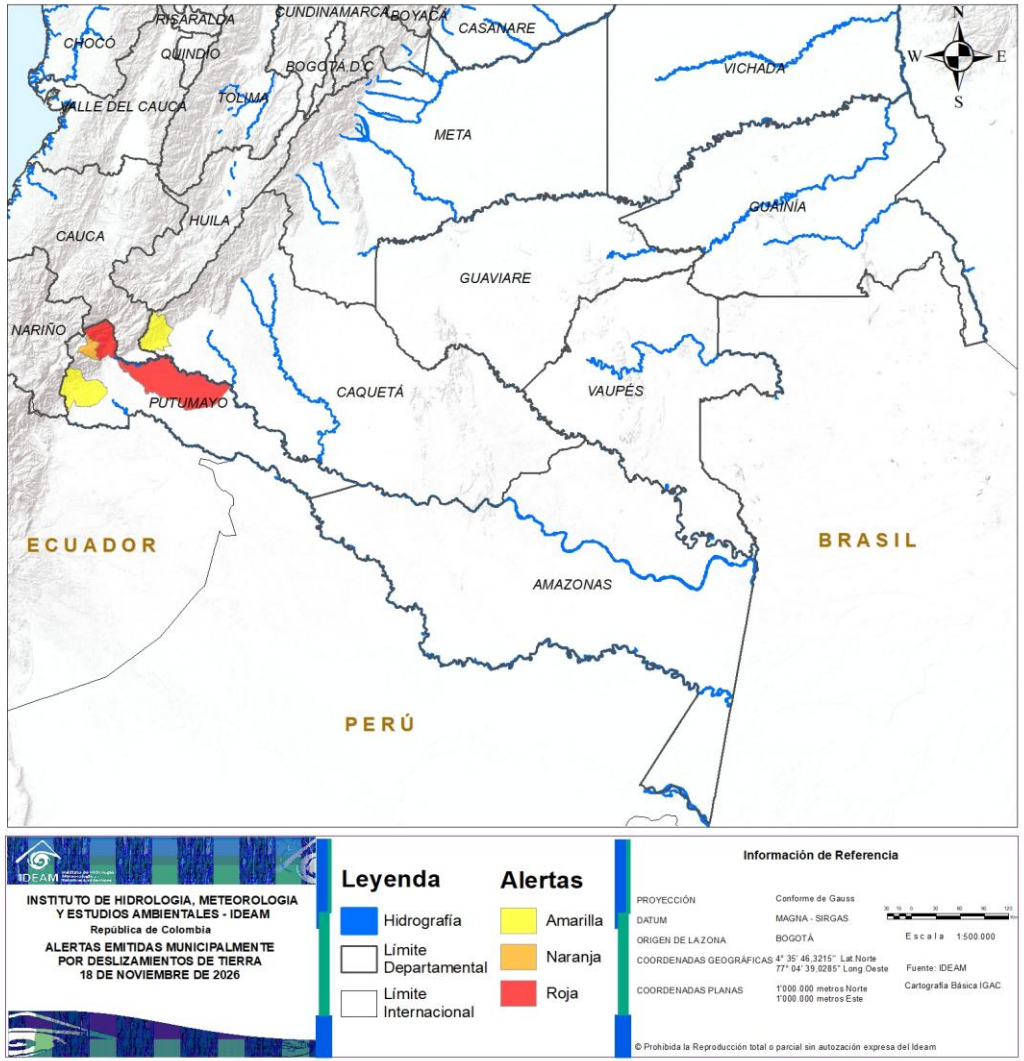

ALERTA	SITIOS PARA LOS CUALES SE GENERA LA ALERTA
	PUTUMAYO : Mocoa, Puerto Guzmán.
	PUTUMAYO : San Francisco.
	CAQUETÁ : San José Del Fragua. PUTUMAYO : Orito.

DEFINICIONES Y RECOMENDACIONES



DEFINICIONES	RECOMENDACIONES
DERRUMBE: Término común para referirse a diversos tipos de movimientos en masa, particularmente caídas y deslizamientos. **DESLIZAMIENTO:** Movimiento ladera abajo de una masa de suelo o roca cuyo desplazamiento ocurre predominantemente a lo largo de una superficie de falla, o de zonas relativamente delgadas con gran deformación cortante. **TIPOS de DESLIZAMIENTOS:** deslizamientos: Incluye movimientos tipo deslizamiento rotacional o deslizamiento traslacional en suelo o roca. En este grupo se pueden incluir los procesos en laderas tipo flujo que hacen parte de la zona de alimentación de flujos de detritos o flujos de lodo. **Caídas:** Incluye movimientos tipo caída en suelos o rocas. Se pueden incluir también en este tipo los movimientos tipo volcamiento. **Flujos:** En este tipo se incluyen los procesos tipo flujo de detritos, flujo de lodos o avenida torrencial (Ver numeral 1.2). **Reptación:** Término utilizado para describir movimientos lentos Y extremadamente lentos (Hungr et al., 2014).	• Construya o habite en zonas seguras. • Proteja los bosques. • Evite la tala de árboles y la quema de estos. • Identifique las áreas con amenazas de deslizamientos o derrumbes. • Realice un plan de emergencia familiar. • Estudie rutas alternativas para su evacuación. • No permita que el agua se filtre en el interior de las montañas: abra zanjas, alcantarillas y cuencas firmes que permita el desagüe de agua adecuado. • Evite la acumulación de basura o desechos en suelos ya que esta no permite que el agua filtre por donde debe hacerlo, lo que hace que el terreno se desestabilice.

RESUMEN

Debido a la precipitación y temperatura máxima que se han dado en los últimos días, se presentan condiciones de:

Alerta Alta: En municipios de los departamentos de Caquetá, Casanare, Cundinamarca, Meta, Norte de Santander, Putumayo, Tolima, Valle del Cauca, Antioquia y Santander.

Alerta Moderada: En algunos municipios de los departamentos de Antioquia, Arauca, Boyacá, Caquetá, Casanare, Cesar, Cundinamarca, Huila, La Guajira, Meta, Nariño, Norte de Santander, Santander y Tolima.

Alerta Baja: En algunos municipios de las regiones Andina, Orinoquía, Caribe, Amazonía y Pacífico.

Mapa de Pronóstico de la Amenaza por Incendios de la Cobertura Vegetal

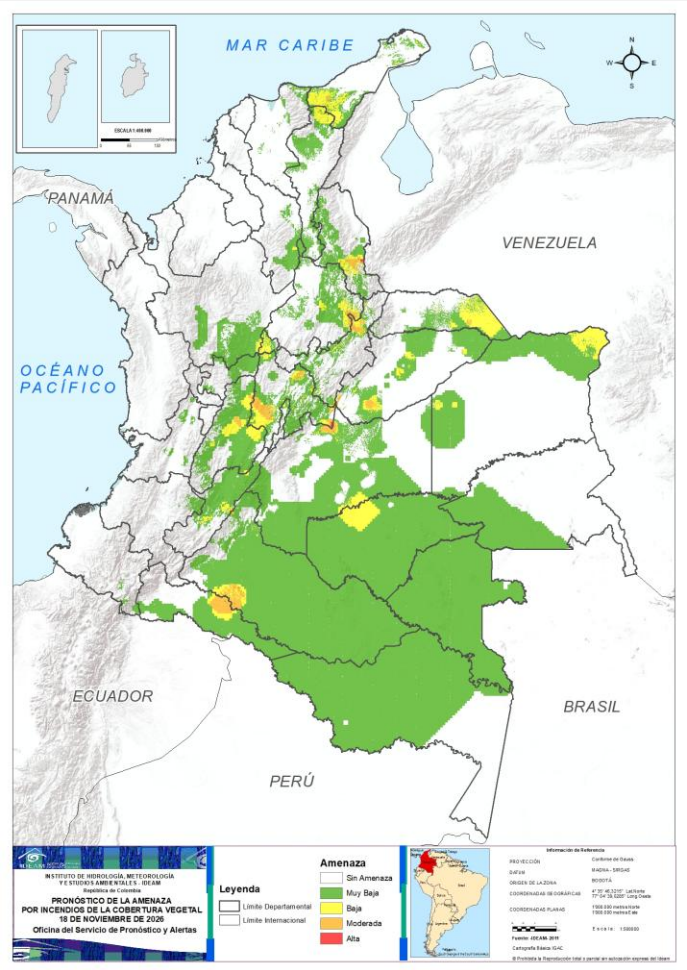

Pronóstico de la Amenaza por Incendios de la Cobertura Vegetal

Gráfica de seguimiento de alertas por pronóstico de la amenaza de incendios de la cobertura vegetal para Colombia durante los últimos 30 días

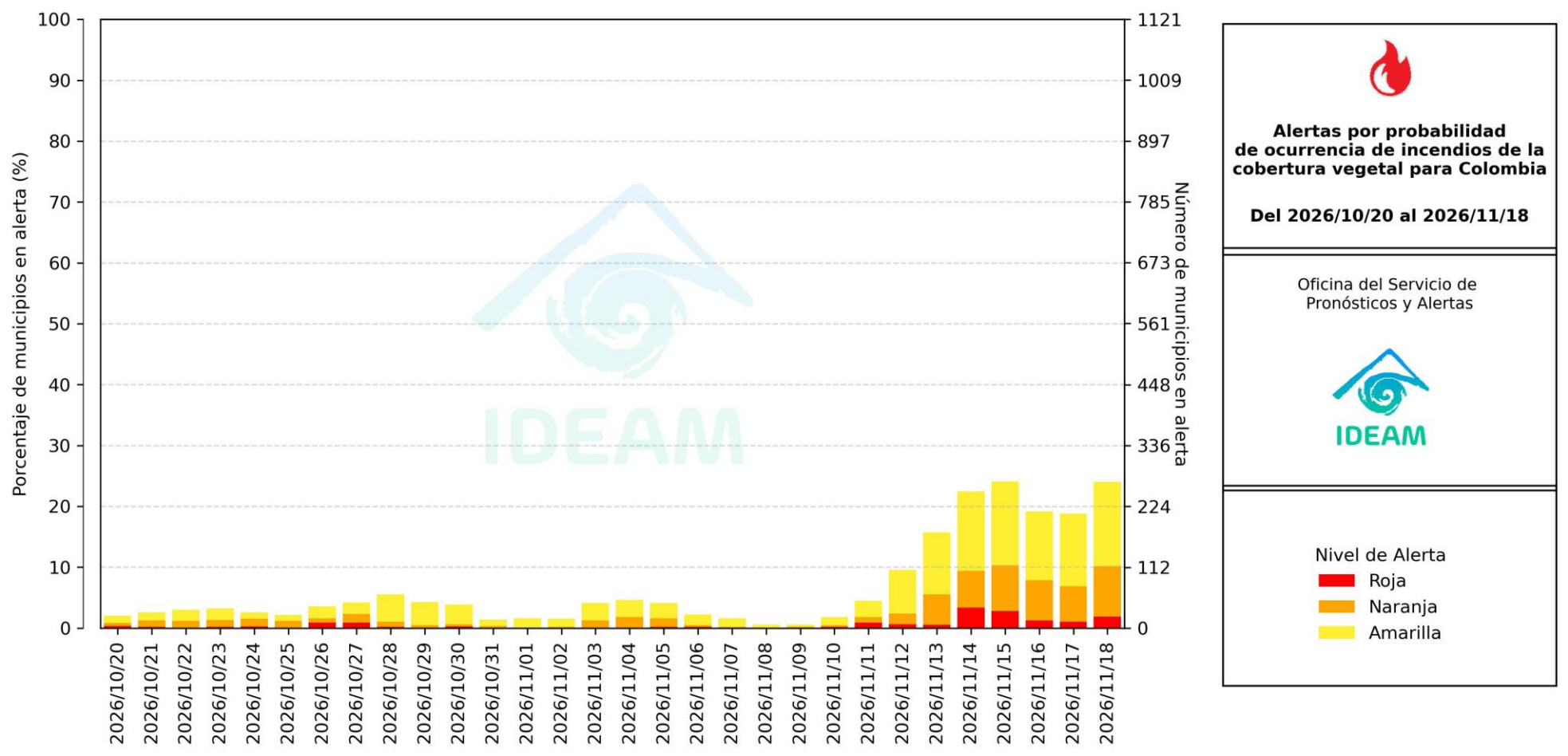

El eje horizontal presenta la fecha de evaluación de las alertas, el eje vertical izquierdo el porcentaje de municipios* en alerta y el eje vertical derecho el número total de éstos; categorizando las alertas en una barra apilada según su nivel de amenaza: alta (rojo), moderada (naranja) y baja (amarillo).

** Municipios oficiales registrados por el DANE representado el 100% (1121 municipios) a la fecha.*

Pronóstico de la Amenaza por Incendios de la Cobertura Vegetal

IDEAM

Actualización: 18 de noviembre de 2026 | 18:00 HLC

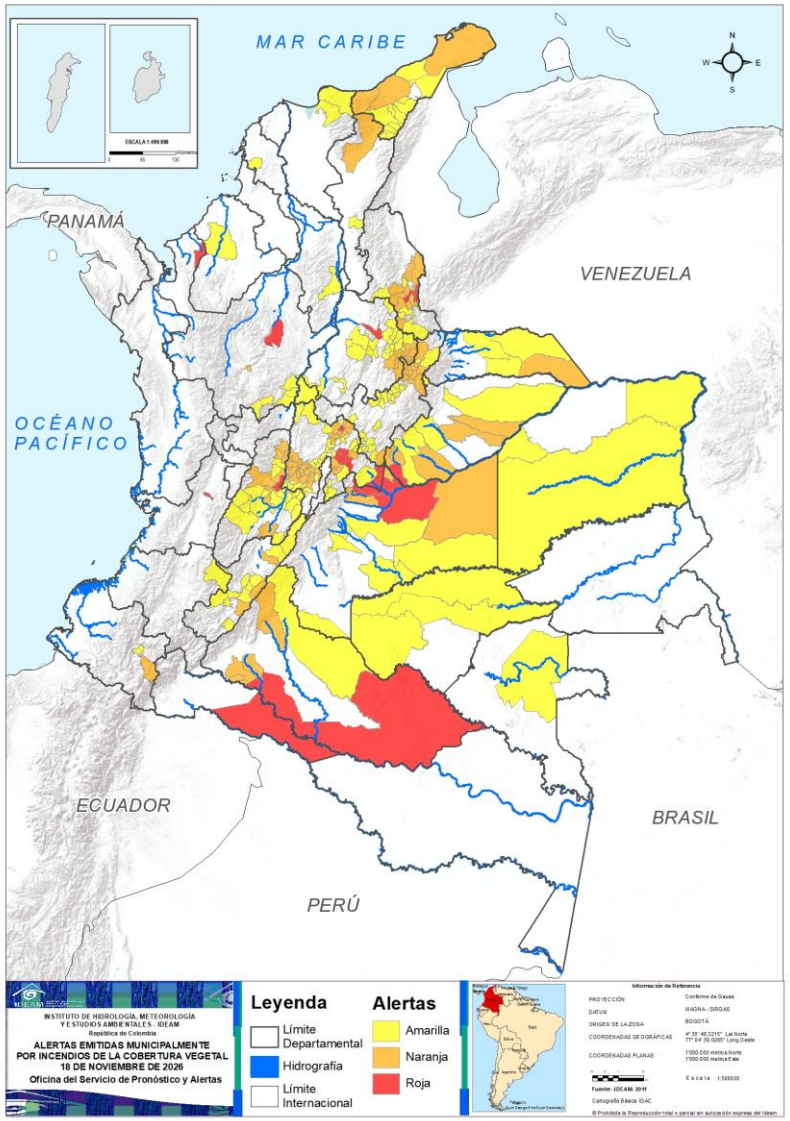

Municipios por regiones:

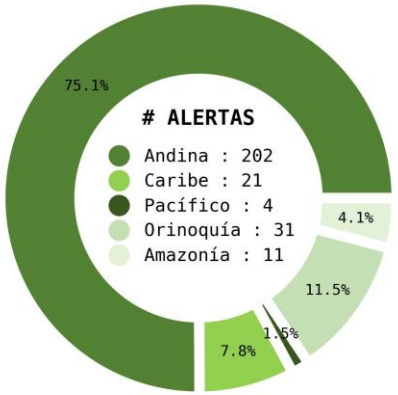

TOTAL MUNICIPIOS : 269
FECHA : 2026-11-18

DEPARTAMENTO	#
CUNDINAMARCA	5
META	4
NORTE DE SANTANDER	4
ANTIOQUIA	2
CAQUETÁ	1
CASANARE	1
PUTUMAYO	1
SANTANDER	1
TOLIMA	1
VALLE DEL CAUCA	1
TOTAL	**21**

DEPARTAMENTO	#
CUNDINAMARCA	29
BOYACÁ	14
SANTANDER	11
NORTE DE SANTANDER	10
TOLIMA	7
CASANARE	5
CAQUETÁ	4
META	3
HUILA	3
LA GUAJIRA	3
ANTIOQUIA	1
ARAUCA	1
CESAR	1
NARIÑO	1
TOTAL	**93**

DEPARTAMENTO	#
CUNDINAMARCA	31
BOYACÁ	28
TOLIMA	19
SANTANDER	18
LA GUAJIRA	11
HUILA	10
META	6
CASANARE	5
NORTE DE SANTANDER	5
ANTIOQUIA	3
ARAUCA	3
GUAVIARE	3
VICHADA	3
BOLÍVAR	2
MAGDALENA	2
CAQUETÁ	1
CAUCA	1
CESAR	1
CÓRDOBA	1
NARIÑO	1
VAUPÉS	1
TOTAL	**155**

Pronóstico de la Amenaza por Incendios de la Cobertura Vegetal

REGIÓN CARIBE

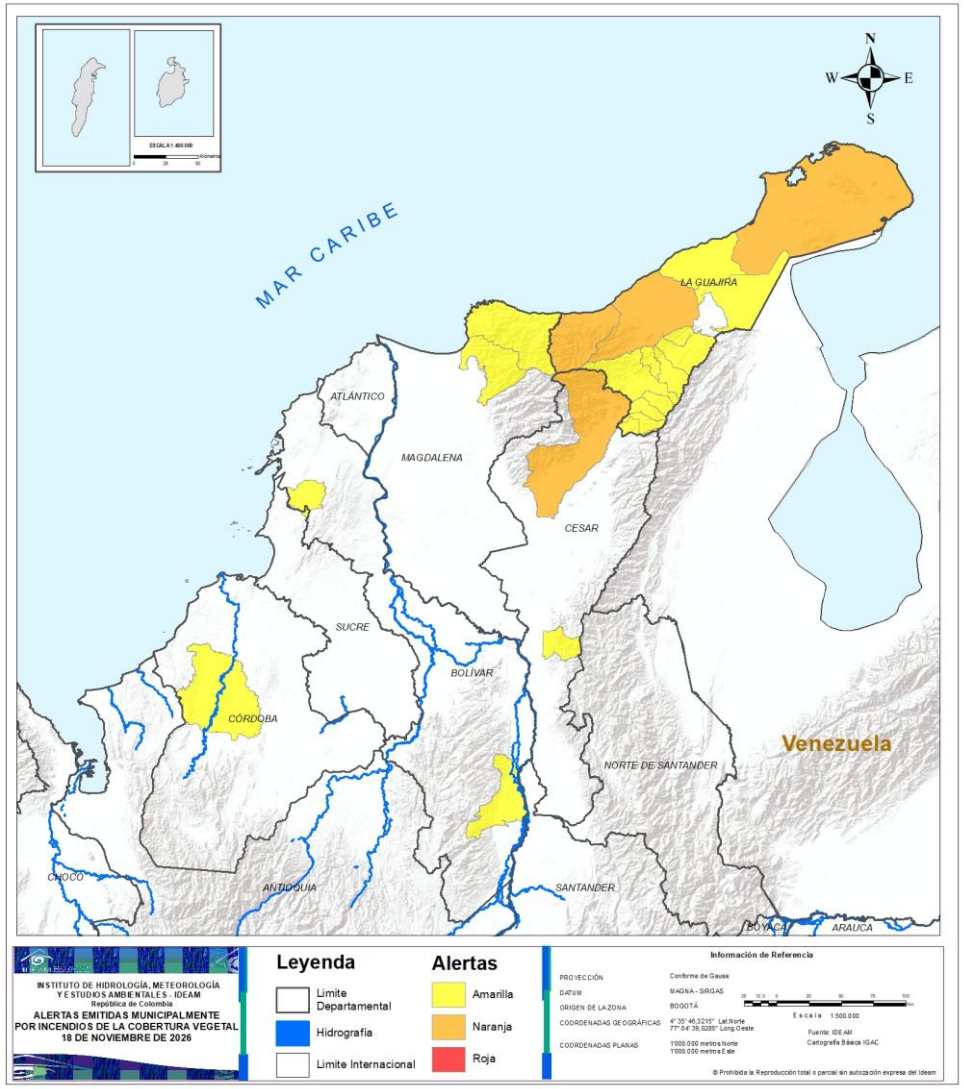

ALERTA	SITIOS PARA LOS CUALES SE GENERA LA ALERTA
	CESAR : Valledupar. LA GUAJIRA : Dibulla, Riohacha, Uribia.
	BOLÍVAR : María La Baja, Simití. CESAR : Pailitas. CÓRDOBA : Montería. LA GUAJIRA : Barrancas, Distracción, El Molino, Fonseca, Hatonuevo, La Jagua Del Pilar, Maicao, Manaure, San Juan Del Cesar, Urumita, Villanueva. MAGDALENA : Ciénaga, Santa Marta.

Pronóstico de la Amenaza por Incendios de la Cobertura Vegetal

REGIÓN ANDINA

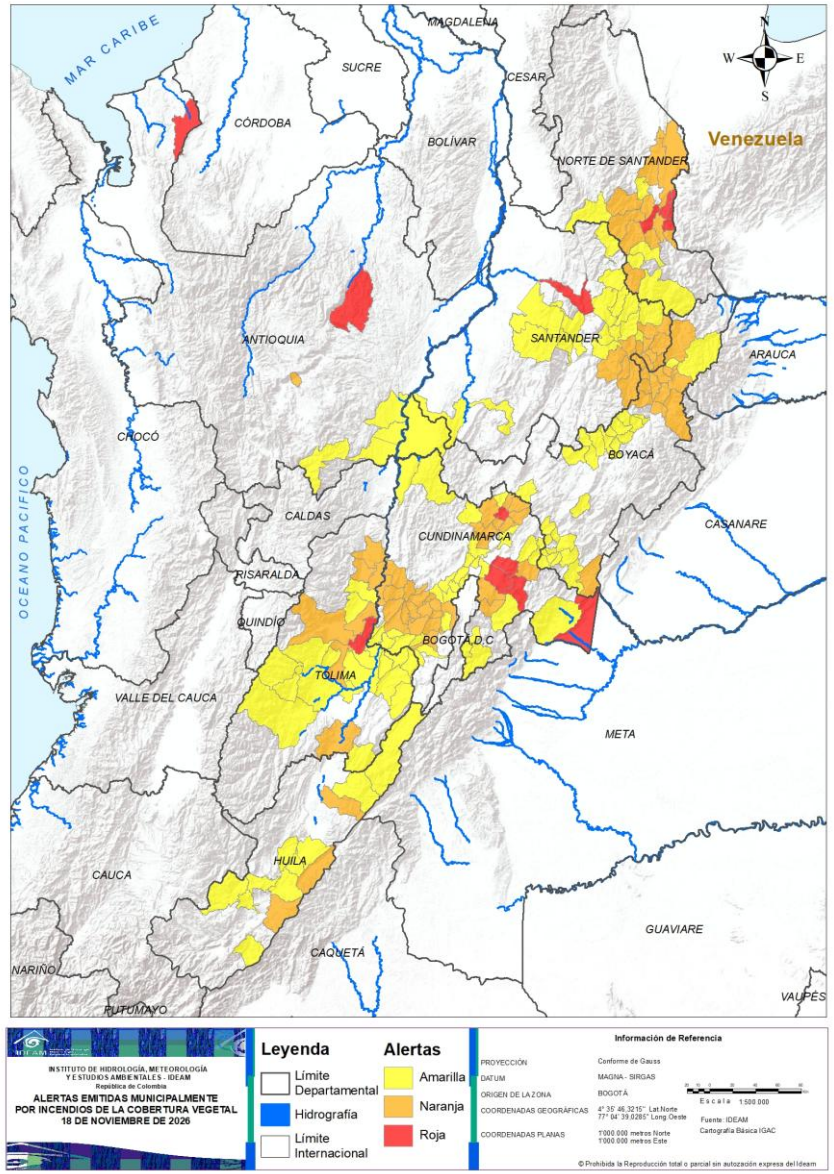

ALERTA	SITIOS PARA LOS CUALES SE GENERA LA ALERTA
⚠	ANTIOQUIA : San Pedro De Urabá, Amalfi. CUNDINAMARCA : Guasca, Guatavita, Junín, Paratebueno, Villa De San Diego De Ubaté. NORTE DE SANTANDER : Bochalema, Los Patios, Ragonvalia, Villa Del Rosario. SANTANDER : Girón. TOLIMA : Coello.
⚠	ANTIOQUIA : Girardota. BOYACÁ : Boavita, Chiscas, Chita, Covarachía, El Cocuy, Guacamayas, Jericó, La Uvita, Panqueba, San Luis De Gaceno, San Mateo, Soatá, Susacón, Tipacoque. CUNDINAMARCA : Anapoima, Apulo, Beltrán, Cachipay, Carmen De Carupa, Choachí, Cogua, Cucunubá, El Colegio, Fusagasugá, Fúquene, Gachetá, Granada, Guachetá, Jerusalén, La Calera, La Mesa, Lenguazaque, Pulí, Quipile, San Antonio Del Tequendama, San Juan De Rioseco, Silvania, Soacha, Sutatausa, Tausa, Tena, Tocaima, Viotá. HUILA : Algeciras, Garzón, Tello. NORTE DE SANTANDER : Arboledas, Chinácota, Cucutilla, Durania, El Zulia, Herrán, Pamplonita, Salazar, San José De Cúcuta, Silos. SANTANDER : Capitanejo, Carcasí, Concepción, Enciso, Macaravita, Mogotes, Molagavita, Onzaga, San Joaquín, San José De Miranda, San Miguel. TOLIMA : Ambalema, Armero, Ibagué, Lérida, Natagaima, Piedras, San Luis.

Pronóstico de la Amenaza por Incendios de la Cobertura Vegetal

REGIÓN ANDINA

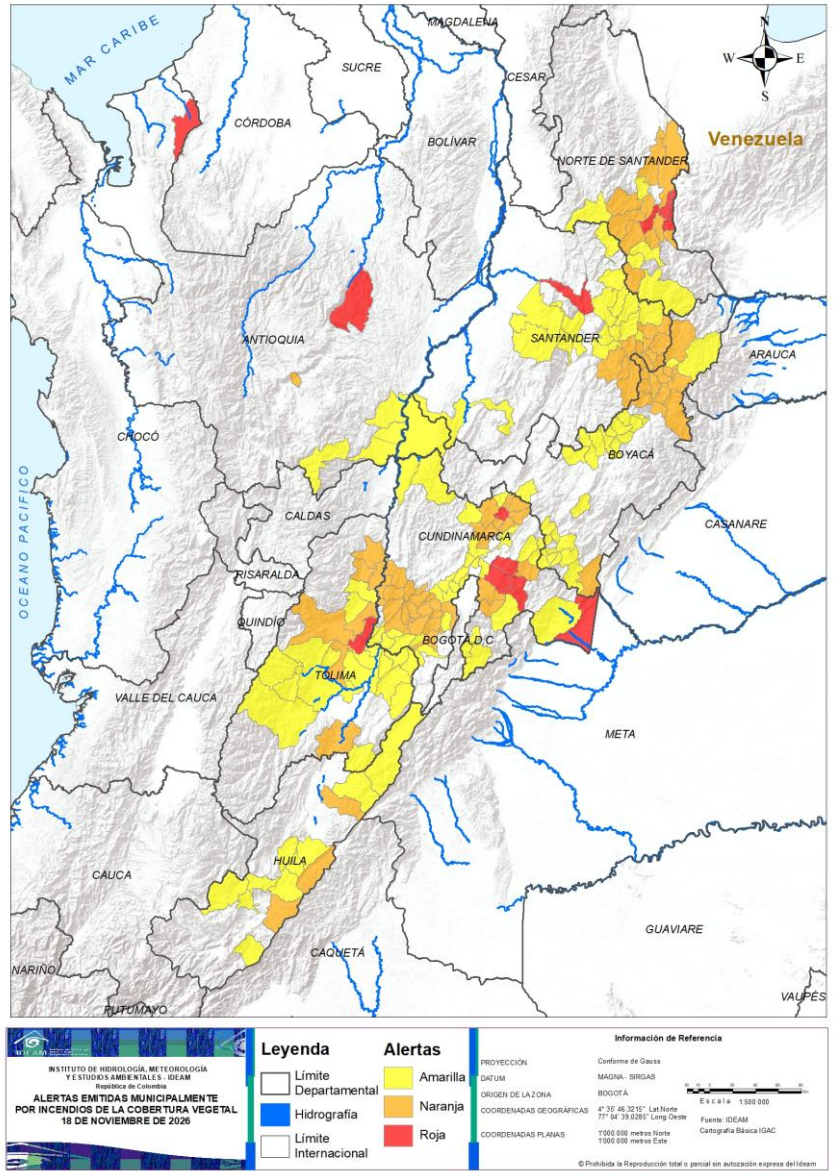

ALERTA	SITIOS PARA LOS CUALES SE GENERA LA ALERTA
	ANTIOQUIA : Puerto Nare, Puerto Triunfo, Sonsón. BOYACÁ : Almeida, Belén, Betéitiva, Cerinza, Duitama, El Espino, Floresta, Garagoa, Guateque, Guayatá, Güicán De La Sierra, La Capilla, Macanal, Nobsa, Pachavita, Paipa, Paz De Río, Puerto Boyacá, Rondón, Ráquira, Santa María, Santa Rosa De Viterbo, Sativasur, Somondoco, Sotaquirá, Sutatenza, Tutazá, Úmbita. CUNDINAMARCA : Agua De Dios, Arbeláez, Bojacá, Cajicá, Cota, Funza, Fómeque, Girardot, Gutiérrez, Machetá, Madrid, Manta, Medina, Mosquera, Nariño, Nilo, Pandi, Puerto Salgar, Ricaurte, San Cayetano, Sibaté, Sopó, Suesca, Susa, Tabio, Tenjo, Tibacuy, Tibirita, Une, Yacopí, Zipaquirá. HUILA : Baraya, Campoalegre, Colombia, Gigante, Hobo, La Plata, Paicol, Pital, Suaza, Yaguará. NORTE DE SANTANDER : Chitagá, Cáchira, Mutiscua, Pamplona, Santiago. SANTANDER : Aratoca, Barichara, Bolívar, Cepitá, Cerrito, Curití, El Carmen De Chucurí, Galán, Guaca, Málaga, Palmar, Piedecuesta, San Andrés, San Vicente De Chucurí, Santa Bárbara, Suratá, Tona, Zapatoca. TOLIMA : Alpujarra, Alvarado, Carmen De Apicalá, Chaparral, Cunday, Espinal, Flandes, Guamo, Icononzo, Melgar, Ortega, Roncesvalles, Rovira, Saldaña, San Antonio, Suárez, Valle De San Juan, Venadillo, Villarrica.

Pronóstico de la Amenaza por Incendios de la Cobertura Vegetal

REGIÓN PACÍFICO

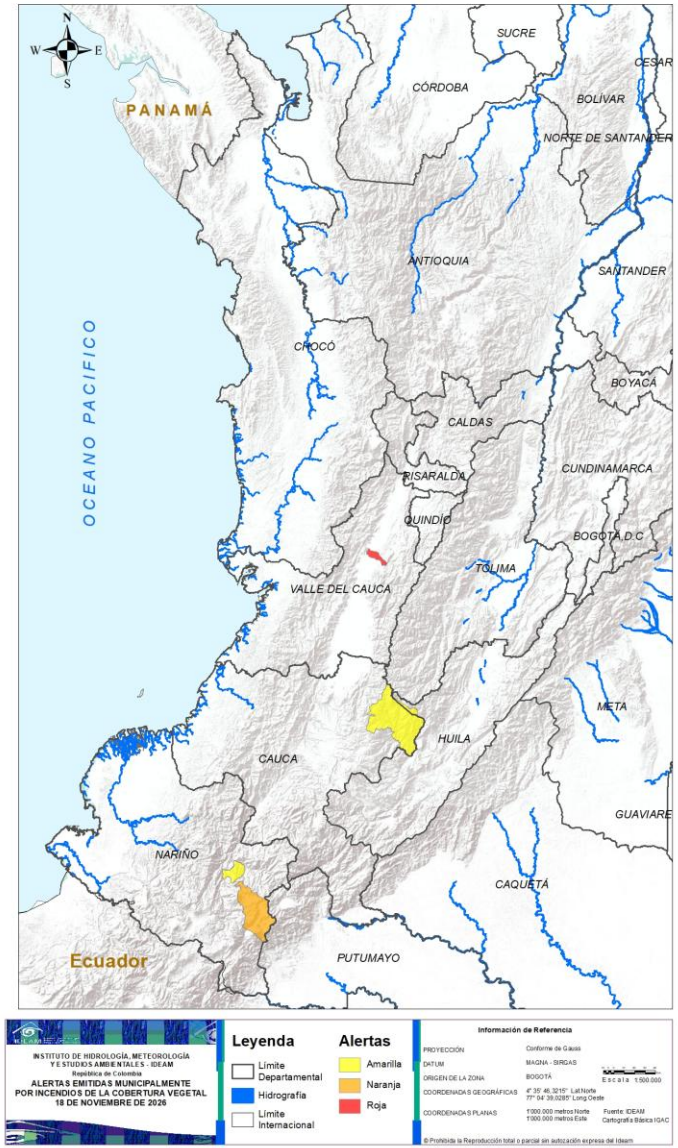

ALERTA	SITIOS PARA LOS CUALES SE GENERA LA ALERTA
	VALLE DEL CAUCA : Andalucía.
	NARIÑO : Pasto.
	CAUCA : Páez. NARIÑO : El Tambo.

Pronóstico de la Amenaza por Incendios de la Cobertura Vegetal

REGIÓN ORINOQUÍA

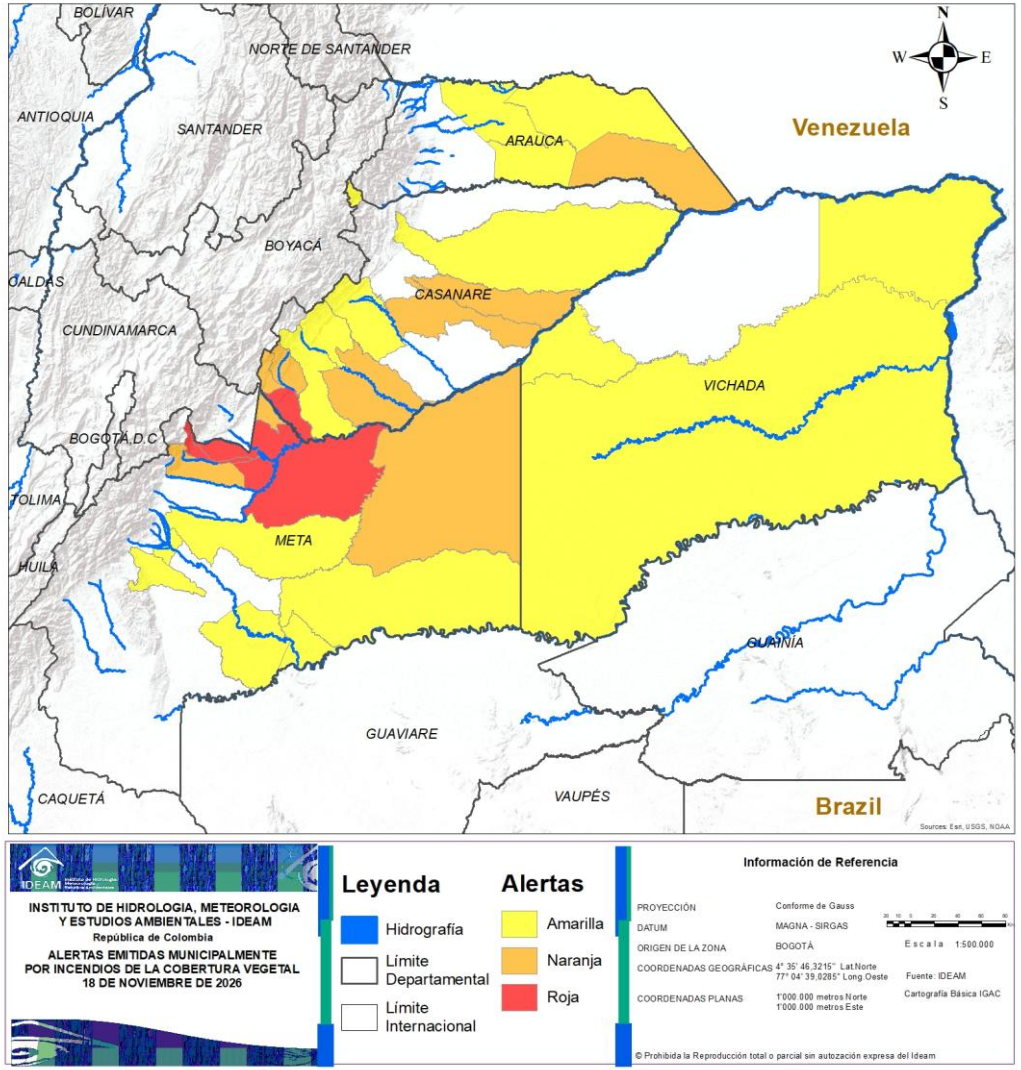

ALERTA	SITIOS PARA LOS CUALES SE GENERA LA ALERTA
	CASANARE : Villanueva. META : Cabuyaro, Cumaral, Puerto López, Restrepo..
	ARAUCA : Cravo Norte. CASANARE : Maní, Monterrey, Sabanalarga, San Luis De Palenque, Trinidad. META : Barranca De Upía, Puerto Gaitán, Villavicencio.
	ARAUCA : Arauca, Arauquita, Puerto Rondón. CASANARE : Aguazul, La Salina, Paz De Ariporo, Tauramena, Yopal. META : Granada, Mapiripán, Puerto Concordia, Puerto Rico, San Juan De Arama, San Martín. VICHADA : Cumaribo, Puerto Carreño, Santa Rosalía.

Pronóstico de la Amenaza por Incendios de la Cobertura Vegetal

REGIÓN AMAZONIA

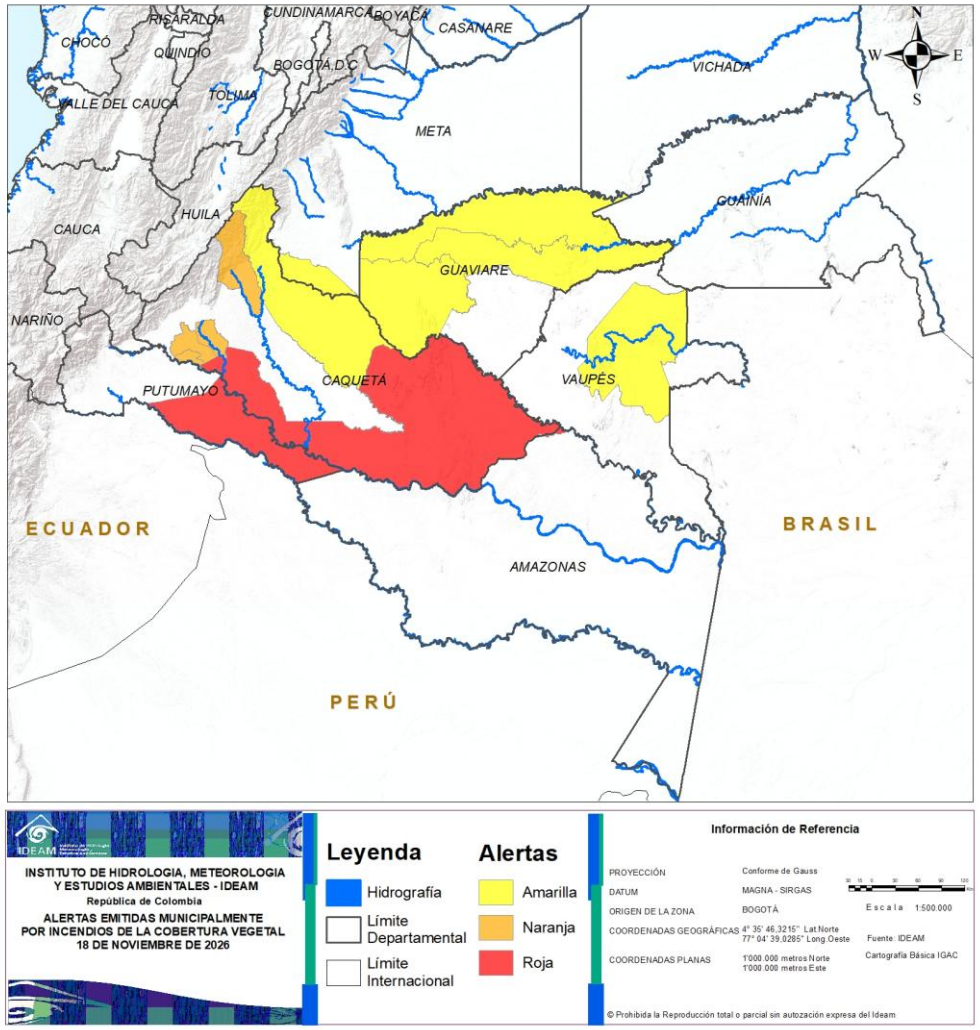

ALERTA	SITIOS PARA LOS CUALES SE GENERA LA ALERTA
	CAQUETÁ : Solano. PUTUMAYO : Puerto Leguízamo.
	CAQUETÁ : Milán, Puerto Rico, Solita, Valparaíso.
	CAQUETÁ : San Vicente Del Caguán. GUAVIARE : Calamar, El Retorno, San José Del Guaviare. VAUPÉS : Mitú.

DEFINICIONES Y RECOMENDACIONES



DEFINICIONES	RECOMENDACIONES
Amenaza: Peligro latente de que un evento físico de origen natural, o causado, o inducido por la acción humana de manera accidental, se presente con una severidad suficiente para causar pérdida de vidas, lesiones u otros impactos en la salud, así como también daños y pérdidas en los bienes, la infraestructura, los medios de sustento, la prestación de servicios y los recursos ambientales (Ley 1523 de 2012). Conato (Incendio): Fuego de origen natural o antrópico que afecta o destruye una extensión inferior a 5.000 m2, de cualquier tipo de cobertura vegetal, ya sea en zona urbana o rural. Incendio de la cobertura vegetal: Fuego sobre la cobertura vegetal de origen natural o antrópico que se propaga sin control, que causa perturbaciones ecológicas afectando o destruyendo una extensión superior a 5.000 m2, ya sea en zona urbana o rural, que responde al tipo de vegetación, cantidad de combustible, oxígeno, condiciones meteorológicas, topografía, actividades humanas, entre otras. Incendio forestal: Un incendio forestal es un "fuego que, cualquiera sea su origen, se propaga sin control en terrenos rurales a través de vegetación leñosa, arbustiva o herbácea, ya sea viva o muerta". Es decir, no solo se queman los árboles, sino que se destruye todo un ecosistema de especies vegetales silvestres y también animales que habitan en estos terrenos. (Conaf, 2019)	A la comunidad en general, a los turistas y caminantes apagar debidamente las fogatas y no dejar residuos tipo vidrio que sirvan como elementos concentradores de la radiación solar e igualmente reportar a las autoridades en caso de ocurrencia de incendios. A los consejos departamentales y municipales, las autoridades ambientales regionales y locales, mantener activos los planes de prevención y atención de incendios con el fin de evitar la ocurrencia y propagación de los mismos especialmente en áreas de reserva forestal y del Sistema Nacional de Parques Nacionales Naturales. A los sistemas regionales y locales de bomberos disponer de los elementos necesarios para la atención oportuna de eventos de incendio de la cobertura vegetal

Alertas Meteomarinas Vigentes
Mar Caribe Colombiano

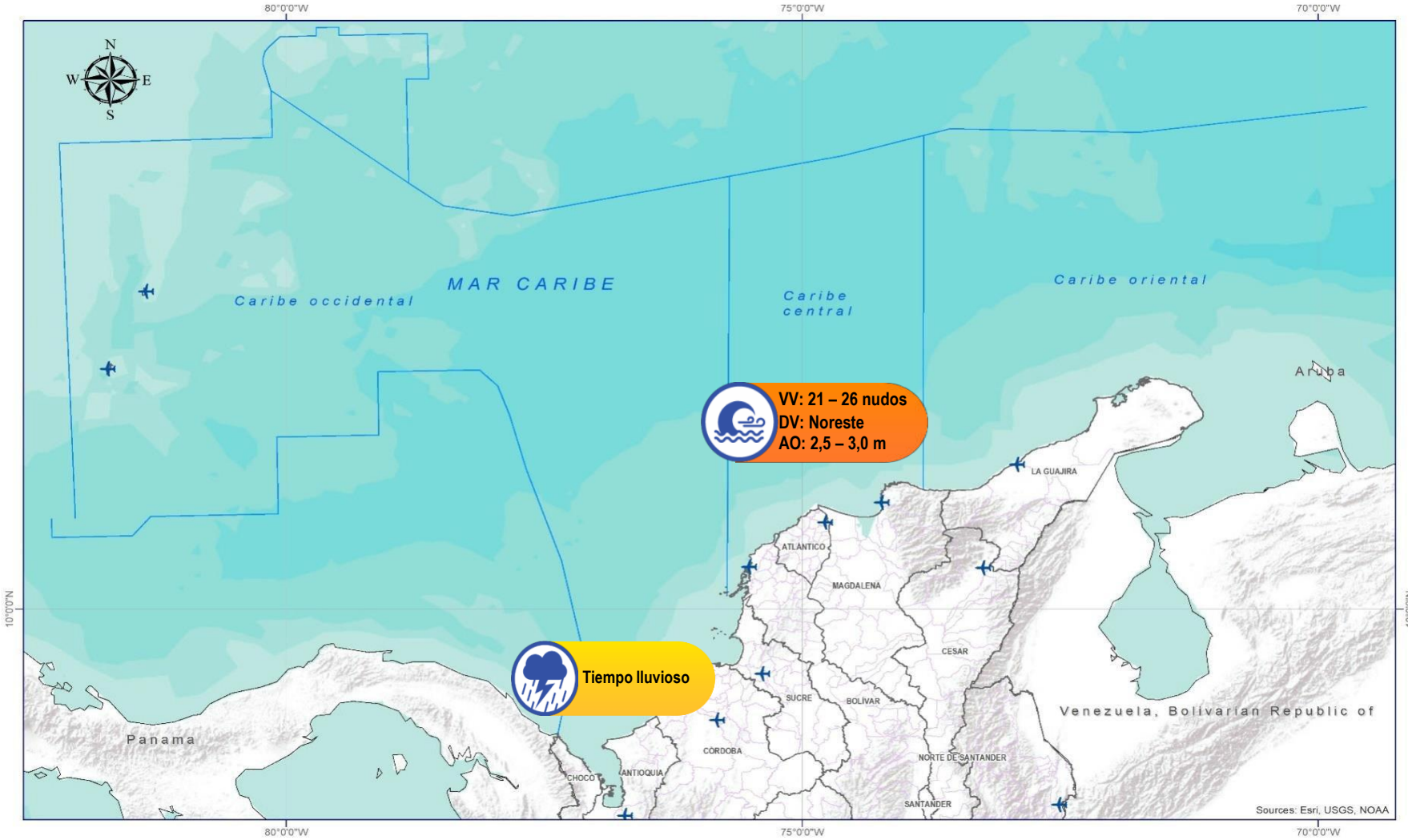

Abreviaturas

VV – Velocidad del viento máxima probable.
DV – Dirección predominante del viento.
AO – Altura significativa de la ola.

Convenciones

Tiempo Lluvioso
Probabilidad de lluvias moderadas a fuertes, en algunos casos con posibilidad de tormentas eléctricas y rachas de viento.

Sugerencia o recomendación
A las embarcaciones de poco calado, consultar con las Capitanías de puerto antes de zarpar en zonas de inminente tempestad.

A los bañistas y habitantes costeros, estar atentos a la evolución de las condiciones meteorológicas y a los avisos de las autoridades locales.

Pleamar
La marea alcanzará su máximo nivel en el intervalo de tiempo establecido.

Sugerencia o recomendación
Se sugiere a los habitantes costeros estar atentos a la evolución del fenómeno.

Viento y oleaje
Velocidad del viento y altura del oleaje con valores por encima de lo normal para la época.

Sugerencia o recomendación
A los bañistas y habitantes costeros, estar atentos a la evolución del fenómeno y a las indicaciones de las autoridades locales.

A las embarcaciones de poco calado, consultar con las Capitanías de puerto antes de zarpar.

* La altura significativa de la ola, representa la media del tercio más alto de las olas, por lo cual la altura máxima posible puede ser incluso superior al doble de este valor.

Alertas Meteomarinas Vigentes
Océano Pacifico Nacional

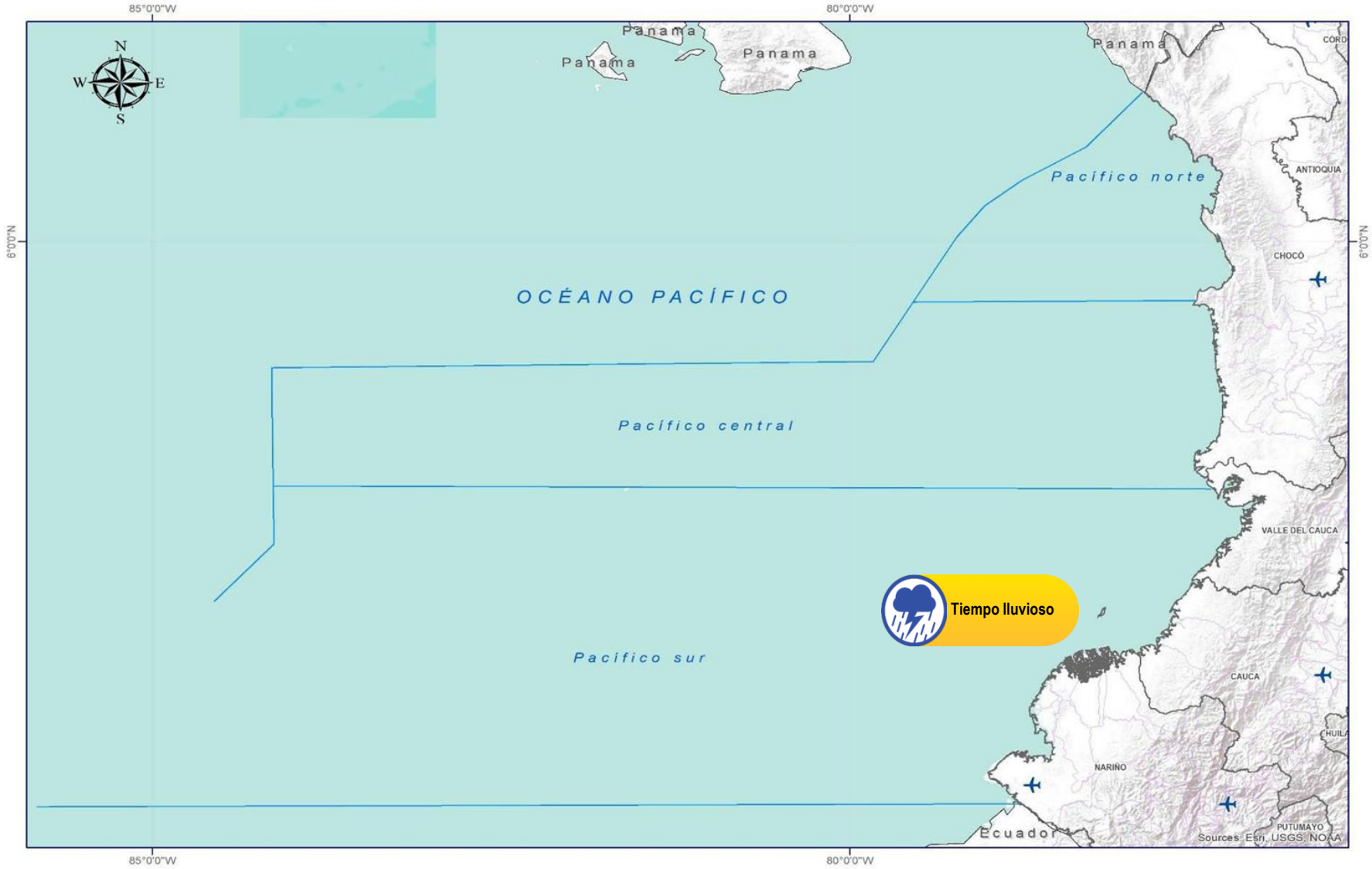

Abreviaturas

VV – Velocidad del viento máxima probable.
DV – Dirección predominante del viento.
AO – Altura significativa de la ola.

Convenciones

Tiempo Lluvioso
Probabilidad de lluvias moderadas a fuertes, en algunos casos con posibilidad de tormentas eléctricas y rachas de viento.

Sugerencia o recomendación
A las embarcaciones de poco calado, consultar con las Capitanías de puerto antes de zarpar en zonas de inminente tempestad.

A los bañistas y habitantes costeros, estar atentos a la evolución de las condiciones meteorológicas y a los avisos de las autoridades locales.

Pleamar
La marea alcanzará su máximo nivel en el intervalo de tiempo establecido.

Sugerencia o recomendación
Se sugiere a los habitantes costeros estar atentos a la evolución del fenómeno.

Viento y oleaje
Velocidad del viento y altura del oleaje con valores por encima de lo normal para la época.

Sugerencia o recomendación
A los bañistas y habitantes costeros, estar atentos a la evolución del fenómeno y a las indicaciones de las autoridades locales.

A las embarcaciones de poco calado, consultar con las Capitanías de puerto antes de zarpar.

* La altura significativa de la ola, representa la media del tercio más alto de las olas, por lo cual la altura máxima posible puede ser incluso superior al doble de este valor.

CONDICIONES HIDROMETEOROLÓGICAS ACTUALES

Andrés Eduardo Herkrath Sanclemente| Director General
TC. Diana Carolina Rueda Dimaté| Jefe (e) Oficina del Servicio de Pronóstico y Alertas

Elaboró:

Mirovan Sverko Navarrete (Meteorología).
Josué David Daza Rojas (Hidrología).
Hernando Villamizar – Claudia Claro (Deslizamientos de tierra).
Leonardo Ruales Hernández(Incendios de la cobertura vegetal).
Carlos Rodríguez Muñoz (Datos hidrometeorológicos).
Guardia pronóstico CIOH-CCCP-DIMAR

OFICINA DEL SERVICIO DE PRONÓSTICO Y ALERTAS
https://www.ideam.gov.co
Correos electrónicos: servicio@ideam.gov.co
Calle 25D N° 96B - 70, piso 3. Bogotá, D.C.
Teléfono: (601) 3075600 ext. 1334 -1335.

VISITA NUESTRAS REDES SOCIALES

InstitutoIDEAM

@IDEAMColombia

IdeamColombia

Ideam.Instituto