Pronóstico nacional del tiempo para los días 20, 21 y 22 de noviembre de 2026 N° 323

Oficina del Servicio de Pronósticos y Alertas

Actualización: 19 de noviembre de 2026 – 16:00 HLC

Guía de interpretación de los mapas de pronóstico

1 JORNADA PRONOSTICADA

Indica para qué periodo del día se realizó el pronóstico

Noche

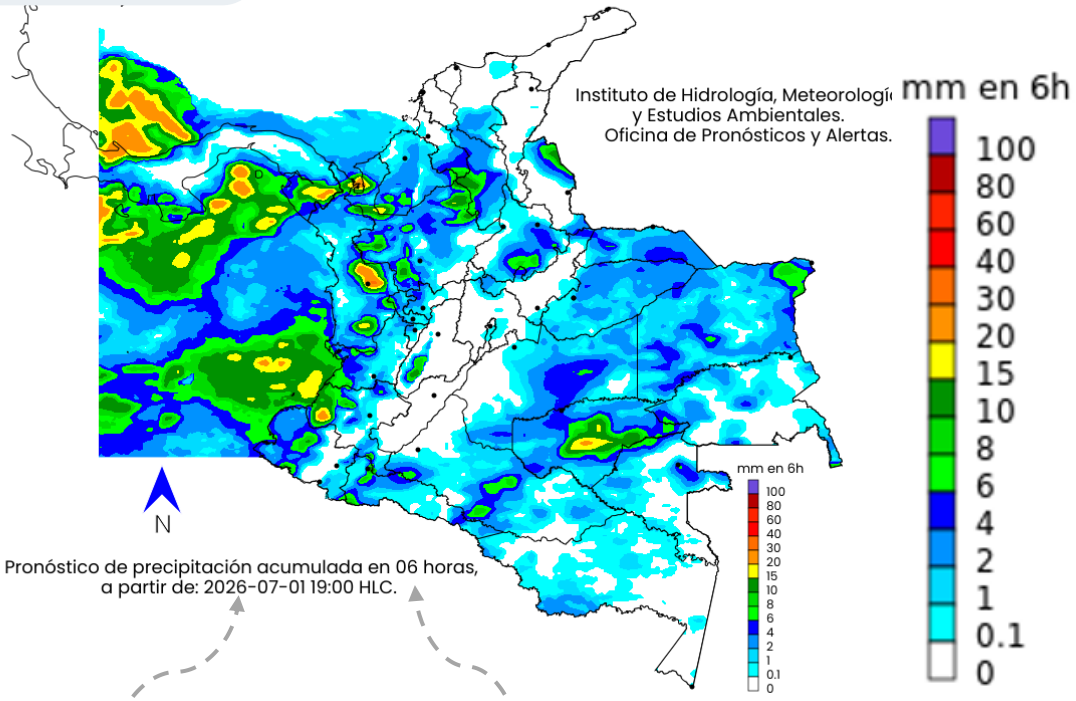

2 FECHA Y HORA DEL PRONÓSTICO

Desde que hora del día se inicia el acumulado de la lluvia

3 PERIODO DE TIEMPO ACUMULADO

Tiempo total que abarca el acumulado de lluvias

En el ejemplo, el mapa muestra la lluvia pronosticada para la **noche del 01 de julio de 2026**, **acumulada en 06 horas** (desde las 19:00 HLC del 01 de julio hasta las 1:00 HLC del día 02 de julio).

¿ QUÉ ES ESTE MAPA?

Es el resultado del **análisis** realizado por los meteorólogos del Ideam, basado en la **interpretación** de las condiciones sinópticas, imágenes satelitales, radares y otros instrumentos meteorológicos, así como, simulaciones realizadas por modelos numéricos.

¿QUÉ REPRESENTA ESTE MAPA?

Muestra **las condiciones más probables** de precipitaciones acumuladas en el periodo, fecha y jornada indicada.

¿QUÉ SIGNIFICAN LOS COLORES?

- **Morado:** Probabilidad de lluvias muy fuertes.
- **Rojo:** Probabilidad de lluvias fuertes.
- **Naranja:** Probabilidad de precipitaciones de intensidad moderada a fuerte.
- **Amarillo:** Probabilidad de intensidad moderada.
- **Verde:** Probabilidad de precipitaciones de intensidad moderada.
- **Azul:** Probabilidad de intensidad baja.
- **Blanco:** Probabilidad ausencia de precipitaciones pronosticadas.

Pronóstico 20 de noviembre de 2026

Madrugada

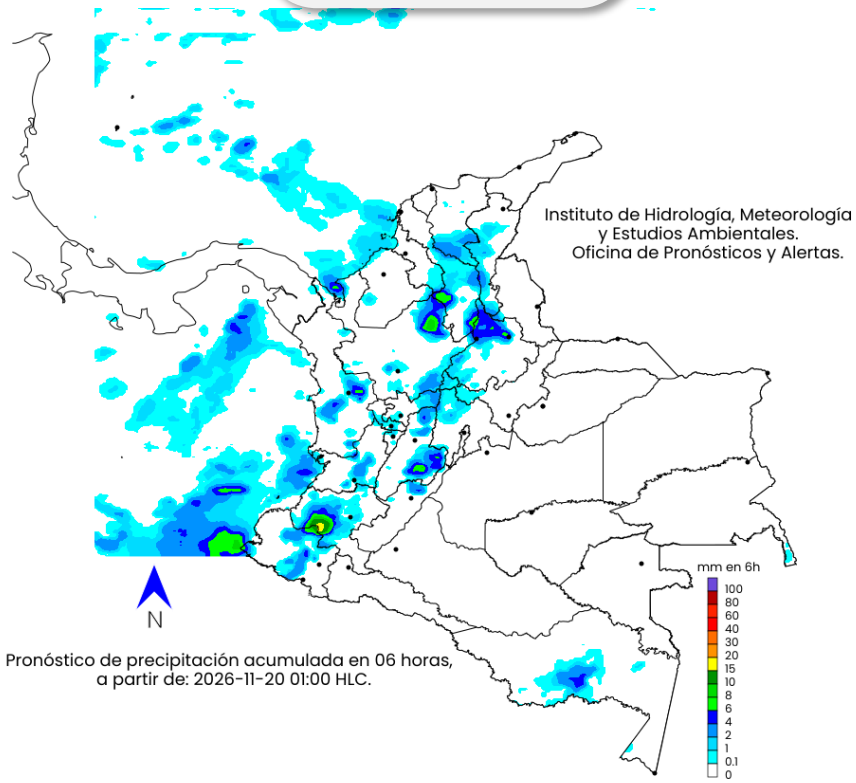

Pronóstico de precipitación acumulada en 06 horas,
a partir de: 2026-11-20 01:00 HLC.

Mañana

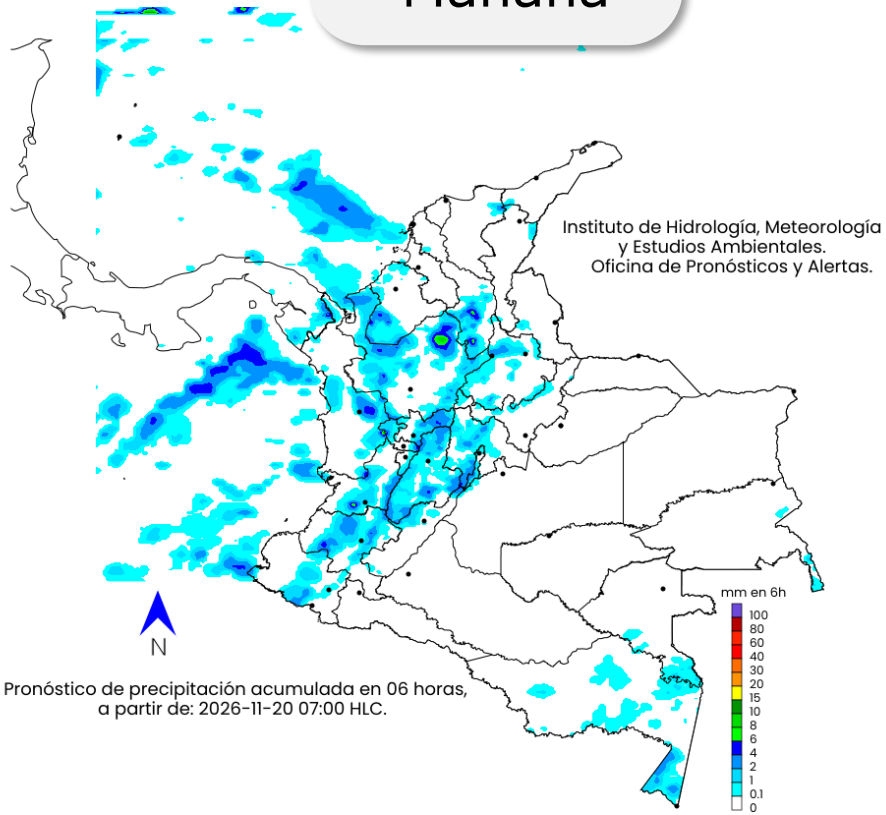

Pronóstico de precipitación acumulada en 06 horas,
a partir de: 2026-11-20 07:00 HLC.

mm en 6h
100
80
60
40
30
20
15
10
8
6
4
2
1
0.1
0

¿QUÉ SIGNIFICAN LOS COLORES?

- **Morado:** Probabilidad de lluvias muy fuertes.
- **Rojo:** Probabilidad de lluvias fuertes.
- **Naranja:** Probabilidad de precipitaciones de intensidad moderada a fuerte.
- **Amarillo:** Probabilidad de intensidad moderada.
- **Verde:** Probabilidad de precipitaciones de intensidad moderada.
- **Azul:** Probabilidad de intensidad baja.
- **Blanco:** Probabilidad ausencia de precipitaciones pronosticadas.

Pronóstico 20 de noviembre de 2026

Tarde

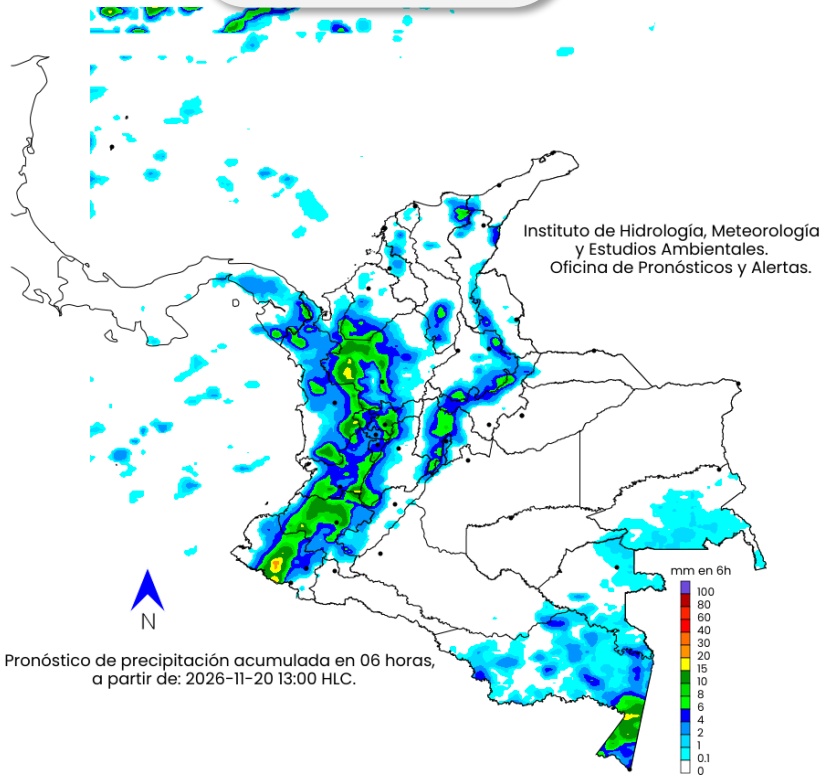

Pronóstico de precipitación acumulada en 06 horas,
a partir de: 2026-11-20 13:00 HLC.

Noche

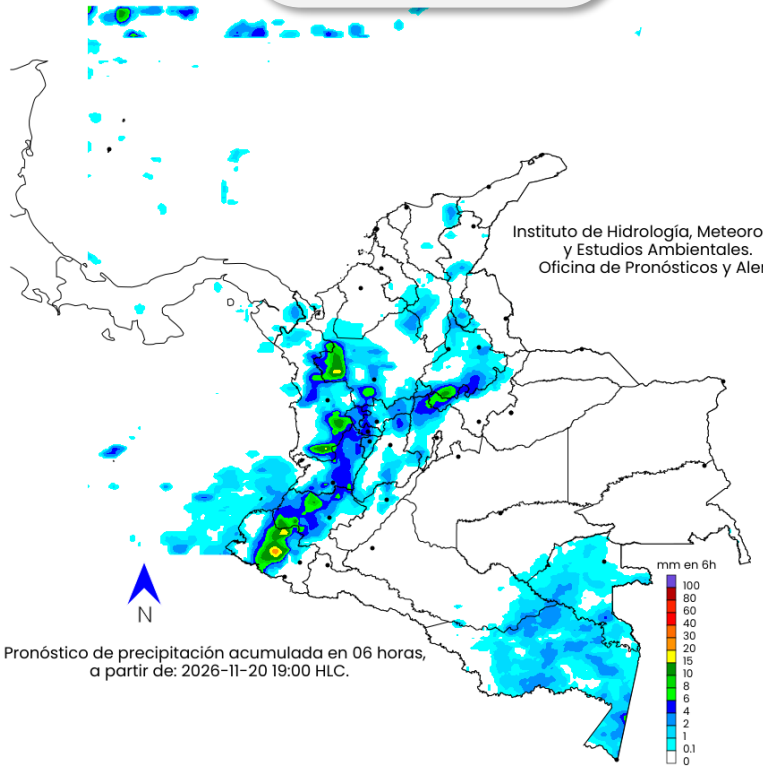

Pronóstico de precipitación acumulada en 06 horas,
a partir de: 2026-11-20 19:00 HLC.

mm en 6h

100
80
60
40
30
20
15
10
8
6
4
2
1
0.1
0

¿QUÉ SIGNIFICAN LOS COLORES?

- **Morado:** Probabilidad de lluvias muy fuertes.
- **Rojo:** Probabilidad de lluvias fuertes.
- **Naranja:** Probabilidad de precipitaciones de intensidad moderada a fuerte.
- **Amarillo:** Probabilidad de intensidad moderada.
- **Verde:** Probabilidad de precipitaciones de intensidad moderada.
- **Azul:** Probabilidad de intensidad baja.
- **Blanco:** Probabilidad ausencia de precipitaciones pronosticadas.

Pronóstico 21 de noviembre de 2026

Ambiente | IDEAM

Madrugada

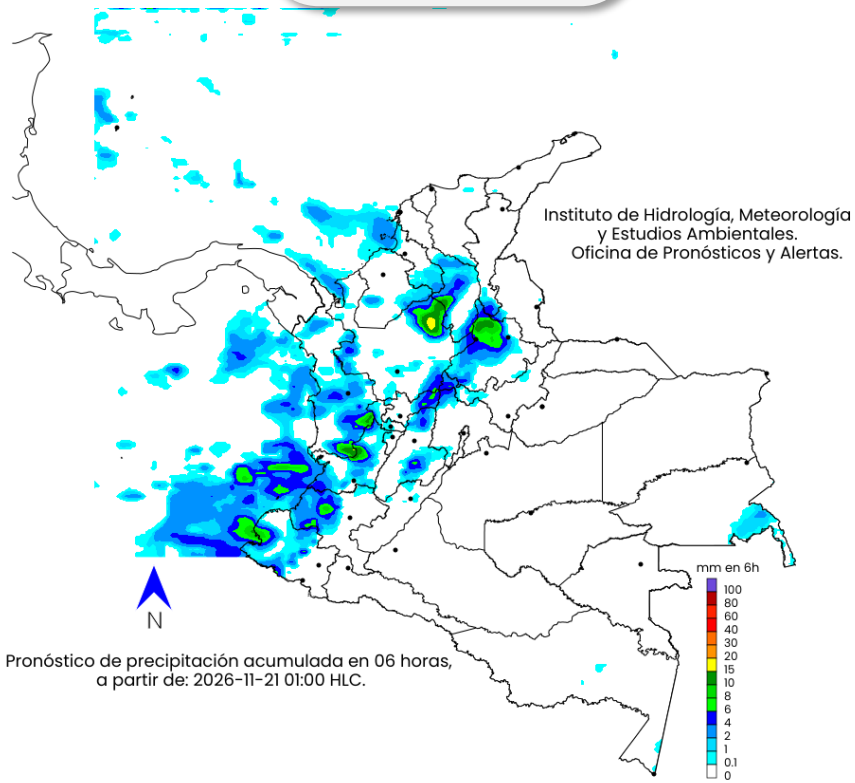

Pronóstico de precipitación acumulada en 06 horas,
a partir de: 2026-11-21 01:00 HLC.

Mañana

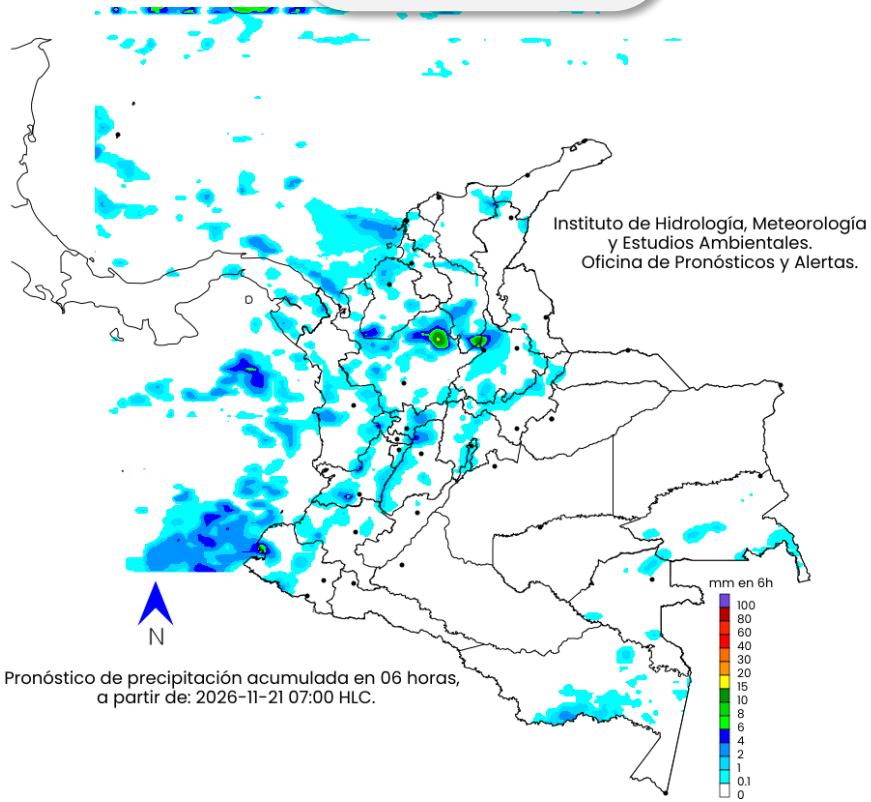

Pronóstico de precipitación acumulada en 06 horas,
a partir de: 2026-11-21 07:00 HLC.

mm en 6h

100
80
60
40
30
20
15
10
8
6
4
2
1
0.1
0

¿QUÉ SIGNIFICAN LOS COLORES?

- **Morado:** Probabilidad de lluvias muy fuertes.
- **Rojo:** Probabilidad de lluvias fuertes.
- **Naranja:** Probabilidad de precipitaciones de intensidad moderada a fuerte.
- **Amarillo:** Probabilidad de intensidad moderada.
- **Verde:** Probabilidad de precipitaciones de intensidad moderada.
- **Azul:** Probabilidad de intensidad baja.
- **Blanco:** Probabilidad ausencia de precipitaciones pronosticadas.

Pronóstico 21 de noviembre de 2026

Ambiente | IDEAM

Tarde

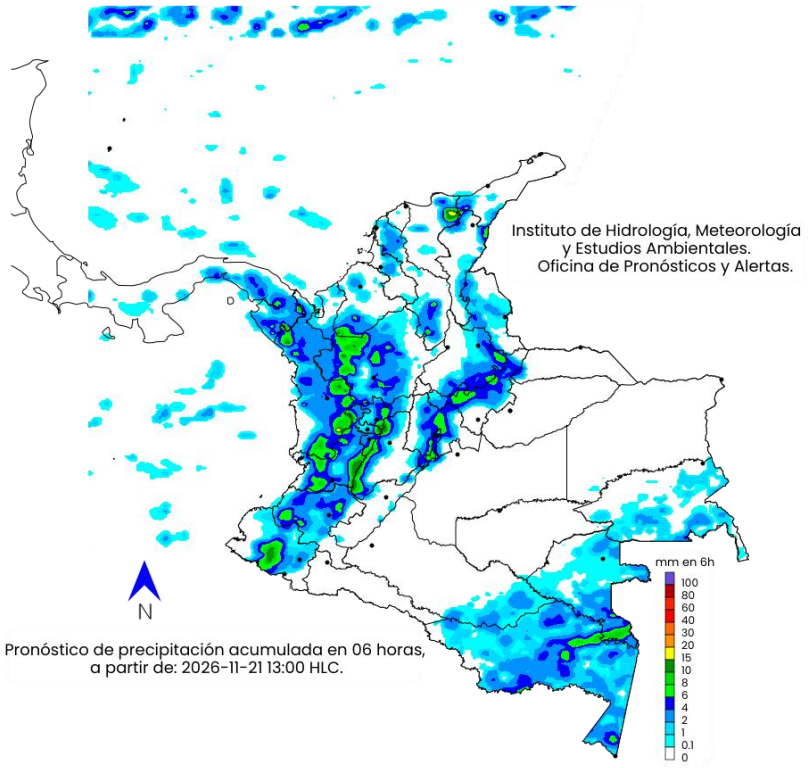

Pronóstico de precipitación acumulada en 06 horas,
a partir de: 2026-11-21 13:00 HLC.

Noche

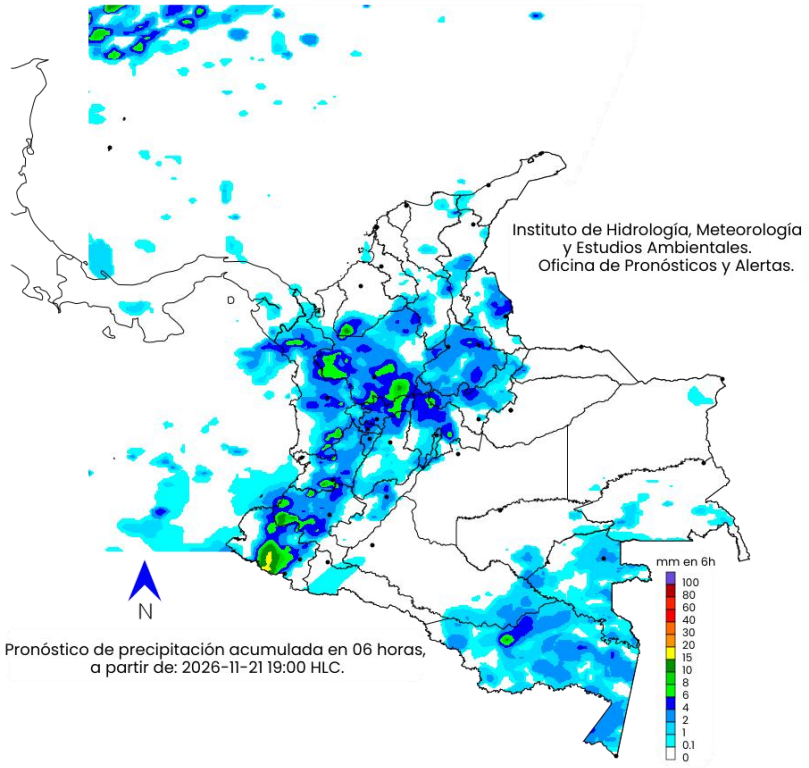

Pronóstico de precipitación acumulada en 06 horas,
a partir de: 2026-11-21 19:00 HLC.

mm en 6h

100
80
60
40
30
20
15
10
8
6
4
2
1
0.1
0

¿QUÉ SIGNIFICAN LOS COLORES?

- **Morado:** Probabilidad de lluvias muy fuertes.
- **Rojo:** Probabilidad de lluvias fuertes.
- **Naranja:** Probabilidad de precipitaciones de intensidad moderada a fuerte.
- **Amarillo:** Probabilidad de intensidad moderada.
- **Verde:** Probabilidad de precipitaciones de intensidad moderada.
- **Azul:** Probabilidad de intensidad baja.
- **Blanco:** Probabilidad ausencia de precipitaciones pronosticadas.

Pronóstico 22 de noviembre de 2026

Ambiente | IDEAM

Madrugada

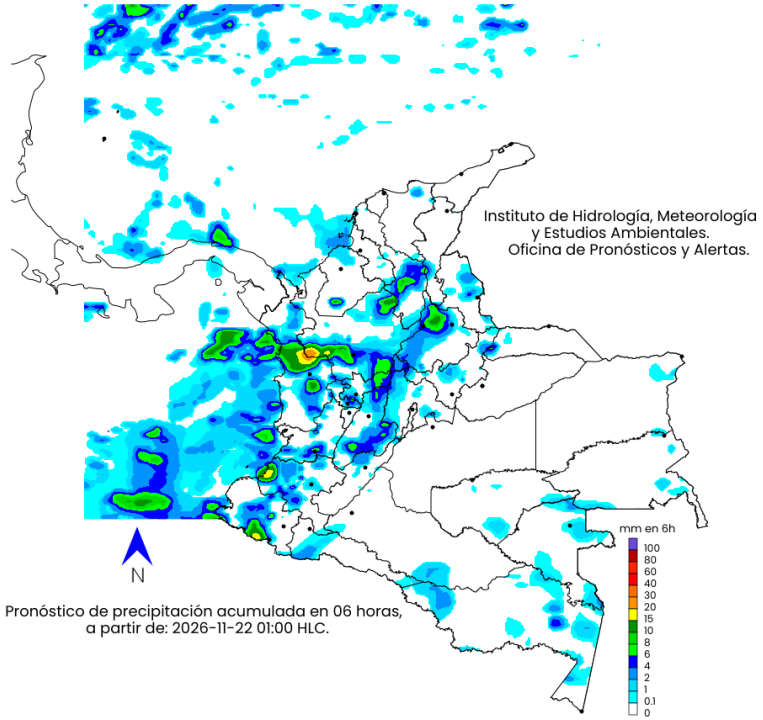

Pronóstico de precipitación acumulada en 06 horas,
a partir de: 2026-11-22 01:00 HLC.

Mañana

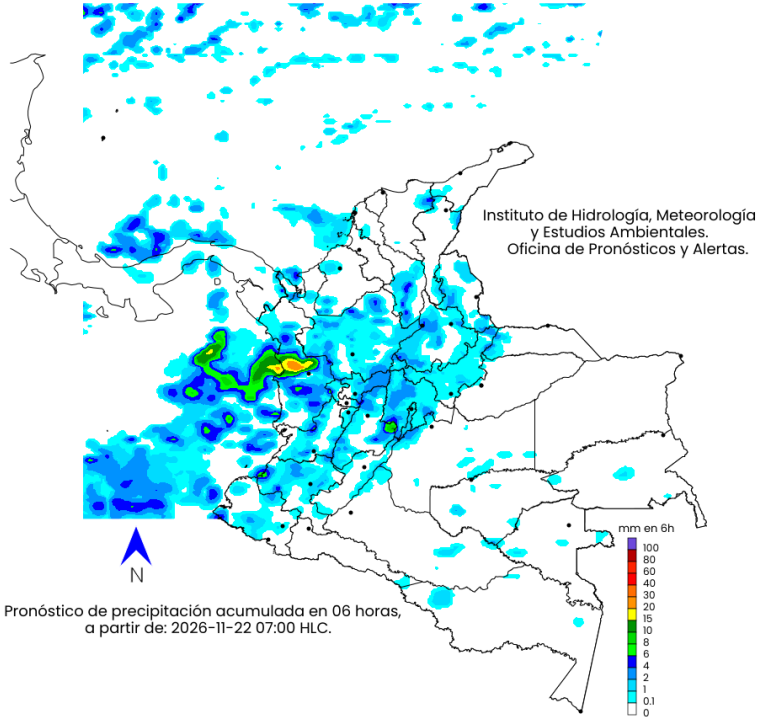

Pronóstico de precipitación acumulada en 06 horas,
a partir de: 2026-11-22 07:00 HLC.

mm en 6h

100
80
60
40
30
20
15
10
8
6
4
2
1
0.1
0

¿QUÉ SIGNIFICAN LOS COLORES?

- **Morado:** Probabilidad de lluvias muy fuertes.
- **Rojo:** Probabilidad de lluvias fuertes.
- **Naranja:** Probabilidad de precipitaciones de intensidad moderada a fuerte.
- **Amarillo:** Probabilidad de intensidad moderada.
- **Verde:** Probabilidad de precipitaciones de intensidad moderada.
- **Azul:** Probabilidad de intensidad baja.
- **Blanco:** Probabilidad ausencia de precipitaciones pronosticadas.

Pronóstico 22 de noviembre de 2026

Ambiente | IDEAM

Tarde

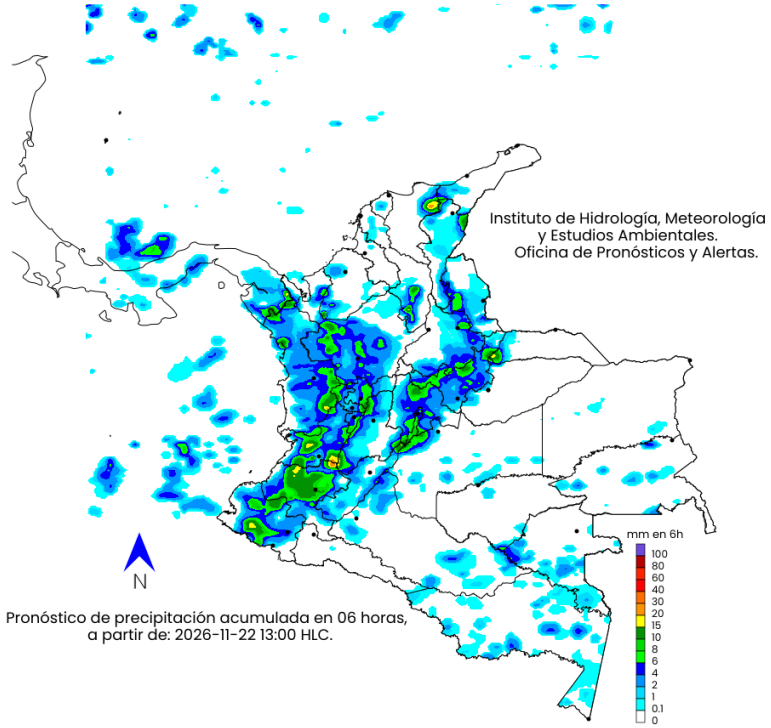

Pronóstico de precipitación acumulada en 06 horas,
a partir de: 2026-11-22 13:00 HLC.

Noche

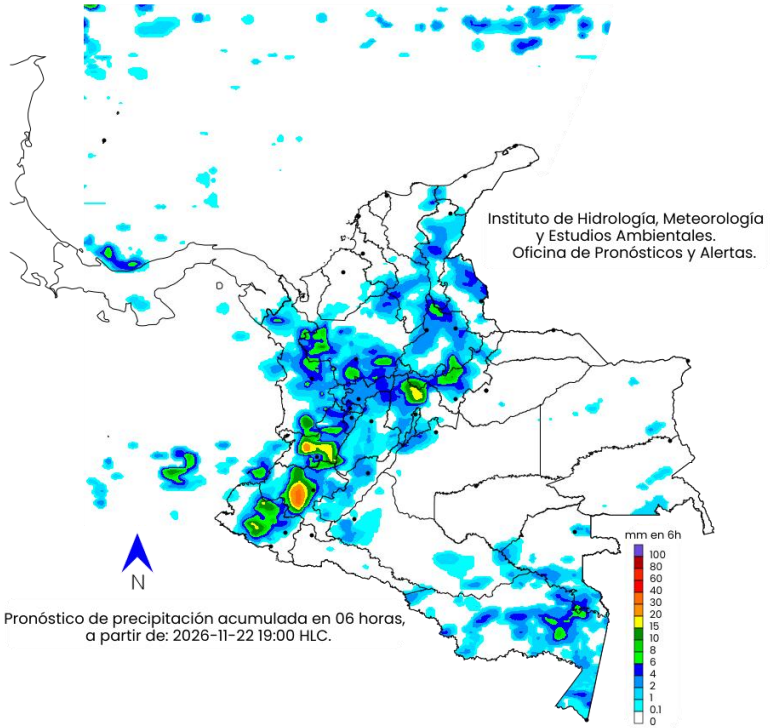

Pronóstico de precipitación acumulada en 06 horas,
a partir de: 2026-11-22 19:00 HLC.

mm en 6h

100
80
60
40
30
20
15
10
8
6
4
2
1
0.1
0

¿QUÉ SIGNIFICAN LOS COLORES?

- **Morado:** Probabilidad de lluvias muy fuertes.
- **Rojo:** Probabilidad de lluvias fuertes.
- **Naranja:** Probabilidad de precipitaciones de intensidad moderada a fuerte.
- **Amarillo:** Probabilidad de intensidad moderada.
- **Verde:** Probabilidad de precipitaciones de intensidad moderada.
- **Azul:** Probabilidad de intensidad baja.
- **Blanco:** Probabilidad ausencia de precipitaciones pronosticadas.

Resumen de Alertas Hidrológicas

Actualización: 19 de noviembre de 2026 16:00 HLC

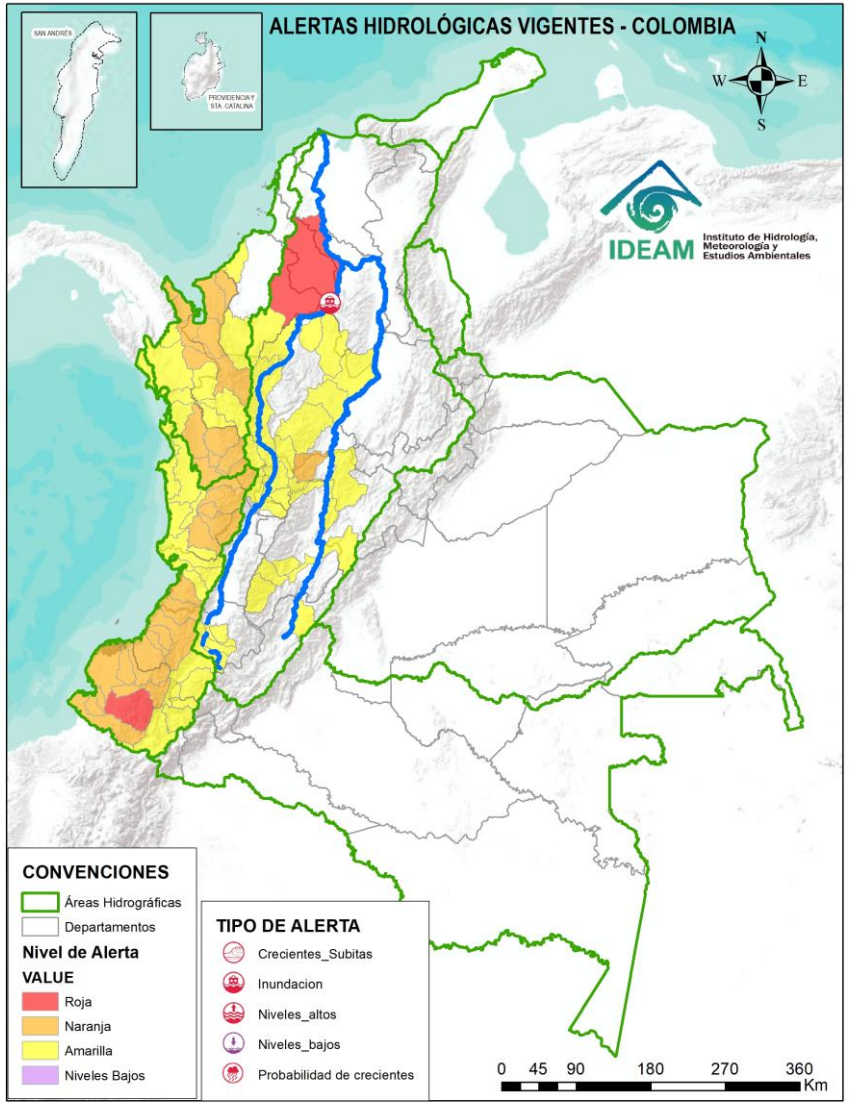

ALERTAS POR PROBABILIDAD DE CRECIENTES SÚBITAS Y/O INUNDACIONES

Área Hidrográfica	# de Subzonas
Magdalena Cauca	1
Pacífico	1
TOTAL	2

Área Hidrográfica	# de Subzonas
Pacífico	18
Caribe	13
Magdalena Cauca	1
TOTAL	32

Área Hidrográfica	# de Subzonas
Magdalena Cauca	31
Pacífico	14
Caribe	9
TOTAL	54

TOTAL ALERTAS HIDROLÓGICAS	88

ALERTAS PUNTUALES POR INUNDACIONES Y/O CRECIENTE SÚBITAS

Área Hidrográfica	# de Subzonas
Magdalena Cauca	1
TOTAL	1

ALERTAS PUNTUALES POR NIVELES BAJOS

Área Hidrográfica	# de Subzonas
TOTAL	0

Nota 1: Las alertas hidrológicas pueden ser corregidas y/o actualizadas en el futuro. No representa una certificación oficial del IDEAM.
Nota 2: Es probable que los eventos hidrológicos reportados en las alertas emitidas no se estén presentando sobre los ríos principales sino sobre sus afluentes.
Nota 3: El IDEAM le sugiere a la población ribereña estar muy atentos al comportamiento de los niveles de los ríos y atender las recomendaciones que la Unidad Nacional de Gestión del Riesgo de Desastres (UNGRD) emita para la implementación de medidas de contingencia ante posibles afectaciones por desbordamientos e inundaciones.
Nota 4: Dentro de las alertas emitidas no se contemplan aquellas asociadas a desabastecimientos. En caso de requerir información asociada a estos reportes consultar en contactenos@gestiondelriesgo.gov.co

FEWS COLOMBIA
Sistema de Pronósticos Hidrológicos y Alertas Tempranas

Consulte aquí el estado de los niveles en los ríos del país:
https://fews.ideam.gov.co/visorfews/nacional/estacion

Pronóstico de la Amenaza por Deslizamientos de Tierra

Actualización 19 de noviembre de 2026 | 16:00 HLC

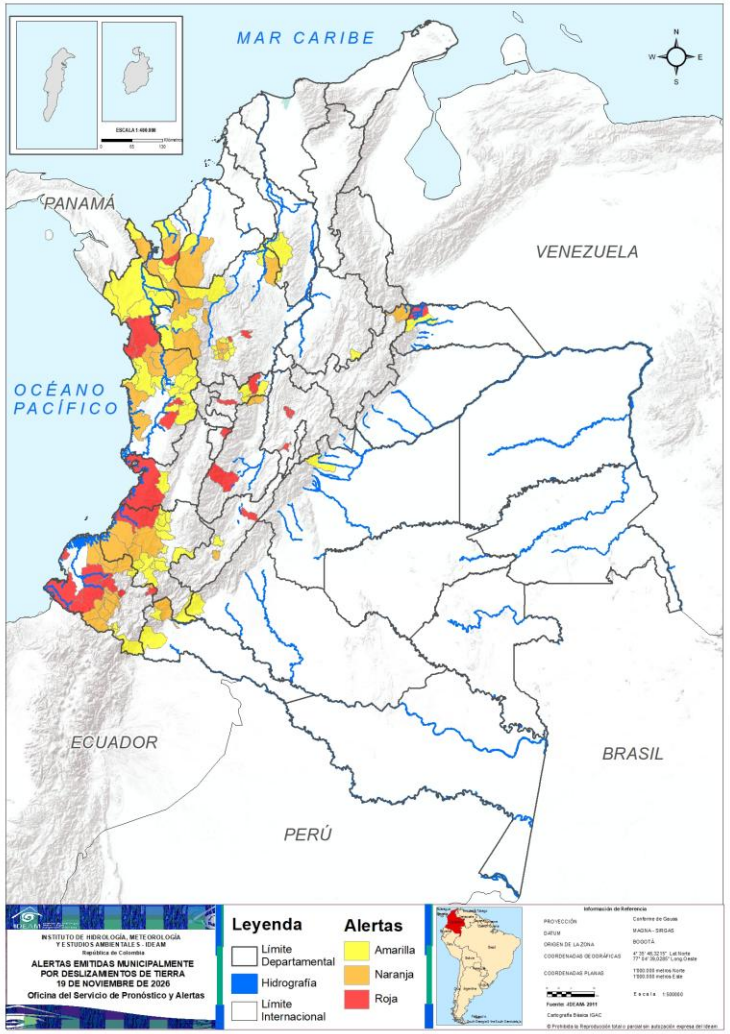

Municipios por regiones:

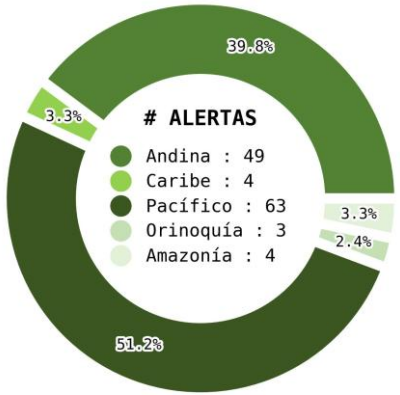

TOTAL MUNICIPIOS : 123
FECHA : 2026-11-19

DEPARTAMENTO	#
NARIÑO	6
CHOCÓ	4
CUNDINAMARCA	4
ANTIOQUIA	3
CALDAS	2
ARAUCA	1
CAUCA	1
HUILA	1
QUINDÍO	1
TOLIMA	1
VALLE DEL CAUCA	1
TOTAL	**25**

DEPARTAMENTO	#
ANTIOQUIA	11
NARIÑO	10
CAUCA	4
CHOCÓ	4
TOLIMA	2
CALDAS	1
HUILA	1
CÓRDOBA	1
PUTUMAYO	1
BOYACÁ	1
TOTAL	**36**

DEPARTAMENTO	#
ANTIOQUIA	16
CAUCA	14
CHOCÓ	14
NARIÑO	4
CALDAS	3
BOLÍVAR	2
PUTUMAYO	2
ARAUCA	1
HUILA	1
VALLE DEL CAUCA	1
CAQUETÁ	1
CÓRDOBA	1
META	1
SANTANDER	1
TOTAL	**62**

Pronóstico de la Amenaza por Incendios de la Cobertura Vegetal

IDEAM

Actualización: 19 de noviembre de 2026 | 16:00 HLC

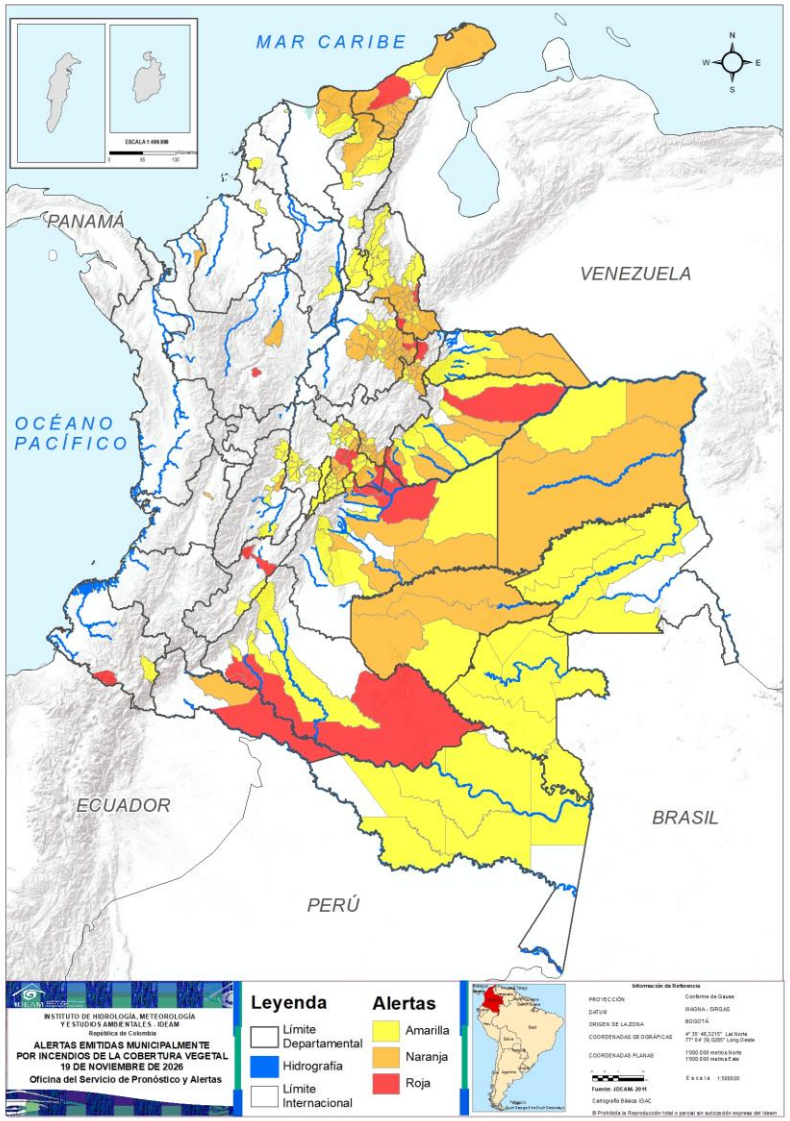

Municipios por regiones:

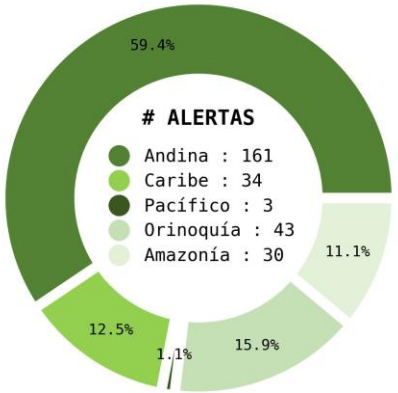

TOTAL MUNICIPIOS : 271

FECHA : 2026-11-19

DEPARTAMENTO	#
CUNDINAMARCA	5
CAQUETÁ	4
META	4
NORTE DE SANTANDER	4
CASANARE	3
BOYACÁ	1
LA GUAJIRA	1
PUTUMAYO	1
SANTANDER	1
HUILA	1
NARIÑO	1
ANTIOQUIA	1
TOTAL	**27**

DEPARTAMENTO	#
SANTANDER	26
BOYACÁ	20
NORTE DE SANTANDER	13
LA GUAJIRA	11
CUNDINAMARCA	10
META	7
CASANARE	4
ARAUCA	3
GUAVIARE	3
VICHADA	3
MAGDALENA	2
ANTIOQUIA	2
PUTUMAYO	1
CESAR	1
TOLIMA	1
VALLE DEL CAUCA	1
TOTAL	**108**

DEPARTAMENTO	#
CUNDINAMARCA	36
NORTE DE SANTANDER	13
SANTANDER	11
CESAR	11
META	9
BOYACÁ	7
CASANARE	7
AMAZONAS	6
TOLIMA	6
VAUPÉS	6
CAQUETÁ	4
GUAINÍA	4
LA GUAJIRA	2
ARAUCA	2
BOLÍVAR	2
HUILA	2
MAGDALENA	2
ATLÁNTICO	1
BOGOTÁ, D.C.	1
GUAVIARE	1
NARIÑO	1
SUCRE	1
VICHADA	1
TOTAL	**136**

Andrés Eduardo Herkrath Sanclemente | Director General
TC. Diana Carolina Rueda | Jefe (e) Oficina del Servicio de Pronósticos y Alertas

Elaboró:
OFICINA DEL SERVICIO DE PRONÓSTICO Y ALERTAS

Profesionales de Turno:

Miguel Ángel Moreno Rodríguez (Meteorología).
Juan Carlos Loaiza Quintero (Hidrología).
Hernando Villamizar Orozco (Deslizamientos de tierra).
Leonardo Ruales Hernández (Incendios de la cobertura vegetal).

Página web: https://www.ideam.gov.co/
Correos electrónicos: servicio@ideam.gov.co, alertas@ideam.gov.co
Calle 25D N° 96B - 70, piso 3. Bogotá D.C.
Teléfono: 601-3527160 ext. 1334-1336.