# Pronóstico de la Amenaza por Incendios de la Cobertura Vegetal

IDEAM

## Boletín No.

## 324

**Actualización: 20 de noviembre de 2026 – 12:00 HLC.**
**Alertas vigentes hasta: 21 de noviembre de 2026 – 12:00 HLC.**

**Alerta ROJA**

**PARA TOMAR ACCIÓN** Advierte a los sistemas de prevención y atención de desastres sobre la amenaza que puede ocasionar un fenómeno con efectos adversos sobre la población, el cual requiere la atención inmediata por parte de la población y de los cuerpos de atención y socorro. Se emite una alerta sólo cuando la identificación de un evento extraordinario indique la probabilidad de amenaza inminente y cuando la gravedad del fenómeno implique la movilización de personas y equipos, interrumpiendo el normal desarrollo de sus actividades cotidianas.

**Alerta NARANJA**

**PARA PREPARARSE** Indica la presencia de un fenómeno. No implica amenaza inmediata y como tanto es catalogado como un mensaje para informarse y prepararse. El aviso implica vigilancia continua ya que las condiciones son propicias para el desarrollo de un fenómeno, sin que se requiera permanecer alerta.

**Alerta AMARILLA**

**PARA INFORMARSE** Es un mensaje oficial por el cual se difunde información. Por lo regular se refiere a eventos observados o registrados y puede contener algunos elementos de pronóstico a manera de orientación. Por sus características pretéritas y futuras difiere del aviso y de la alerta, y por lo general no está encaminado a alertar sino a informar

**CONDICIONES NORMALES**

**CONDICIONES NORMALES** La información que se suministra se encuentra dentro de los rangos normales.



# RESUMEN

Debido a la precipitación y temperatura máxima que se han dado en los últimos días, se presentan condiciones de:

**Alerta Alta:** En municipios de los departamentos de Arauca, Boyacá, Caquetá, Casanare, Cesar, Cundinamarca, La Guajira, Magdalena, Meta, Norte de Santander, Putumayo, Santander y Vichada.

**Alerta Moderada:** En algunos municipios de los departamentos de Amazonas, Antioquia, Arauca, Boyacá, Caquetá, Casanare, Cesar, Cundinamarca, Guainía, Guaviare, Huila, La Guajira, Magdalena, Meta, Nariño, Norte de Santander, Santander, Vaupés y Vichada.

**Alerta Baja:** En algunos municipios de las regiones Amazonía, Andina, Caribe, Orinoquía y Pacífico

**Mapa de Pronóstico de la Amenaza por Incendios de la Cobertura Vegetal**

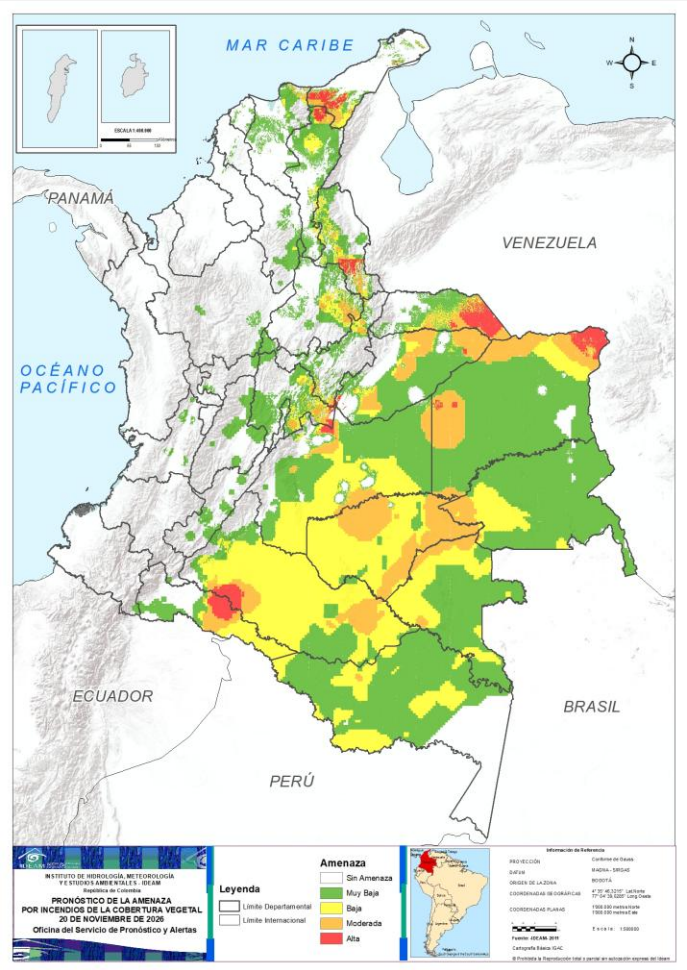

# Pronóstico de la Amenaza por Incendios de la Cobertura Vegetal

## Gráfica de seguimiento de alertas por pronóstico de la amenaza de incendios de la cobertura vegetal para Colombia durante los últimos 30 días

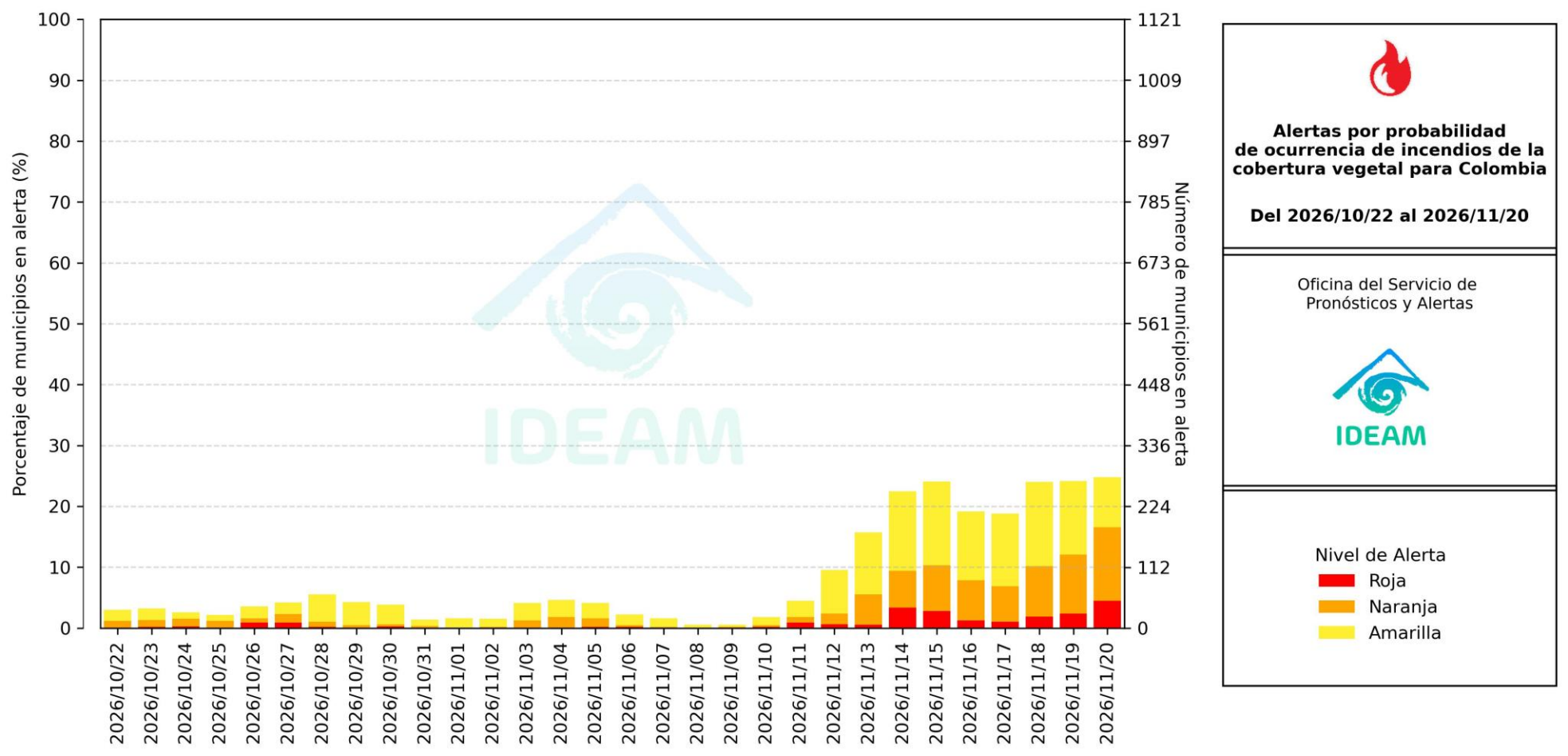


El eje horizontal presenta la fecha de evaluación de las alertas, el eje vertical izquierdo el porcentaje de municipios* en alerta y el eje vertical derecho el número total de éstos; categorizando las alertas en una barra apilada según su nivel de amenaza: alta (rojo), moderada (naranja) y baja (amarillo).

** Municipios oficiales registrados por el DANE representado el 100% (1121 municipios) a la fecha.*

# Pronóstico de la Amenaza por Incendios de la Cobertura Vegetal

**Actualización: 20 de noviembre de 2026 | 12:00 HLC**

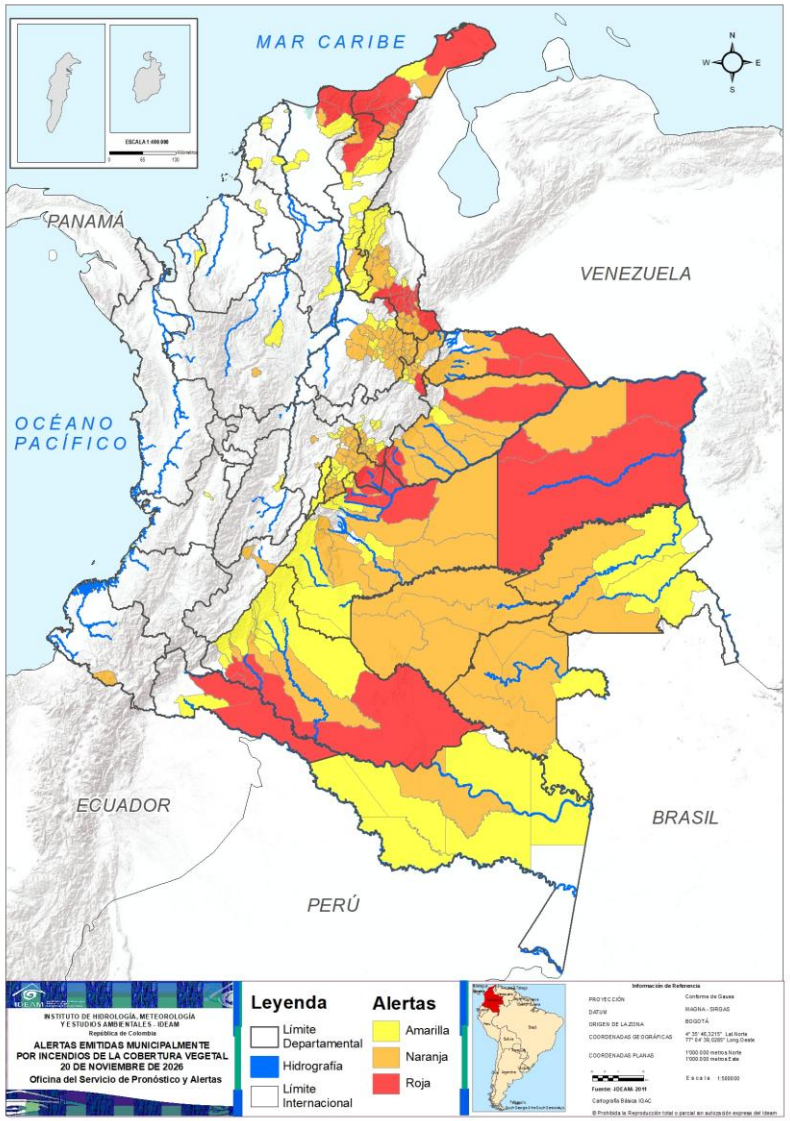


Municipios por regiones:

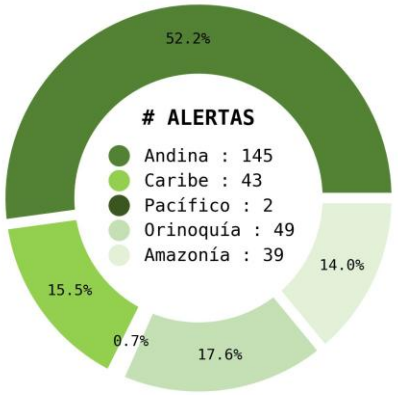


TOTAL MUNICIPIOS : 278

FECHA : 2026-11-20

| DEPARTAMENTO | # |
|---|---|
| NORTE DE SANTANDER | 13 |
| LA GUAJIRA | 8 |
| META | 5 |
| CAQUETÁ | 4 |
| CASANARE | 4 |
| ARAUCA | 3 |
| VICHADA | 3 |
| BOYACÁ | 2 |
| CUNDINAMARCA | 2 |
| MAGDALENA | 2 |
| PUTUMAYO | 2 |
| CESAR | 1 |
| SANTANDER | 1 |
| **TOTAL** | **50** |

| DEPARTAMENTO | # |
|---|---|
| SANTANDER | 27 |
| CUNDINAMARCA | 23 |
| BOYACÁ | 22 |
| META | 13 |
| NORTE DE SANTANDER | 12 |
| CASANARE | 10 |
| LA GUAJIRA | 5 |
| VAUPÉS | 4 |
| GUAVIARE | 4 |
| CAQUETÁ | 3 |
| GUAINÍA | 3 |
| ARAUCA | 2 |
| CESAR | 2 |
| MAGDALENA | 1 |
| VICHADA | 1 |
| AMAZONAS | 1 |
| ANTIOQUIA | 1 |
| HUILA | 1 |
| NARIÑO | 1 |
| **TOTAL** | **136** |

| DEPARTAMENTO | # |
|---|---|
| CESAR | 13 |
| BOYACÁ | 12 |
| SANTANDER | 10 |
| CUNDINAMARCA | 9 |
| CAQUETÁ | 7 |
| META | 7 |
| NORTE DE SANTANDER | 6 |
| AMAZONAS | 6 |
| MAGDALENA | 3 |
| ATLÁNTICO | 3 |
| BOLÍVAR | 3 |
| ANTIOQUIA | 2 |
| GUAINÍA | 2 |
| VAUPÉS | 2 |
| CASANARE | 1 |
| LA GUAJIRA | 1 |
| PUTUMAYO | 1 |
| BOGOTÁ, D.C. | 1 |
| SUCRE | 1 |
| TOLIMA | 1 |
| VALLE DEL CAUCA | 1 |
| **TOTAL** | **92** |

# Pronóstico de la Amenaza por Incendios de la Cobertura Vegetal

# REGIÓN CARIBE

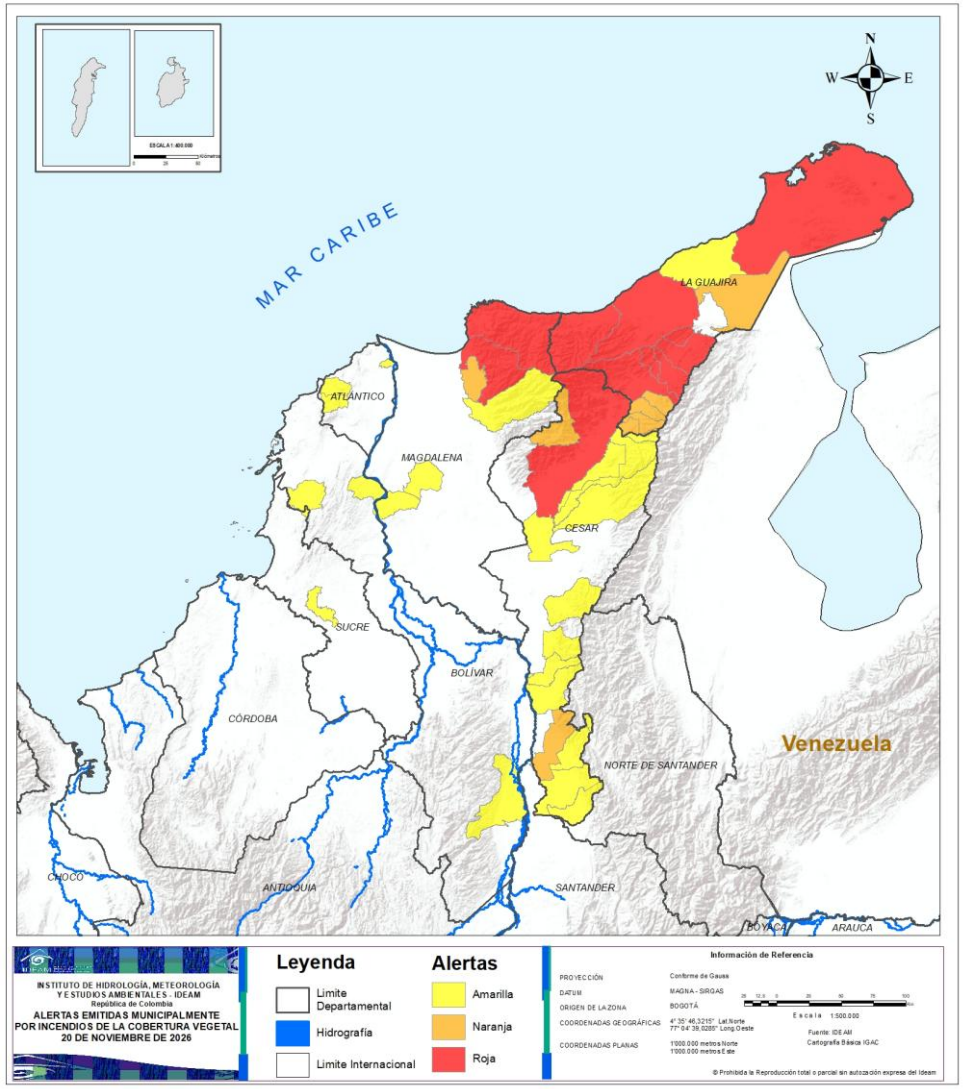


| ALERTA | SITIOS PARA LOS CUALES SE GENERA LA ALERTA |
|---|---|
| | CESAR : Valledupar.<br>LA GUAJIRA : Barrancas, Dibulla, Distracción, Fonseca, Hatonuevo, Riohacha, San Juan Del Cesar, Uribia.<br>MAGDALENA : Ciénaga, Santa Marta. |
| | CESAR : Aguachica, Pueblo Bello.<br>LA GUAJIRA : El Molino, La Jagua Del Pilar, Maicao, Urumita, Villanueva.<br>MAGDALENA : Zona Bananera. |
| | ATLÁNTICO : Luruaco, Piojó, Soledad.<br>BOLÍVAR : El Guamo, María La Baja, Simití.<br>CESAR : Agustín Codazzi, Curumaní, El Paso, González, La Gloria, La Paz, Manaure Balcón Del Cesar, Pailitas, Pelaya, Río De Oro, San Alberto, San Diego, San Martín.<br>LA GUAJIRA : Manaure.<br>MAGDALENA : Aracataca, Chivolo, Tenerife.<br>SUCRE : Corozal. |

# Pronóstico de la Amenaza por Incendios de la Cobertura Vegetal

# REGIÓN ANDINA

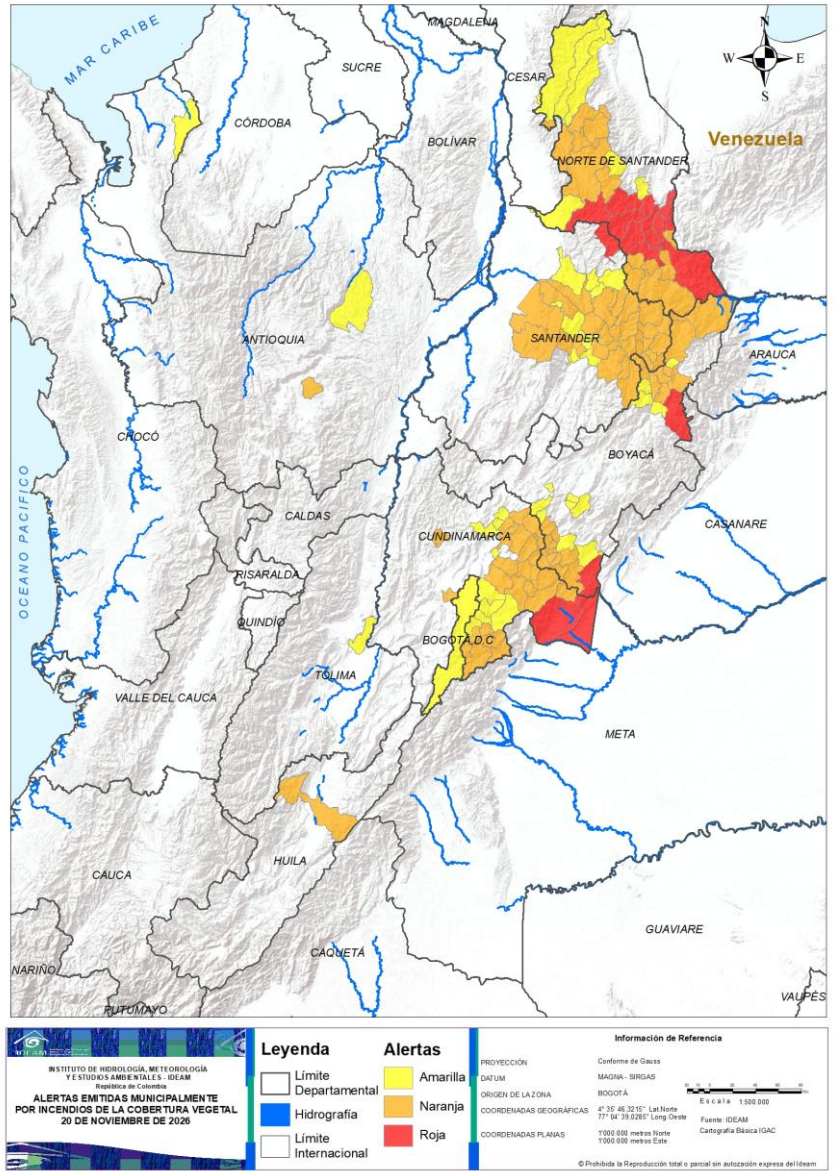


| ALERTA | SITIOS PARA LOS CUALES SE GENERA LA ALERTA |
|---|---|
| ⚠ | BOYACÁ : Chita, San Luis De Gaceno.<br>CUNDINAMARCA : Medina, Paratebueno.<br>NORTE DE SANTANDER : Arboledas, Bochalema, Chinácota, Cucutilla, Cáchira, Durania, Los Patios, Pamplona, Pamplonita, Ragonvalia, Salazar, Toledo, Villa Del Rosario.<br>SANTANDER : Suratá. |
| ⚠ | ANTIOQUIA : San Vicente Ferrer.<br>BOYACÁ : Almeida, Boavita, Chiscas, Chivor, Covarachía, Cubará, El Cocuy, Guacamayas, Guateque, Guayatá, La Capilla, La Uvita, Macanal, Pachavita, Panqueba, San Mateo, Santa María, Somondoco, Sutatenza, Tenza, Tipacoque, Úmbita.<br>CUNDINAMARCA : Chocontá, Cucunubá, Cáqueza, Fosca, Gachalá, Gachetá, Gama, Guasca, Guatavita, Guayabetal, Gutiérrez, Junín, Lenguazaque, Machetá, Manta, Quetame, Suesca, Tibirita, Ubalá, Une, Villapinzón, Mosquera, Vergara.<br>HUILA : Neiva.<br>NORTE DE SANTANDER : Chitagá, Cácota, Hacarí, Herrán, La Playa, Labateca, Mutiscua, Ocaña, San Calixto, Silos, Villa Caro, Ábrego.<br>SANTANDER : Aratoca, Barichara, Betulia, Capitanejo, Carcasí, Cepitá, Cerrito, Concepción, Curití, El Carmen De Chucurí, Enciso, Galán, Girón, Guaca, Los Santos, Macaravita, Mogotes, Molagavita, Málaga, Onzaga, Piedecuesta, San Andrés, San Joaquín, San José De Miranda, San Miguel, San Vicente De Chucurí, Santa Bárbara. |

# Pronóstico de la Amenaza por Incendios de la Cobertura Vegetal

# REGIÓN ANDINA

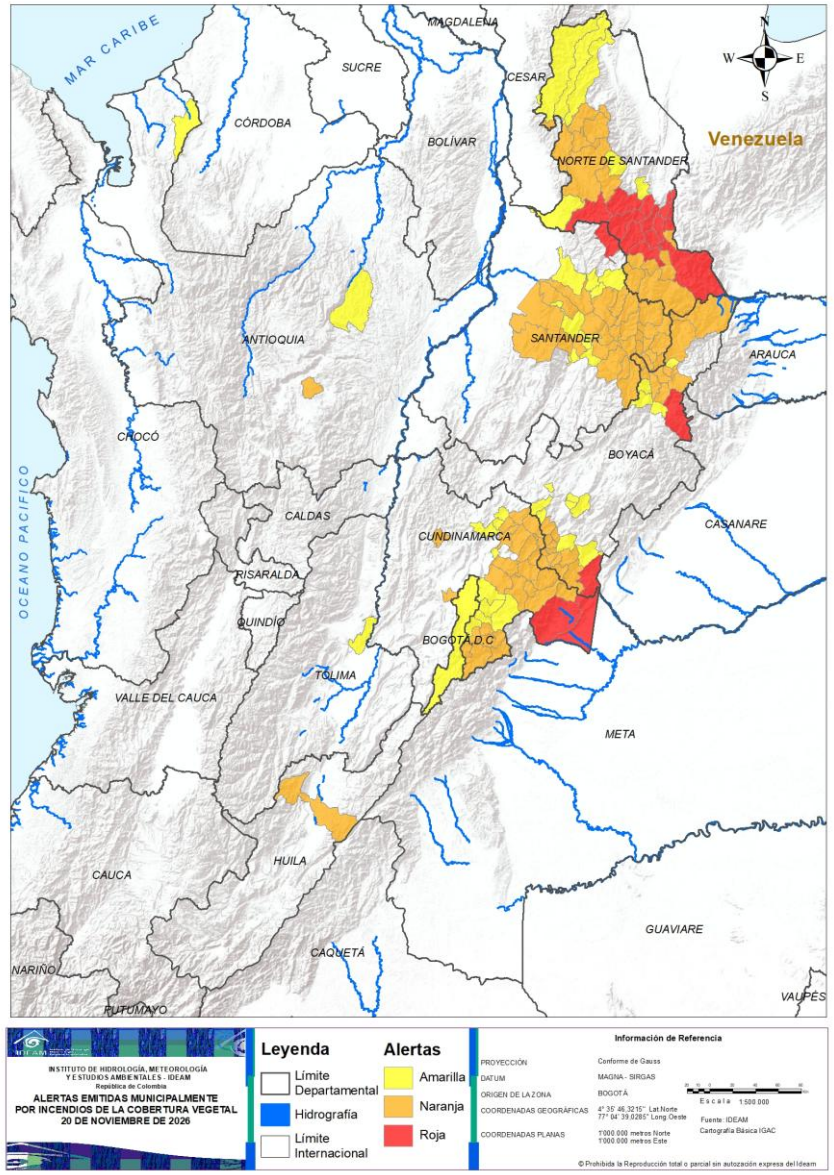


| ALERTA | SITIOS PARA LOS CUALES SE GENERA LA ALERTA |
|---|---|
| ⚠ | ANTIOQUIA : Amalfi, San Pedro De Urabá.<br>BOGOTÁ, D.C. : Bogotá, D.C..<br>BOYACÁ : Campohermoso, Ciénega, Cucaita, El Espino, Garagoa, Jericó, Rondón, Soatá, Susacón, Turmequé, Ventaquemada, Viracachá.<br>CUNDINAMARCA : Chipaque, Choachí, Fómeque, Gachancipá, La Calera, Sutatausa, Tausa, Ubaque, Villa De San Diego De Ubaté.<br>NORTE DE SANTANDER : Bucarasica, Convención, El Carmen, La Esperanza, Santiago, Teorama.<br>SANTANDER : Bucaramanga, Cabrera, Floridablanca, Jordán, Lebrija, Palmar, San Gil, Tona, Villanueva, Zapatoca.<br>TOLIMA : Coello. |

# Pronóstico de la Amenaza por Incendios de la Cobertura Vegetal

# REGIÓN PACÍFICO




| ALERTA | SITIOS PARA LOS CUALES SE GENERA LA ALERTA |
|---|---|
| ⚠ | NARIÑO : Cumbal. |
| ⚠ | VALLE DEL CAUCA : Andalucía. |

# Pronóstico de la Amenaza por Incendios de la Cobertura Vegetal

# REGIÓN ORINOQUÍA

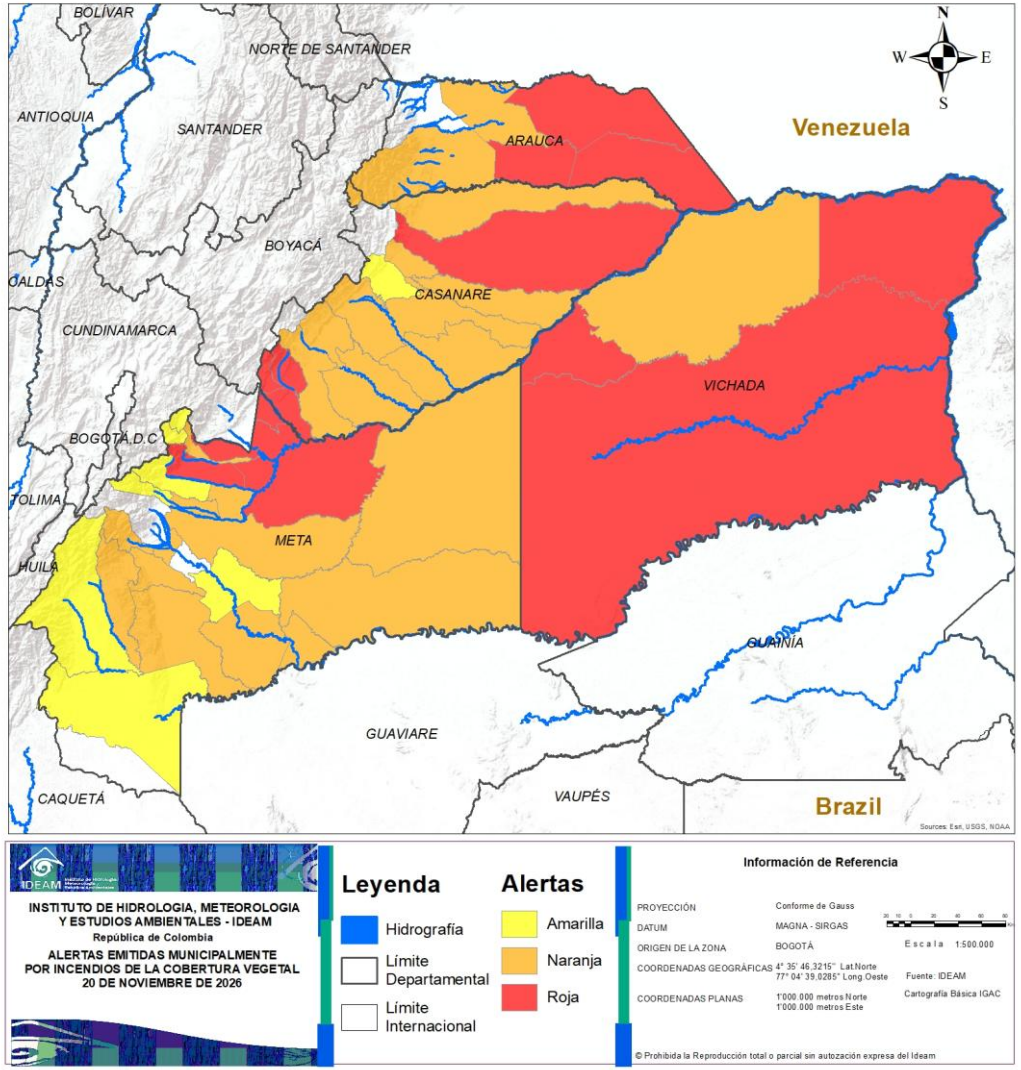


| ALERTA | SITIOS PARA LOS CUALES SE GENERA LA ALERTA |
|---|---|
| | ARAUCA : Arauca, Cravo Norte, Puerto Rondón.<br>CASANARE : Monterrey, Paz De Ariporo, Sabanalarga, Villanueva.<br>META : Barranca De Upía, Cabuyaro, Cumaral, Puerto López, Villavicencio.<br>VICHADA : Cumaribo, Puerto Carreño, Santa Rosalía. |
| | ARAUCA : Arauquita, Tame.<br>CASANARE : Aguazul, Hato Corozal, La Salina, Maní, Orocué, Pore, San Luis De Palenque, Tauramena, Trinidad, Yopal.<br>META : Castilla La Nueva, Granada, Lejanías, Mapiripán, Mesetas, Puerto Concordia, Puerto Gaitán, Puerto Rico, Restrepo, San Carlos De Guaroa, San Juan De Arama, San Martín, Vistahermosa.<br>VICHADA : La Primavera. |
| | CASANARE : Nunchía.<br>META : Acacías, El Calvario, Guamal, La Macarena, Puerto Lleras, San Juanito, Uribe. |

# Pronóstico de la Amenaza por Incendios de la Cobertura Vegetal

# REGIÓN AMAZONIA

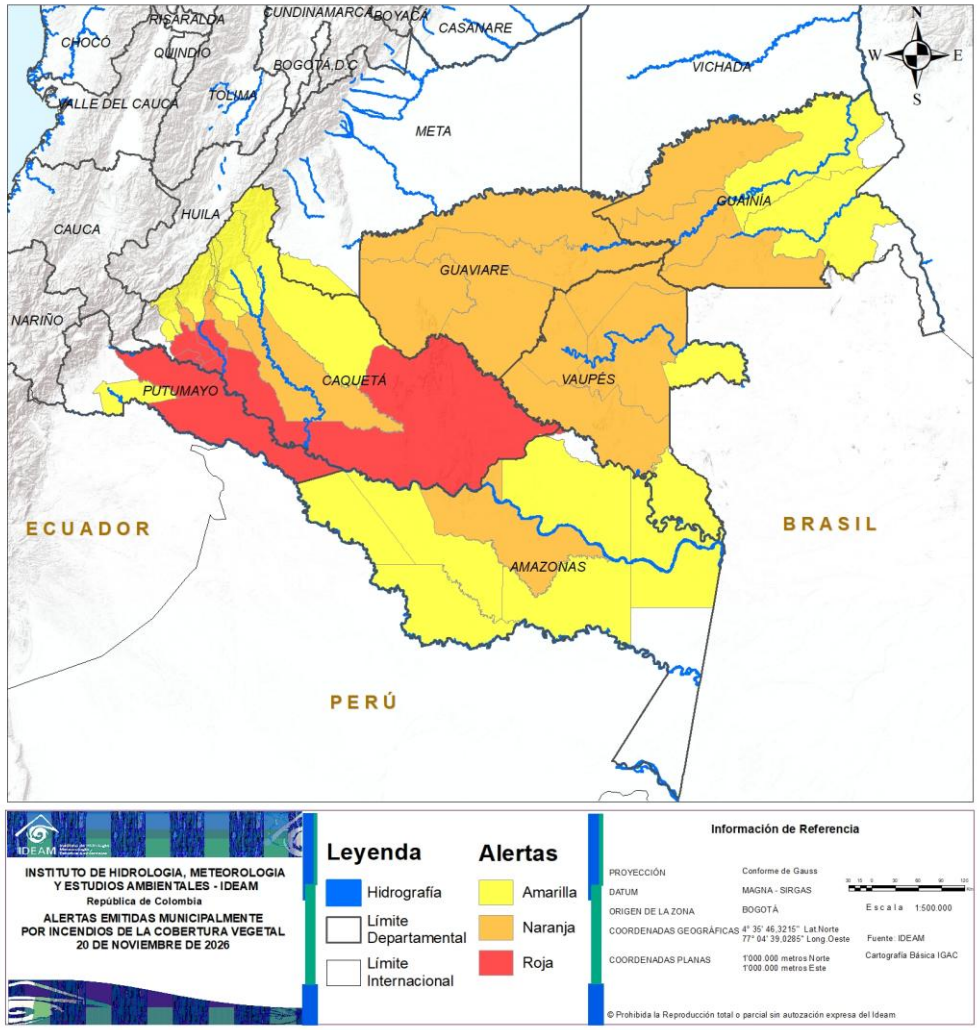


| ALERTA | SITIOS PARA LOS CUALES SE GENERA LA ALERTA |
|---|---|
| | CAQUETÁ : Milán, Solano, Solita, Valparaíso.<br>PUTUMAYO : Puerto Guzmán, Puerto Leguízamo. |
| | AMAZONAS : Puerto Santander.<br>CAQUETÁ : Cartagena Del Chairá, La Montañita, Morelia.<br>GUAINÍA : Barrancominas, Morichal, Pana Pana.<br>GUAVIARE : Calamar, El Retorno, Miraflores, San José Del Guaviare.<br>VAUPÉS : Carurú, Mitú, Pacoa, Papunahua. |
| | AMAZONAS : El Encanto, La Chorrera, La Pedrera, Mirití - Paraná, Puerto Alegría, Puerto Arica.<br>CAQUETÁ : Albania, Belén De Los Andaquíes, El Doncello, El Paujíl, Florencia, Puerto Rico, San Vicente Del Caguán.<br>GUAINÍA : Inírida, Puerto Colombia.<br>PUTUMAYO : Puerto Asís.<br>VAUPÉS : Taraira, Yavaraté. |

# DEFINICIONES Y RECOMENDACIONES



| DEFINICIONES | RECOMENDACIONES |
|---|---|
| Amenaza: Peligro latente de que un evento físico de origen natural, o causado, o inducido por la acción humana de manera accidental, se presente con una severidad suficiente para causar pérdida de vidas, lesiones u otros impactos en la salud, así como también daños y pérdidas en los bienes, la infraestructura, los medios de sustento, la prestación de servicios y los recursos ambientales (Ley 1523 de 2012).<br><br>Conato (Incendio): Fuego de origen natural o antrópico que afecta o destruye una extensión inferior a 5.000 m2, de cualquier tipo de cobertura vegetal, ya sea en zona urbana o rural.<br><br>Incendio de la cobertura vegetal: Fuego sobre la cobertura vegetal de origen natural o antrópico que se propaga sin control, que causa perturbaciones ecológicas afectando o destruyendo una extensión superior a 5.000 m2, ya sea en zona urbana o rural, que responde al tipo de vegetación, cantidad de combustible, oxígeno, condiciones meteorológicas, topografía, actividades humanas, entre otras.<br><br>Incendio forestal: Un incendio forestal es un "fuego que, cualquiera sea su origen, se propaga sin control en terrenos rurales a través de vegetación leñosa, arbustiva o herbácea, ya sea viva o muerta". Es decir, no solo se queman los árboles, sino que se destruye todo un ecosistema de especies vegetales silvestres y también animales que habitan en estos terrenos. (Conaf, 2019) | A la comunidad en general, a los turistas y caminantes apagar debidamente las fogatas y no dejar residuos tipo vidrio que sirvan como elementos concentradores de la radiación solar e igualmente reportar a las autoridades en caso de ocurrencia de incendios.<br><br>A los consejos departamentales y municipales, las autoridades ambientales regionales y locales, mantener activos los planes de prevención y atención de incendios con el fin de evitar la ocurrencia y propagación de los mismos especialmente en áreas de reserva forestal y del Sistema Nacional de Parques Nacionales Naturales.<br><br>A los sistemas regionales y locales de bomberos disponer de los elementos necesarios para la atención oportuna de eventos de incendio de la cobertura vegetal |

# Pronóstico de la Amenaza por Incendios de la Cobertura Vegetal

**Andrés Herkrath Sanclemente| Director General**
**TC. Diana Carolina Rueda Dimate| Jefe (E) Oficina del Servicio de Pronóstico y Alertas**

**Elaboró:**
Leonardo Ruales Hernández (Profesional de turno).

**OFICINA DEL SERVICIO DE PRONÓSTICO Y ALERTAS**
http://www.ideam.gov.co
**Correos electrónicos**: servicio@ideam.gov.co, alertas@ideam.gov.co
Calle 25D N° 96B - 70, piso 3. Bogotá, D.C.
Teléfono: 3075625 ext. 1334 -1336.

**VISITA NUESTRAS REDES SOCIALES**

InstitutoIDEAM

@IDEAMColombia

IdeamColombia

Ideam.Instituto

