# Pronóstico nacional del tiempo para los días 22, 23 y 24 de noviembre de 2026 N° 325

Oficina del Servicio de Pronósticos y Alertas

**Actualización: 21 de noviembre de 2026 – 16:00 HLC**

# Guía de interpretación de los mapas de pronóstico

**1 JORNADA PRONOSTICADA**

Indica para qué periodo del día se realizó el pronóstico

Noche

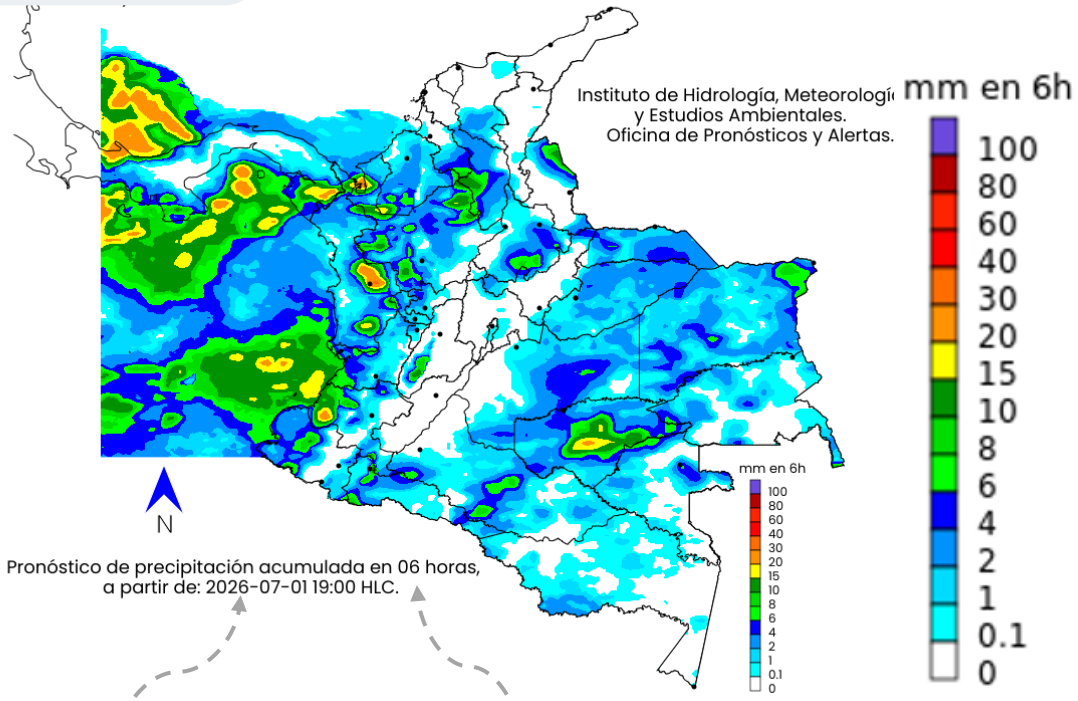


**2 FECHA Y HORA DEL PRONÓSTICO**

Desde que hora del día se inicia el acumulado de la lluvia

**3 PERIODO DE TIEMPO ACUMULADO**

Tiempo total que abarca el acumulado de lluvias

**En el ejemplo,** el mapa muestra la lluvia pronosticada para la **noche del 01 de julio de 2026**, **acumulada en 06 horas** (desde las 19:00 HLC del 01 de julio hasta las 1:00 HLC del día 02 de julio).

## ¿ QUÉ ES ESTE MAPA?

Es el resultado del **análisis** realizado por los meteorólogos del Ideam, basado en la **interpretación** de las condiciones sinópticas, imágenes satelitales, radares y otros instrumentos meteorológicos, así como, simulaciones realizadas por modelos numéricos.

## ¿QUÉ REPRESENTA ESTE MAPA?

Muestra **las condiciones más probables** de precipitaciones acumuladas en el periodo, fecha y jornada indicada.

## ¿QUÉ SIGNIFICAN LOS COLORES?

- **Morado:** Probabilidad de lluvias muy fuertes.
- **Rojo:** Probabilidad de lluvias fuertes.
- **Naranja:** Probabilidad de precipitaciones de intensidad moderada a fuerte.
- **Amarillo:** Probabilidad de intensidad moderada.
- **Verde:** Probabilidad de precipitaciones de intensidad moderada.
- **Azul:** Probabilidad de intensidad baja.
- **Blanco:** Probabilidad ausencia de precipitaciones pronosticadas.

# Pronóstico 22 de noviembre de 2026

Ambiente | IDEAM

## Madrugada

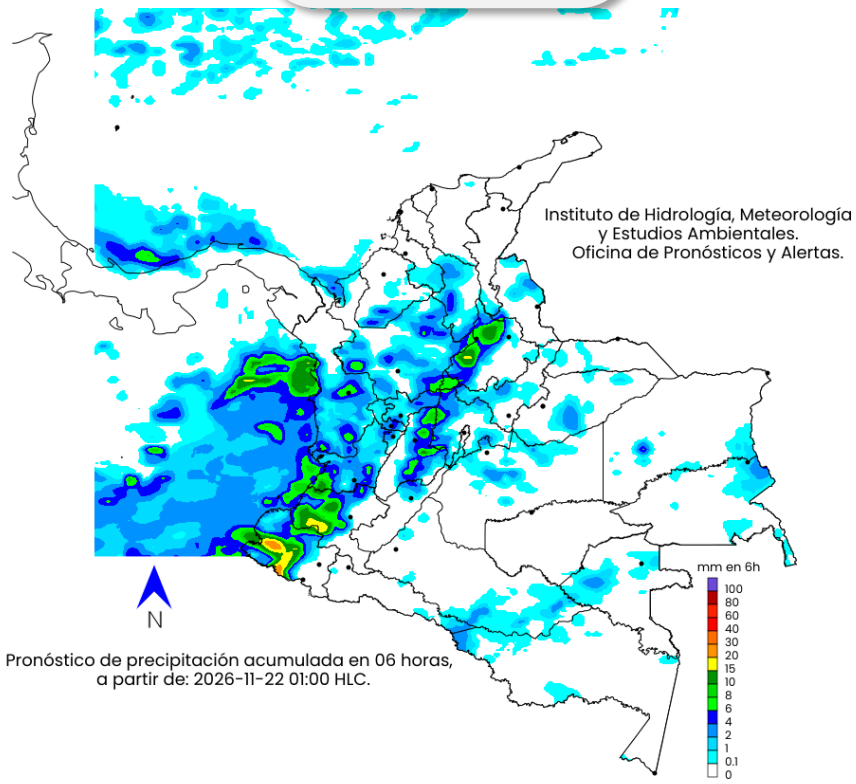


Pronóstico de precipitación acumulada en 06 horas,
a partir de: 2026-11-22 01:00 HLC.

## Mañana

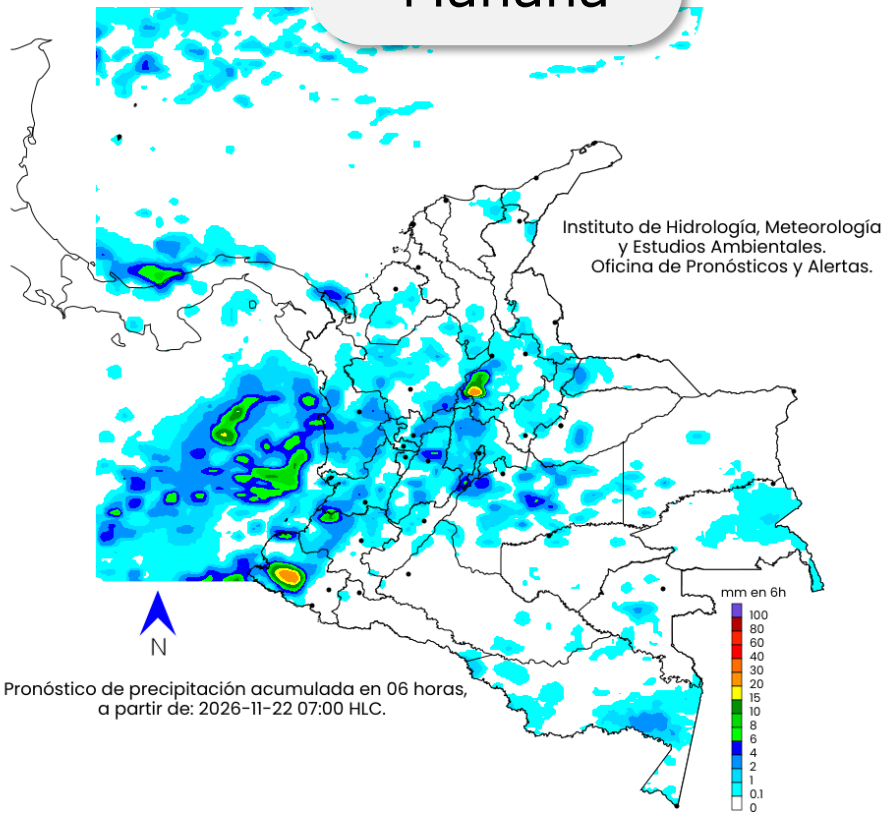


Pronóstico de precipitación acumulada en 06 horas,
a partir de: 2026-11-22 07:00 HLC.

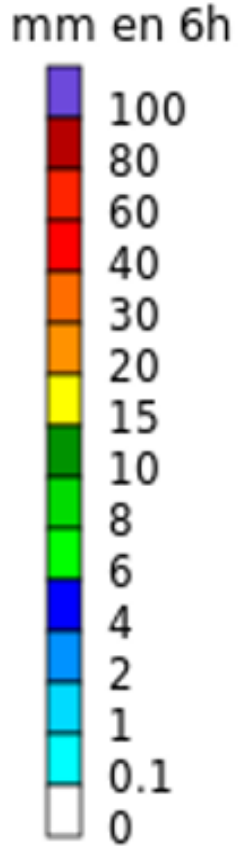


## ¿QUÉ SIGNIFICAN LOS COLORES?

- **Morado:** Probabilidad de lluvias muy fuertes.
- **Rojo:** Probabilidad de lluvias fuertes.
- **Naranja:** Probabilidad de precipitaciones de intensidad moderada a fuerte.
- **Amarillo:** Probabilidad de intensidad moderada.
- **Verde:** Probabilidad de precipitaciones de intensidad moderada.
- **Azul:** Probabilidad de intensidad baja.
- **Blanco:** Probabilidad ausencia de precipitaciones pronosticadas.

# Pronóstico 22 de noviembre de 2026

Ambiente | IDEAM

## Tarde

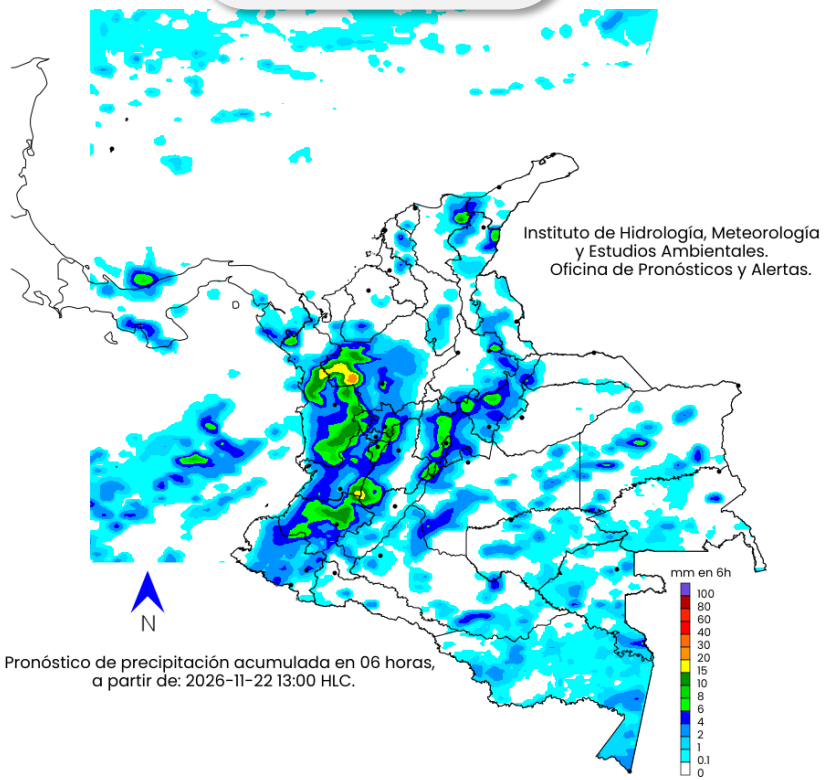


Pronóstico de precipitación acumulada en 06 horas,
a partir de: 2026-11-22 13:00 HLC.

## Noche

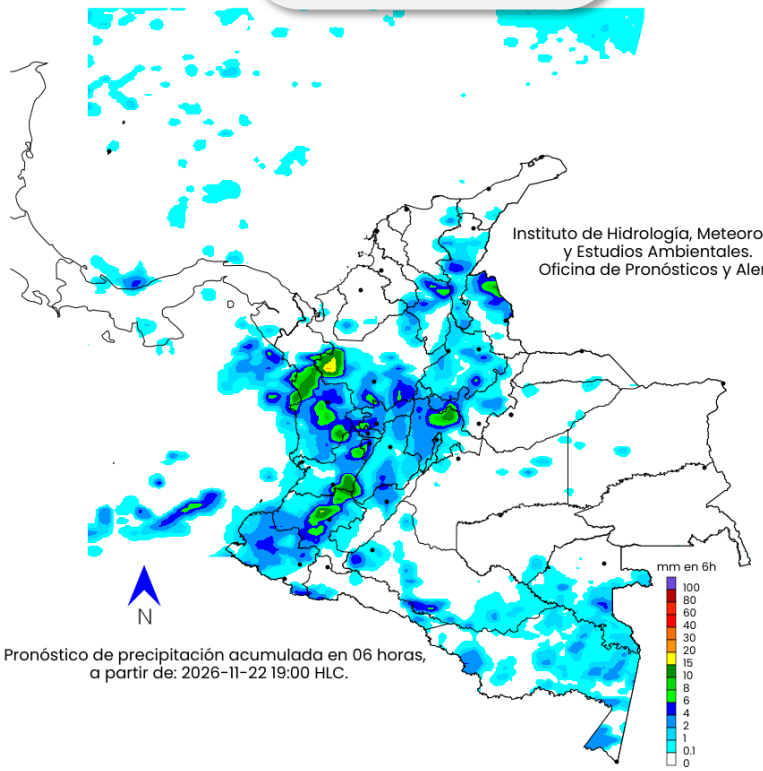


Pronóstico de precipitación acumulada en 06 horas,
a partir de: 2026-11-22 19:00 HLC.

mm en 6h

100
80
60
40
30
20
15
10
8
6
4
2
1
0.1
0

### ¿QUÉ SIGNIFICAN LOS COLORES?

- **Morado:** Probabilidad de lluvias muy fuertes.
- **Rojo:** Probabilidad de lluvias fuertes.
- **Naranja:** Probabilidad de precipitaciones de intensidad moderada a fuerte.
- **Amarillo:** Probabilidad de intensidad moderada.
- **Verde:** Probabilidad de precipitaciones de intensidad moderada.
- **Azul:** Probabilidad de intensidad baja.
- **Blanco:** Probabilidad ausencia de precipitaciones pronosticadas.

# Pronóstico 23 de noviembre de 2026

Ambiente | IDEAM

## Madrugada

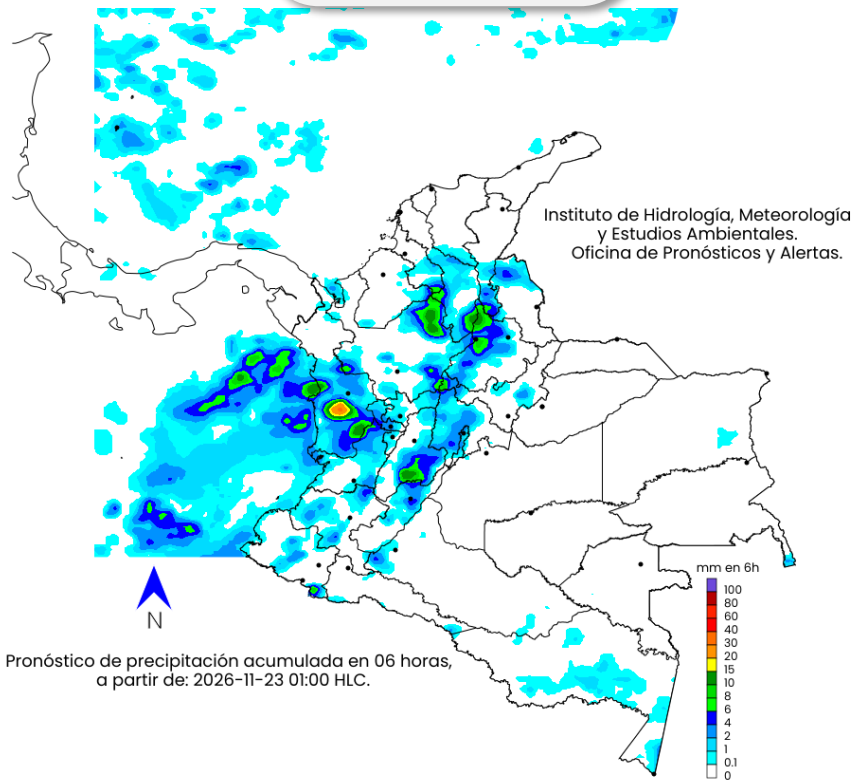


Pronóstico de precipitación acumulada en 06 horas,
a partir de: 2026-11-23 01:00 HLC.

## Mañana

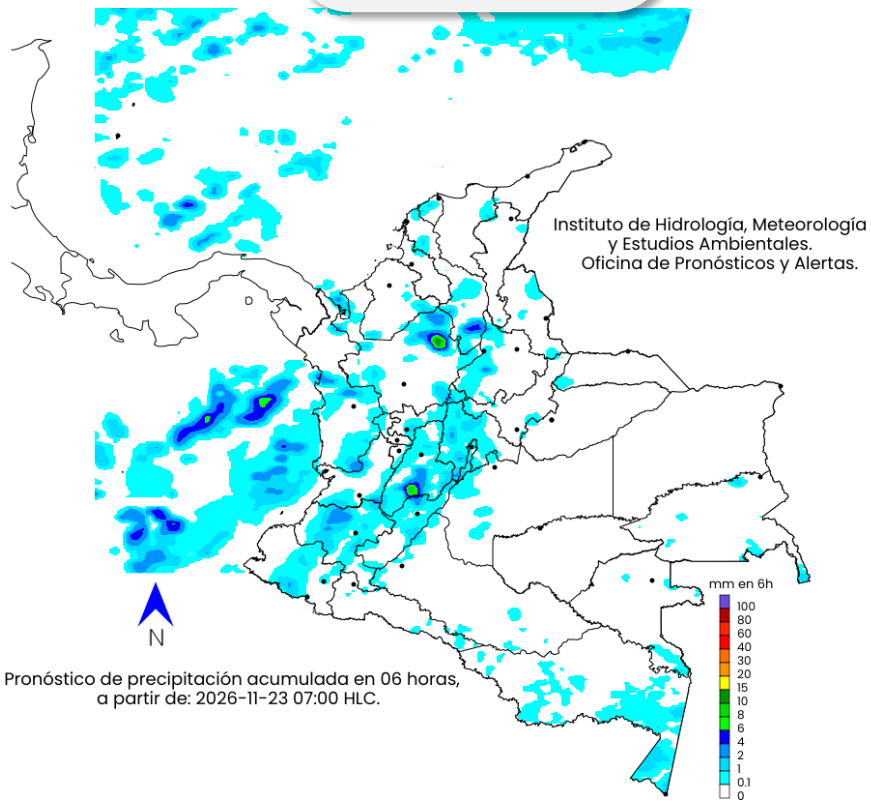


Pronóstico de precipitación acumulada en 06 horas,
a partir de: 2026-11-23 07:00 HLC.

mm en 6h

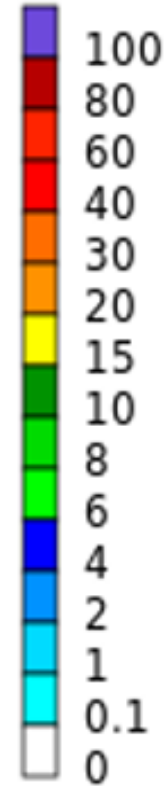


## ¿QUÉ SIGNIFICAN LOS COLORES?

- **Morado:** Probabilidad de lluvias muy fuertes.
- **Rojo:** Probabilidad de lluvias fuertes.
- **Naranja:** Probabilidad de precipitaciones de intensidad moderada a fuerte.
- **Amarillo:** Probabilidad de intensidad moderada.
- **Verde:** Probabilidad de precipitaciones de intensidad moderada.
- **Azul:** Probabilidad de intensidad baja.
- **Blanco:** Probabilidad ausencia de precipitaciones pronosticadas.

# Pronóstico 23 de noviembre de 2026

Ambiente | IDEAM

## Tarde

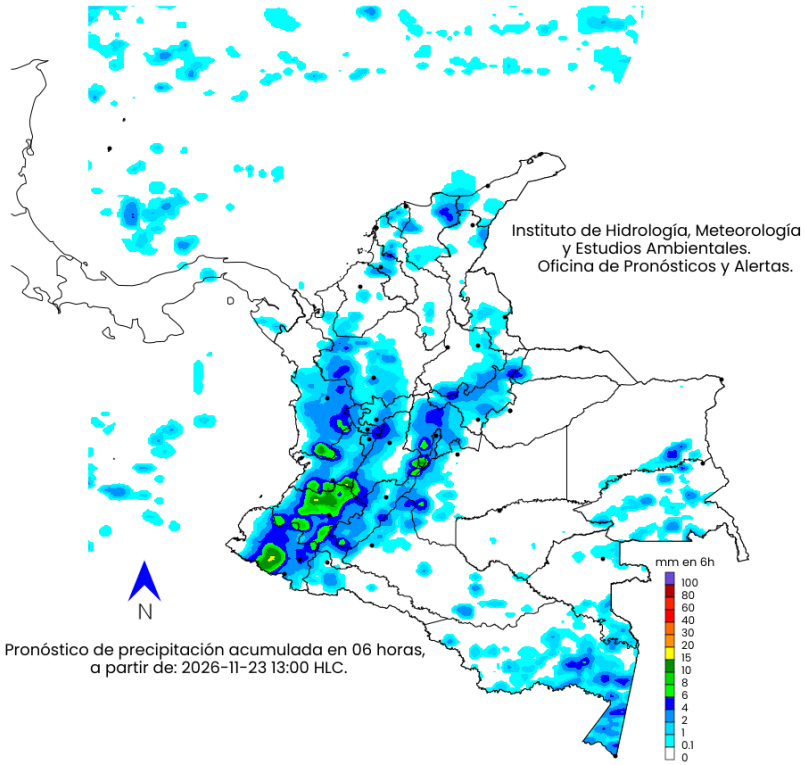


Pronóstico de precipitación acumulada en 06 horas,
a partir de: 2026-11-23 13:00 HLC.

## Noche

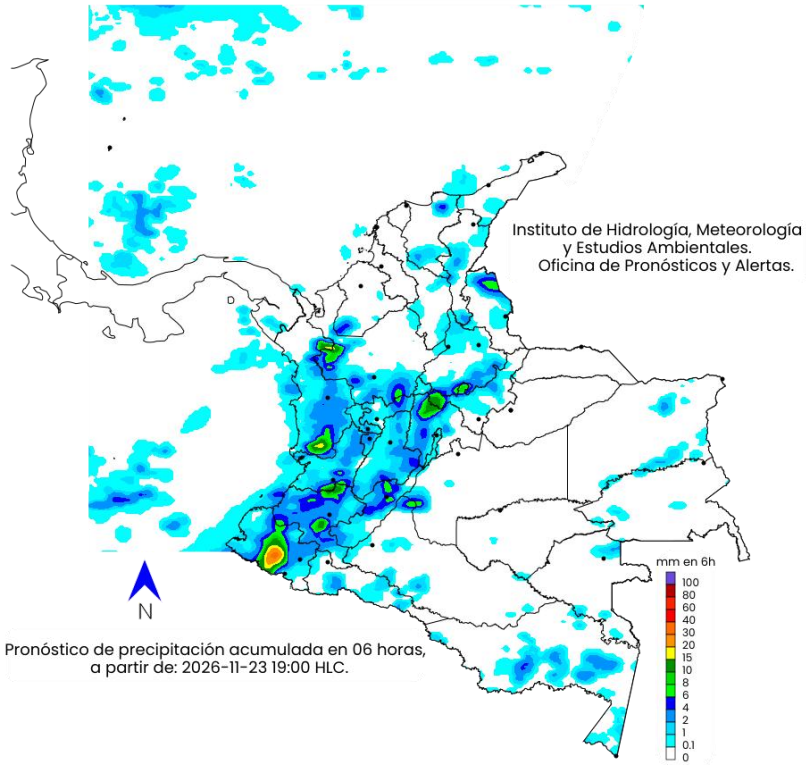


Pronóstico de precipitación acumulada en 06 horas,
a partir de: 2026-11-23 19:00 HLC.

mm en 6h

100
80
60
40
30
20
15
10
8
6
4
2
1
0.1
0

## ¿QUÉ SIGNIFICAN LOS COLORES?

- **Morado:** Probabilidad de lluvias muy fuertes.
- **Rojo:** Probabilidad de lluvias fuertes.
- **Naranja:** Probabilidad de precipitaciones de intensidad moderada a fuerte.
- **Amarillo:** Probabilidad de intensidad moderada.
- **Verde:** Probabilidad de precipitaciones de intensidad moderada.
- **Azul:** Probabilidad de intensidad baja.
- **Blanco:** Probabilidad ausencia de precipitaciones pronosticadas.

# Pronóstico 24 de noviembre de 2026

Ambiente | IDEAM

## Madrugada

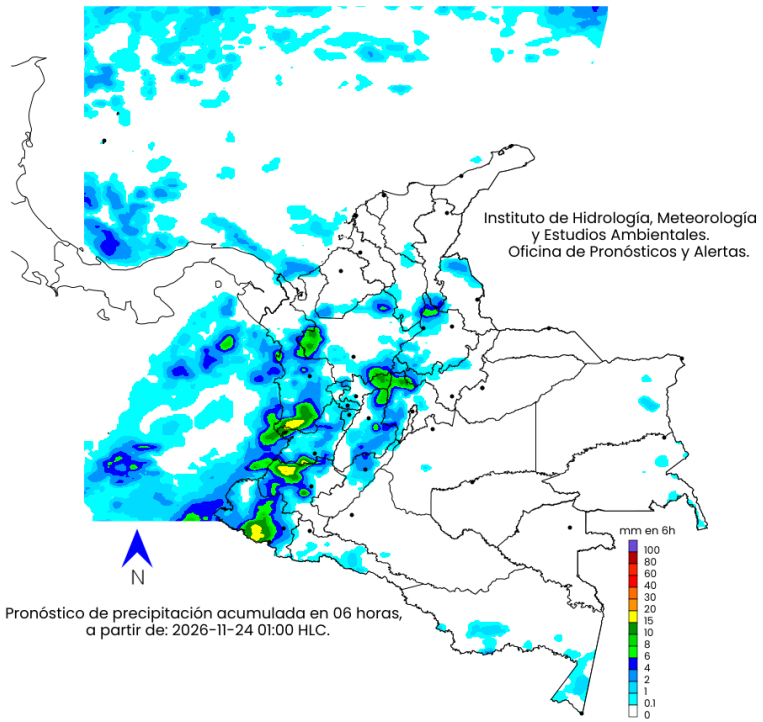


Pronóstico de precipitación acumulada en 06 horas,
a partir de: 2026-11-24 01:00 HLC.

## Mañana

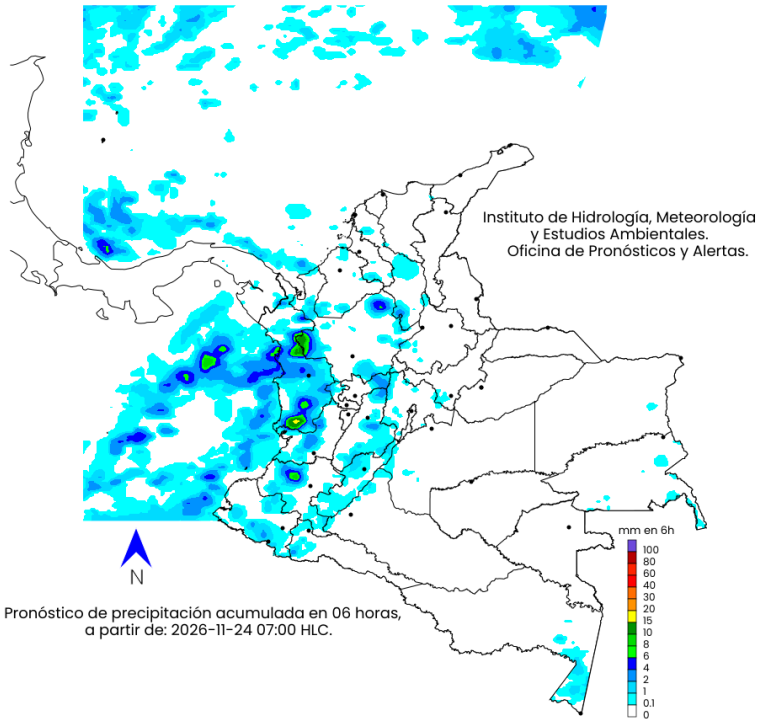


Pronóstico de precipitación acumulada en 06 horas,
a partir de: 2026-11-24 07:00 HLC.

mm en 6h

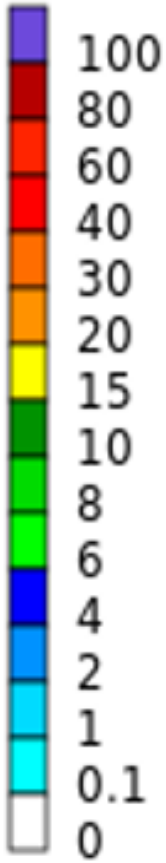


## ¿QUÉ SIGNIFICAN LOS COLORES?

- **Morado:** Probabilidad de lluvias muy fuertes.
- **Rojo:** Probabilidad de lluvias fuertes.
- **Naranja:** Probabilidad de precipitaciones de intensidad moderada a fuerte.
- **Amarillo:** Probabilidad de intensidad moderada.
- **Verde:** Probabilidad de precipitaciones de intensidad moderada.
- **Azul:** Probabilidad de intensidad baja.
- **Blanco:** Probabilidad ausencia de precipitaciones pronosticadas.

# Pronóstico 24 de noviembre de 2026

Ambiente | IDEAM

## Tarde

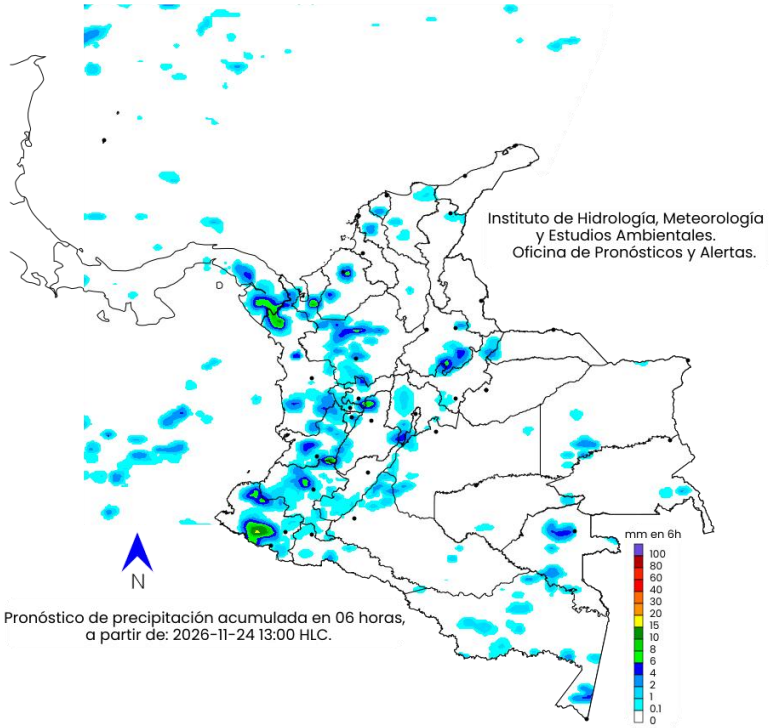


Pronóstico de precipitación acumulada en 06 horas,
a partir de: 2026-11-24 13:00 HLC.

## Noche

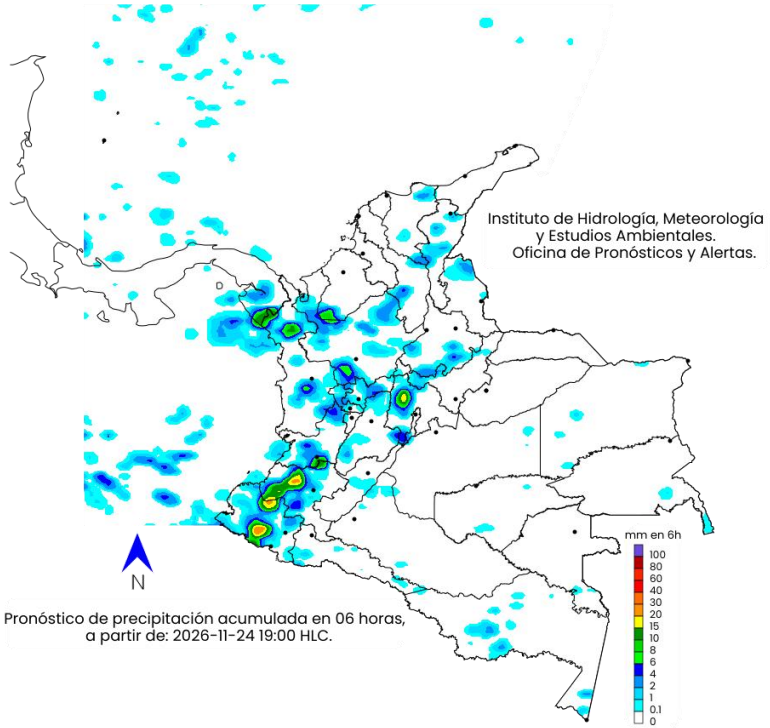


Pronóstico de precipitación acumulada en 06 horas,
a partir de: 2026-11-24 19:00 HLC.

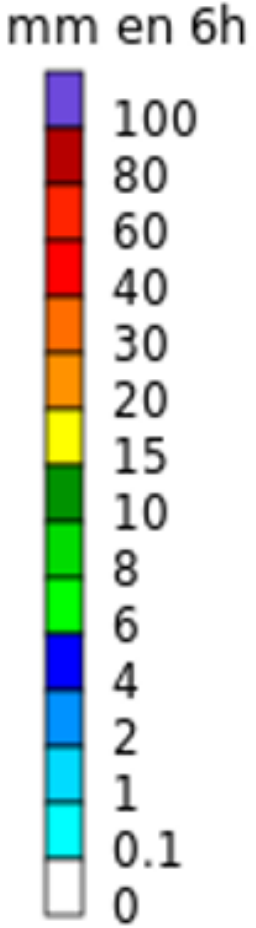


### ¿QUÉ SIGNIFICAN LOS COLORES?

- **Morado:** Probabilidad de lluvias muy fuertes.
- **Rojo:** Probabilidad de lluvias fuertes.
- **Naranja:** Probabilidad de precipitaciones de intensidad moderada a fuerte.
- **Amarillo:** Probabilidad de intensidad moderada.
- **Verde:** Probabilidad de precipitaciones de intensidad moderada.
- **Azul:** Probabilidad de intensidad baja.
- **Blanco:** Probabilidad ausencia de precipitaciones pronosticadas.

# Resumen de Alertas Hidrológicas

**Actualización: 21 de noviembre de 2026 16:00 HLC**

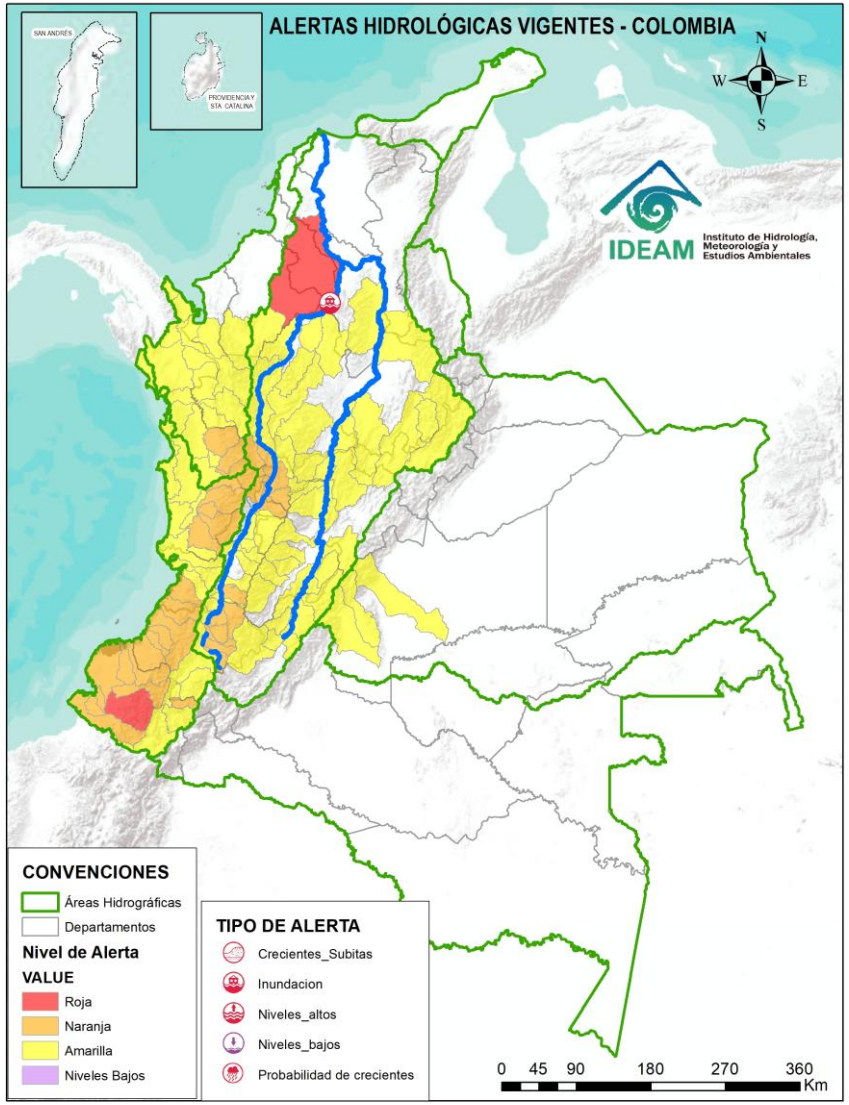


## ALERTAS POR PROBABILIDAD DE CRECIENTES SÚBITAS Y/O INUNDACIONES

| Área Hidrográfica | # de Subzonas |
|---|---|
| Magdalena Cauca | 1 |
| Pacífico | 1 |
| TOTAL | 2 |

| Área Hidrográfica | # de Subzonas |
|---|---|
| Pacífico | 19 |
| Magdalena Cauca | 13 |
| Caribe | 3 |
| TOTAL | 35 |

| Área Hidrográfica | # de Subzonas |
|---|---|
| Magdalena Cauca | 54 |
| Caribe | 16 |
| Pacífico | 13 |
| Orinoco | 3 |
| TOTAL | 86 |

| TOTAL ALERTAS HIDROLÓGICAS | 123 |
|---|---|

## ALERTAS PUNTUALES POR INUNDACIONES Y/O CRECIENTE SÚBITAS

| Área Hidrográfica | # de Subzonas |
|---|---|
| Magdalena Cauca | 1 |
| TOTAL | 1 |

## ALERTAS PUNTUALES POR NIVELES BAJOS

| Área Hidrográfica | # de Subzonas |
|---|---|
| TOTAL | 0 |

**Nota 1:** Las alertas hidrológicas pueden ser corregidas y/o actualizadas en el futuro. No representa una certificación oficial del IDEAM.
**Nota 2:** Es probable que los eventos hidrológicos reportados en las alertas emitidas no se estén presentando sobre los ríos principales sino sobre sus afluentes.
**Nota 3:** El IDEAM le sugiere a la población ribereña estar muy atentos al comportamiento de los niveles de los ríos y atender las recomendaciones que la Unidad Nacional de Gestión del Riesgo de Desastres (UNGRD) emita para la implementación de medidas de contingencia ante posibles afectaciones por desbordamientos e inundaciones.
**Nota 4:** Dentro de las alertas emitidas no se contemplan aquellas asociadas a desabastecimientos. En caso de requerir información asociada a estos reportes consultar en contactenos@gestiondelriesgo.gov.co

FEWS COLOMBIA
Sistema de Pronósticos Hidrológicos y Alertas Tempranas

Consulte aquí el estado de los niveles en los ríos del país:
https://fews.ideam.gov.co/visorfews/nacional/estacion

# Pronóstico de la Amenaza por Deslizamientos de Tierra

## Actualización 21 de noviembre de 2026 | 16:00 HLC

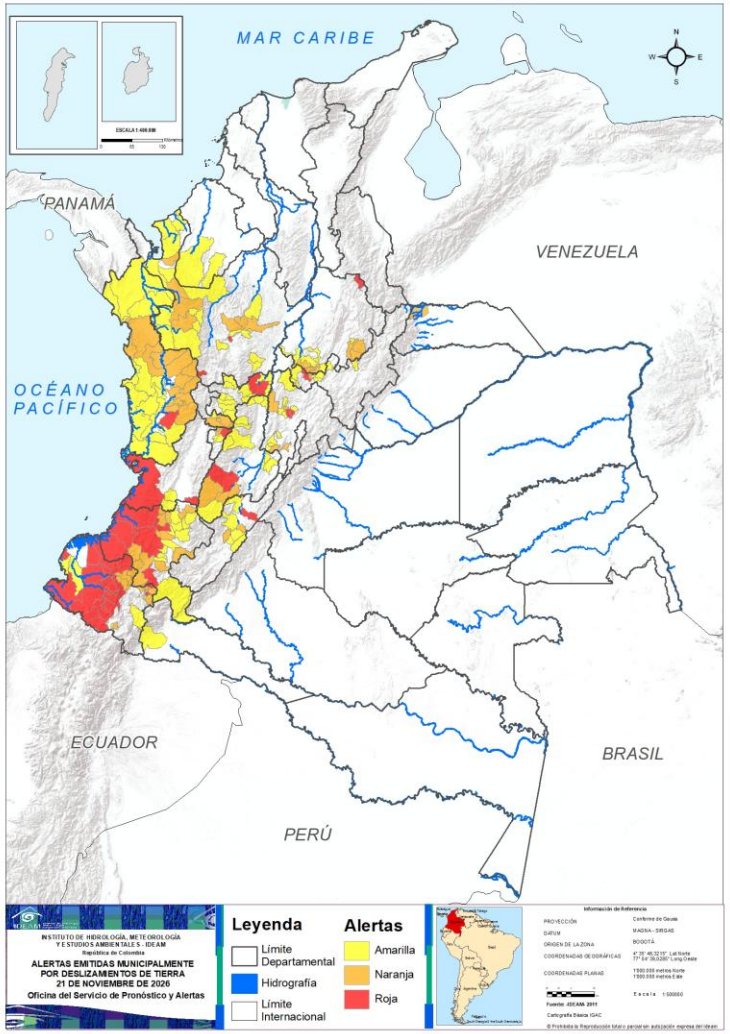


Municipios por regiones:




TOTAL MUNICIPIOS : 203
FECHA : 2026-11-21

| DEPARTAMENTO | # |
|---|---|
| NARIÑO | 15 |
| CAUCA | 6 |
| ANTIOQUIA | 2 |
| CALDAS | 2 |
| CUNDINAMARCA | 2 |
| VALLE DEL CAUCA | 2 |
| BOYACÁ | 1 |
| CHOCÓ | 1 |
| HUILA | 1 |
| QUINDÍO | 1 |
| SANTANDER | 1 |
| TOLIMA | 1 |
| **TOTAL** | **35** |

| DEPARTAMENTO | # |
|---|---|
| CAUCA | 12 |
| CHOCÓ | 12 |
| NARIÑO | 9 |
| ANTIOQUIA | 8 |
| SANTANDER | 7 |
| CUNDINAMARCA | 4 |
| RISARALDA | 3 |
| BOYACÁ | 2 |
| HUILA | 2 |
| QUINDÍO | 2 |
| TOLIMA | 2 |
| ARAUCA | 1 |
| **TOTAL** | **64** |

| DEPARTAMENTO | # |
|---|---|
| ANTIOQUIA | 18 |
| CALDAS | 12 |
| CAUCA | 12 |
| CHOCÓ | 12 |
| TOLIMA | 11 |
| CUNDINAMARCA | 10 |
| BOYACÁ | 6 |
| HUILA | 5 |
| NARIÑO | 5 |
| SANTANDER | 4 |
| VALLE DEL CAUCA | 3 |
| QUINDÍO | 2 |
| CÓRDOBA | 2 |
| PUTUMAYO | 1 |
| RISARALDA | 1 |
| **TOTAL** | **104** |

# Pronóstico de la Amenaza por Incendios de la Cobertura Vegetal

**Actualización: 21 de noviembre de 2026 | 16:00 HLC**

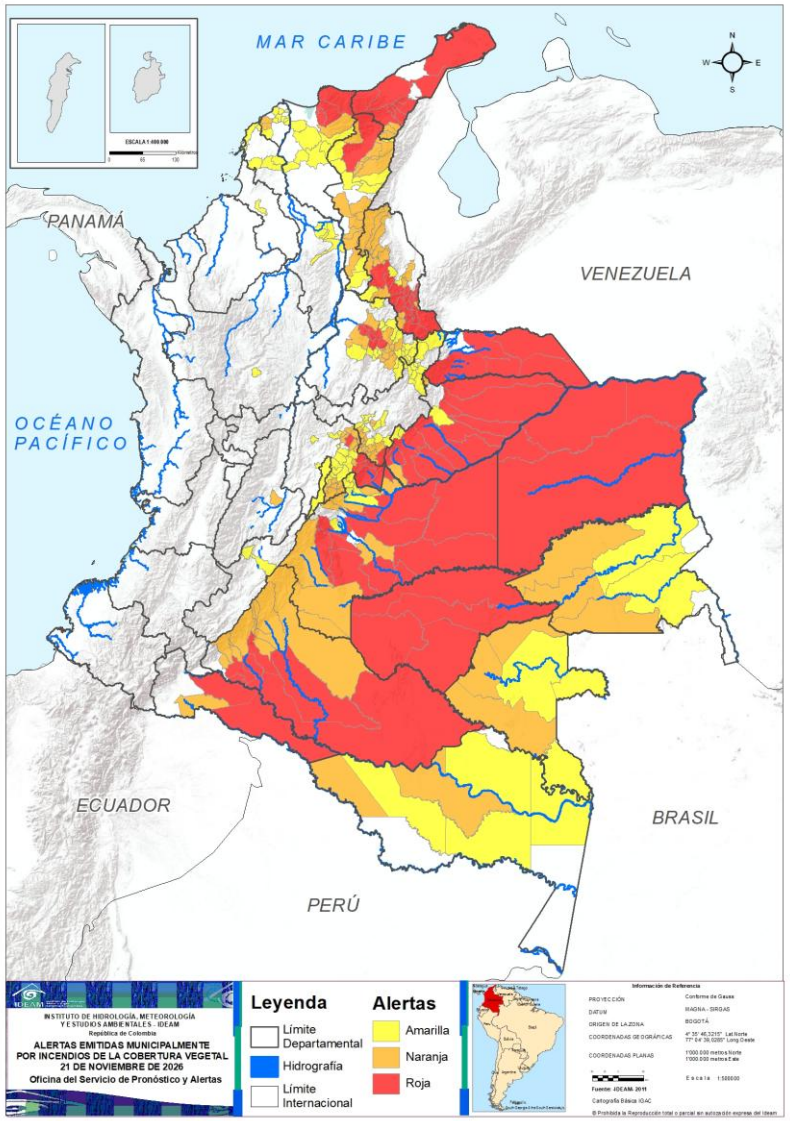


Municipios por regiones:

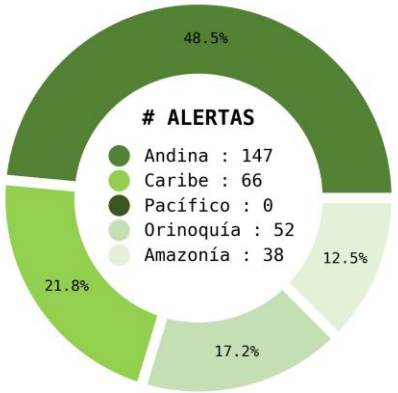


TOTAL MUNICIPIOS : 303
FECHA : 2026-11-21

| DEPARTAMENTO | # |
|---|---|
| NORTE DE SANTANDER | 17 |
| META | 14 |
| CASANARE | 12 |
| LA GUAJIRA | 9 |
| CAQUETÁ | 6 |
| ARAUCA | 5 |
| CUNDINAMARCA | 5 |
| GUAVIARE | 4 |
| SANTANDER | 4 |
| VICHADA | 4 |
| MAGDALENA | 3 |
| PUTUMAYO | 2 |
| BOYACÁ | 1 |
| CESAR | 1 |
| **TOTAL** | **87** |

| DEPARTAMENTO | # |
|---|---|
| BOYACÁ | 16 |
| CUNDINAMARCA | 14 |
| NORTE DE SANTANDER | 13 |
| CESAR | 10 |
| SANTANDER | 10 |
| CAQUETÁ | 8 |
| META | 7 |
| LA GUAJIRA | 4 |
| GUAINÍA | 3 |
| VAUPÉS | 3 |
| CASANARE | 2 |
| AMAZONAS | 2 |
| ATLÁNTICO | 2 |
| MAGDALENA | 1 |
| PUTUMAYO | 1 |
| TOLIMA | 1 |
| **TOTAL** | **97** |

| DEPARTAMENTO | # |
|---|---|
| BOYACÁ | 24 |
| SANTANDER | 22 |
| CUNDINAMARCA | 14 |
| ATLÁNTICO | 10 |
| CESAR | 9 |
| BOLÍVAR | 9 |
| MAGDALENA | 7 |
| META | 5 |
| AMAZONAS | 4 |
| CASANARE | 3 |
| NORTE DE SANTANDER | 3 |
| VAUPÉS | 3 |
| GUAINÍA | 2 |
| ANTIOQUIA | 1 |
| BOGOTÁ, D.C. | 1 |
| HUILA | 1 |
| SUCRE | 1 |
| **TOTAL** | **119** |

Andrés Eduardo Herkrath Sanclemente | Director General
TC. Diana Carolina Rueda | Jefe (e) Oficina del Servicio de Pronósticos y Alertas

**Elaboró**:
OFICINA DEL SERVICIO DE PRONÓSTICO Y ALERTAS

**Profesionales de Turno**:

William Oswaldo Riaño Acosta (Meteorología).
Jhon Mauricio Estupiñan Casallas (Hidrología).
Jimena Villanueva Moscoso (Deslizamientos de tierra).
Leonardo Ruales Hernández (Incendios de la cobertura vegetal).

Página web: https://www.ideam.gov.co/
Correos electrónicos: servicio@ideam.gov.co, alertas@ideam.gov.co
Calle 25D N° 96B - 70, piso 3. Bogotá D.C.
Teléfono: 601-3527160 ext. 1334-1336.