# CONDICIONES HIDROMETEOROLÓGICAS ACTUALES

IDEAM comunica al Sistema Nacional ara la Gestión del Riesgo de Desastres (SNGRD) y al Sistema Nacional Ambiental (SINA).

**Bogotá D.C., 21 de noviembre de 2026**
**Hora de actualización 18:00 HLC**

## Boletín No.

**975**

**CONTENIDO**


Condiciones Meteorológicas.
Pronóstico de precipitación para las próximas seis (6) horas.
Alertas Hidrológicas.
Seguimiento y Pronóstico de las Amenazas por Deslizamientos
Seguimiento y Pronóstico de las Amenazas por Incendios Alertas.
Meteomarinas vigentes Mar Caribe Colombiano.
Meteomarinas vigentes Océano Pacífico Nacional.


**Alerta ROJA**

**PARA TOMAR ACCIÓN** Advierte a los sistemas de prevención y atención de desastres sobre la amenaza que puede ocasionar un fenómeno con efectos adversos sobre la población, el cual requiere la atención inmediata por parte de la población y de los cuerpos de atención y socorro. Se emite una alerta sólo cuando la identificación de un evento extraordinario indique la probabilidad de amenaza inminente y cuando la gravedad del fenómeno implique la movilización de personas y equipos, interrumpiendo el normal desarrollo de sus actividades cotidianas.

**Alerta NARANJA**

**PARA PREPARARSE** Indica la presencia de un fenómeno. No implica amenaza inmediata y como tanto es catalogado como un mensaje para informarse y prepararse. El aviso implica vigilancia continua ya que las condiciones son propicias para el desarrollo de un fenómeno, sin que se requiera permanecer alerta.

**Alerta AMARILLA**

**PARA INFORMARSE** Es un mensaje oficial por el cual se difunde información. Por lo regular se refiere a eventos observados, registrados o registrados y puede contener algunos elementos de pronóstico a manera de orientación. Por sus características pretéritas y futuras difiere del aviso y de la alerta, y por lo general no está encaminado a alertar sino a informar

**CONDICIONES NORMALES** La información que se suministra se encuentra dentro de los rangos normales.

**Alertas vigentes hasta: 22 de noviembre de 2026 06:00 HLC**

# Condiciones Hidrometeorológicas

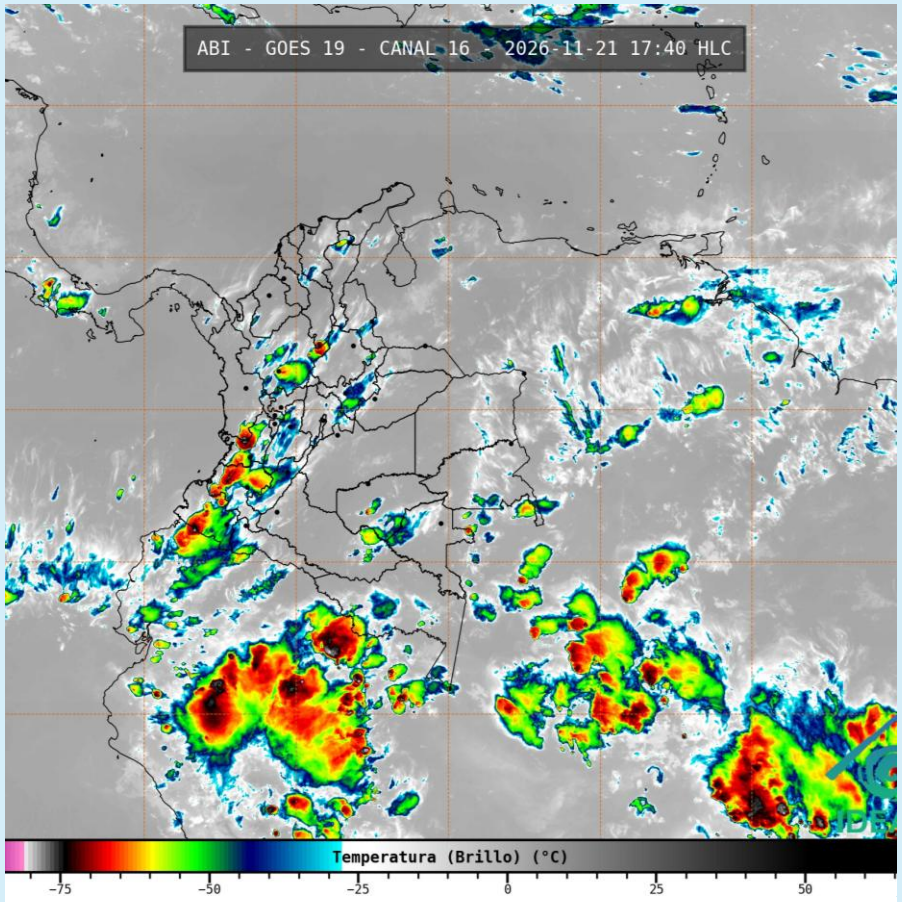


**Canal Infrarrojo**
**21 de noviembre de 2026 – Hora 17:40 HLC**
**Fuente: GOES 19 - IDEAM**

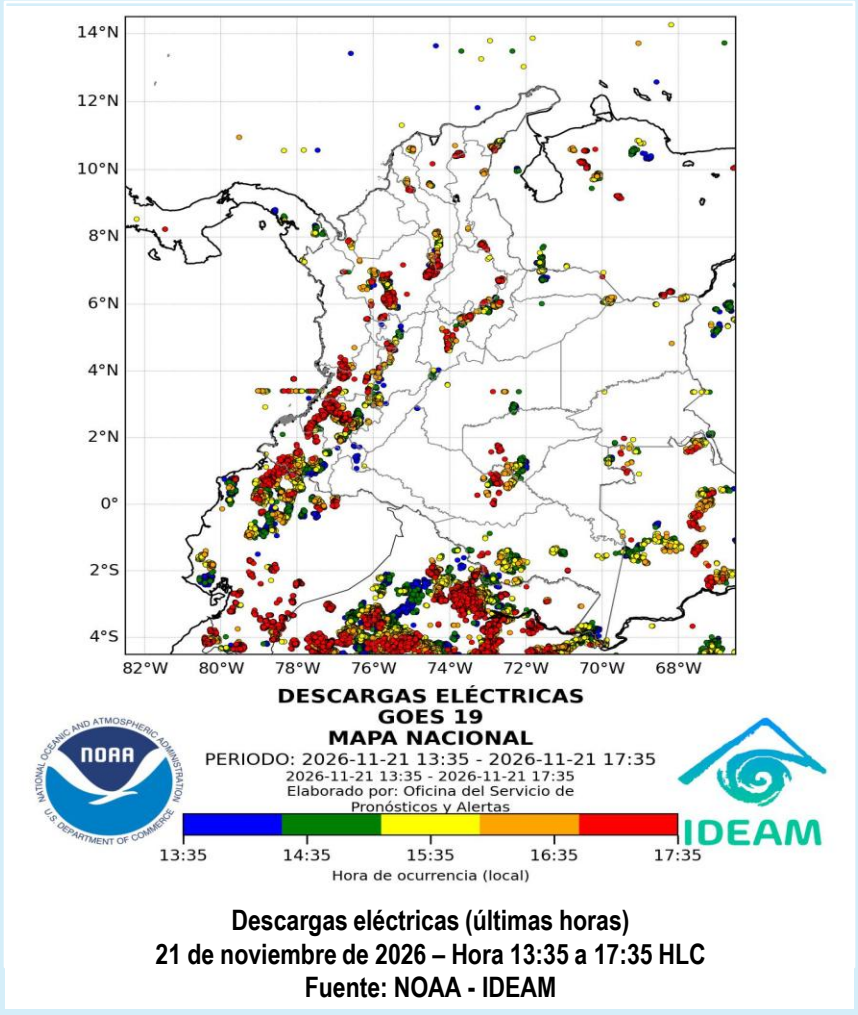


**Descargas eléctricas (últimas horas)**
**21 de noviembre de 2026 – Hora 13:35 a 17:35 HLC**
**Fuente: NOAA - IDEAM**

- La imagen del canal infrarrojo (10.3 µm) permite identificar nubes en cualquier período temporal a partir de la temperatura de brillo de la nube (ver escala de colores). De esta forma, se puede identificar, clasificar y caracterizar la nubosidad en una zona determinada.
- La imagen de las descargas eléctricas muestra los rayos nube-tierra que se han descargado en una zona en las últimas 4 horas (ver escala de colores)

# Condiciones Hidrometeorológicas

## Condiciones meteorológicas en las últimas horas

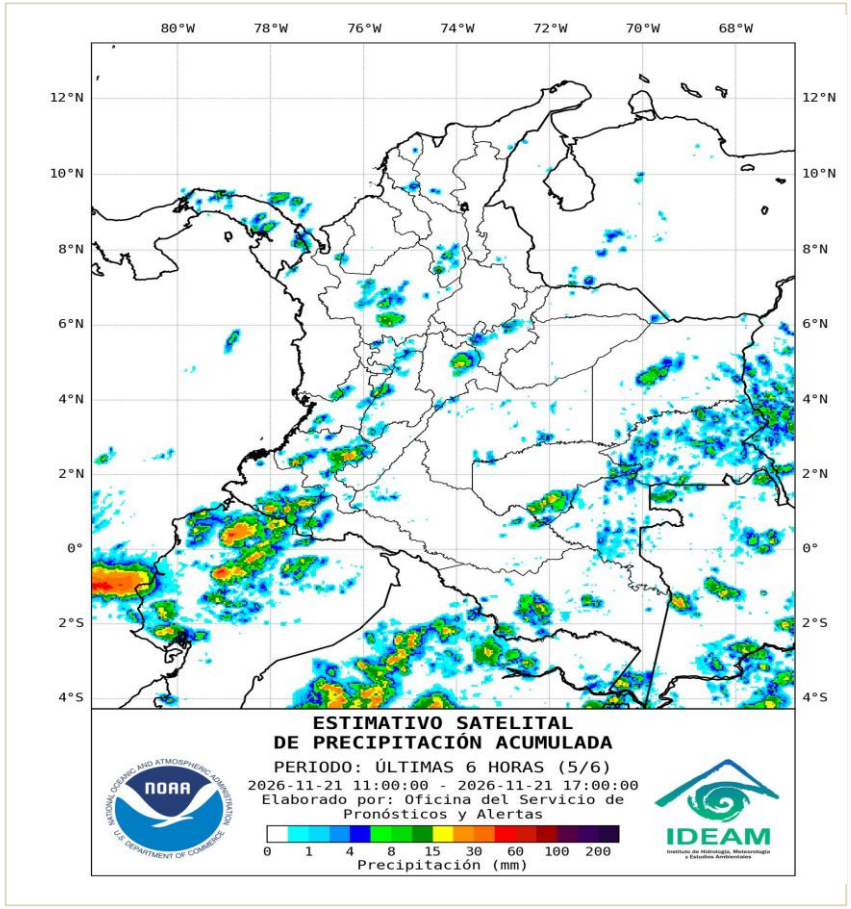


## Lluvias destacadas en las últimas horas

Durante las últimas horas, se ha observado cielo entre ligera y parcialmente nublado, con predominio de condiciones secas en amplias zonas del país. Sin embargo, en algunos sectores del suroccidente y centro del territorio nacional se han registrado lloviznas y lluvias ligeras.

Los acumulados de precipitación se han registrado en sectores de Antioquia, sur de Bolívar, centro-norte de Boyacá, sur de Cundinamarca y suroriente de Nariño.

En el archipiélago de San Andrés, Providencia y Santa Catalina han predominado las condiciones de cielo ligeramente nublado y tiempo seco.

- Un milímetro de lluvia (1 mm) equivale a un litro (1 L) de lluvia que ha caído en un metro cuadrado (1 $m^2$). La lluvia acumulada es la suma de los milímetros de agua lluvia que se han registrado en un lapso de tiempo.

# Pronóstico de precipitación para las próximas seis (6) horas

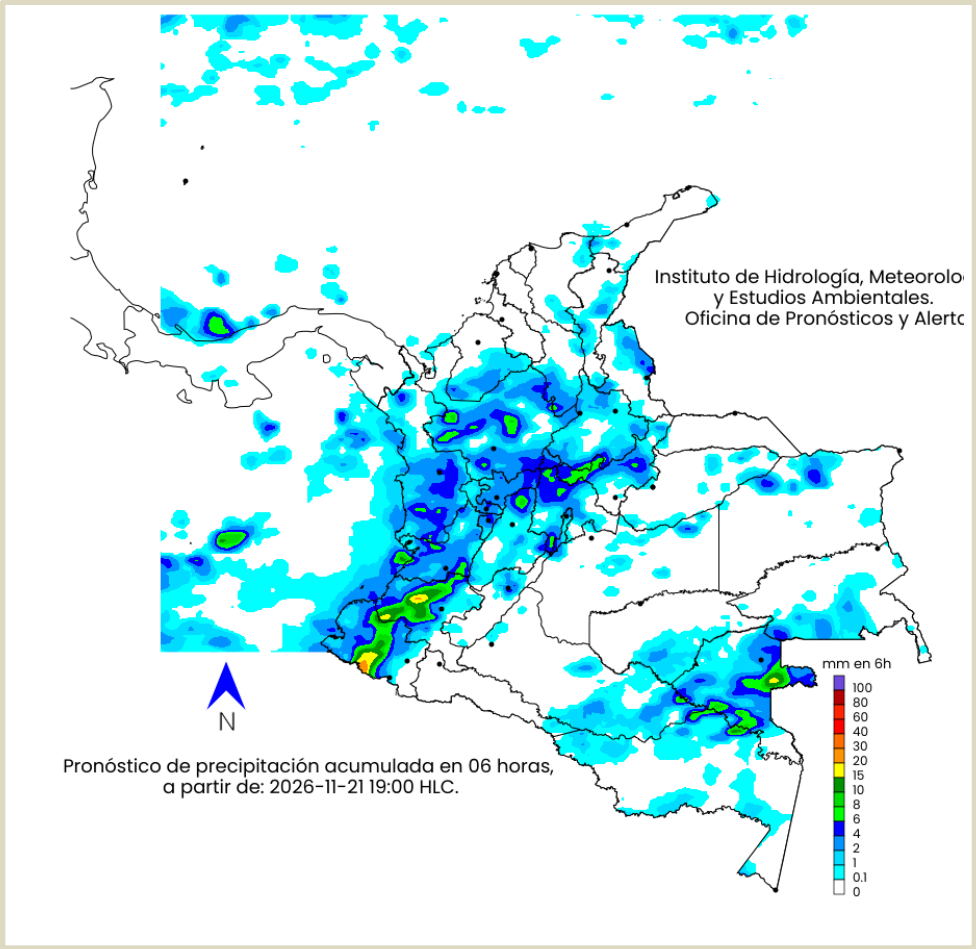


Para la jornada nocturna se prevé predominio de tiempo seco en gran parte del territorio nacional. Sin embargo, en algunos sectores del centro, occidente y suroriente del país podrían presentarse lluvias de variada intensidad.

La distribución de las precipitaciones por regiones se estima de la siguiente manera:

Región Caribe: Probabilidad de lluvias ligeras en sectores del sur de Sucre, sur de Bolívar, sur de Córdoba, nororiente y sur de Magdalena, y Cesar.

Región Andina: Se prevén precipitaciones ligeras a moderadas en sectores de los departamentos de Santander, Boyacá, Antioquia, Risaralda, Caldas, Quindío, Tolima, Cundinamarca y norte de Huila.

Región Orinoquía: Son probables precipitaciones ligeras hacia el piedemonte llanero y en sectores del norte de Vichada, norte y occidente de Meta, Casanare y sur de Guainía.

Región Pacífica: Se prevén precipitaciones ligeras a moderadas en sectores dispersos de Chocó, Valle del Cauca, Cauca y Nariño.

Región Amazonía: Se estiman precipitaciones ligeras a moderadas en áreas dispersas del sur de Guaviare, oriente de Caquetá, Vaupés, oriente de Putumayo y sectores del norte y sur de Amazonas.

En el archipiélago de San Andrés, Providencia y Santa Catalina se prevé predominio de tiempo seco durante toda la jornada.

- La resolución espacial del mapa de pronóstico es de 6.5 km aproximadamente. Por lo tanto, fenómenos meteorológicos inferiores a esta escala no están considerados en esta predicción.
- La escala de colores está asociada a un rango de precipitación en el intervalo de tiempo indicado, lo que implica que el pronóstico no es determinista (un valor exacto en una zona) sino corresponde a un pronóstico cuantitativo (un rango de valores en una zona).

# Alertas Hidrológicas

**Actualización: 21 de noviembre de 2026 18:00 HLC**

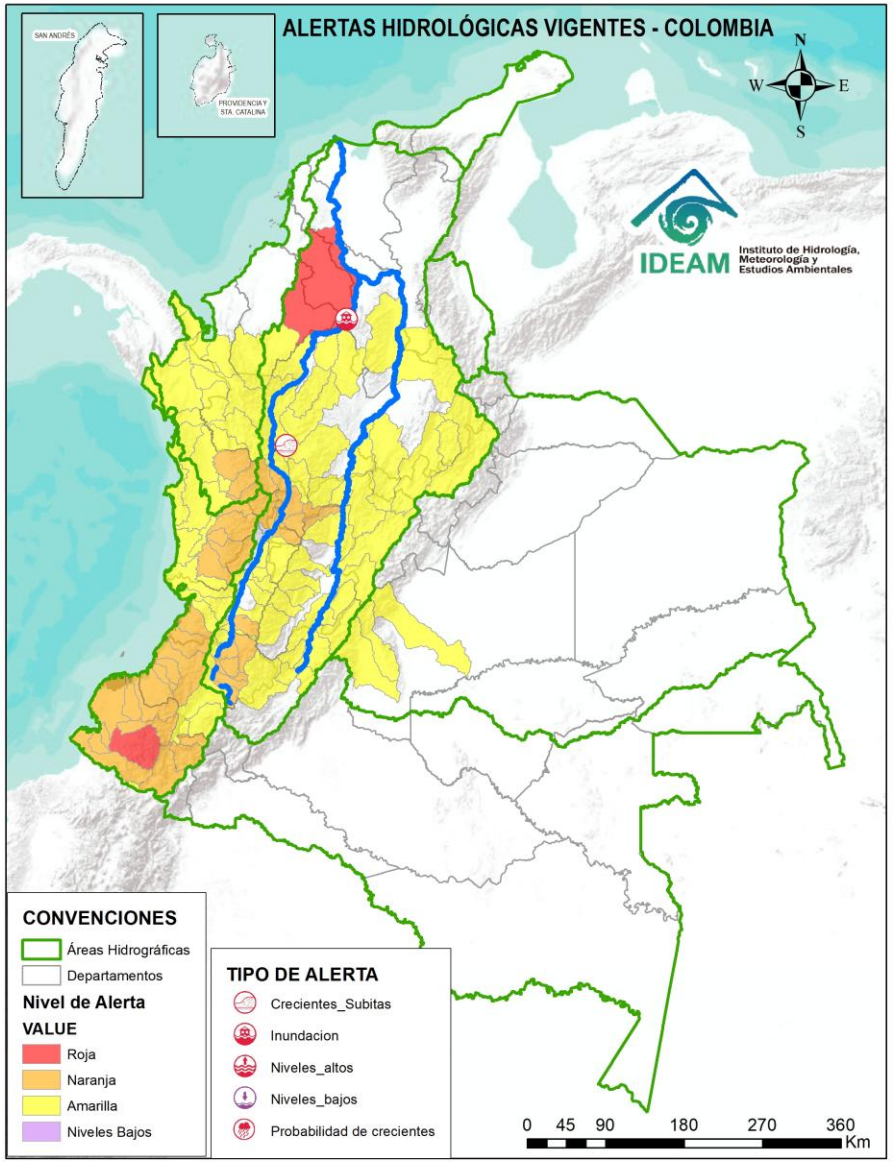




Caño Cristales el río de los cinco colores, paraíso tropical! (Sierra de La Macarena – Meta, Colombia). – Autor: Mcleods, 19 de Febrero de 1918
Fuente: https://upload.wikimedia.org/wikipedia/commons/3/3e/Flashpacker_Connect_-_Cano_Cristales_.webp

FEWS COLOMBIA
Sistema de Pronósticos Hidrológicos y Alertas Tempranas

Consulte aquí el estado de los niveles en los ríos del país:

**http://fews.ideam.gov.co/**

**Nota 1:** Las alertas hidrológicas pueden ser corregidas y/o actualizadas en el futuro. No representa una certificación oficial del IDEAM.
**Nota 2:** Es probable que los eventos hidrológicos reportados en las alertas emitidas no se estén presentando sobre los ríos principales sino sobre sus afluentes.
**Nota 3:** El IDEAM le sugiere a la población ribereña estar muy atentos al comportamiento de los niveles de los ríos y atender las recomendaciones que la Unidad Nacional de Gestión del Riesgo de Desastres (UNGRD) emita para la implementación de medidas de contingencia ante posibles afectaciones por desbordamientos e inundaciones.
**Nota 4:** Dentro de las alertas emitidas no se contemplan aquellas asociadas a desabastecimientos. En caso de requerir información asociada a estos reportes consultar en contactenos@gestiondelriesgo.gov.co

LLUVIAS
NIVELES BAJOS
NIVELES ALTOS
CRECIENTE SÚBITA
TRANSITO DE CRECIENTES
CRECIENTE POR DESEMBALSE
INUNDACIONES

# Alertas Hidrológicas

IDEAM

| CONVENCIONES | | |
|---|---|---|
|  | Lluvias | Lluvias antecedentes intensas o continuas y/o pronóstico de las mismas, las cuales pueden generar crecientes súbitas en los ríos principales y sus afluentes. |
|  | Niveles bajos | Nivel de referencia del río cuyos valores iguales o inferiores pueden generar restricciones para navegabilidad, captación de agua para acueductos, actividades de pesca entre otros sectores que pudieran verse afectados por la disminución de los caudales. |
|  | Niveles altos | Nivel de referencia del río cuyos valores iguales o superiores pueden generar afectaciones en las zonas ribereñas. |
|  | Creciente súbita | Fenómeno natural que se presenta en los ríos de montaña como consecuencia de la ocurrencia de lluvias intensas o torrenciales en zonas de alta pendiente del cauce principal y sus afluentes. |
| 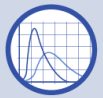 | Tránsito de crecientes | Es el desplazamiento de una onda de creciente de aguas arriba hacia aguas abajo de la corriente. |
|  | Creciente por desembalse | Proceso de tránsito del flujo de agua por descarga controlada desde un embalse. |
|  | Inundación | Aumento en los niveles y/o caudales de los ríos que superan la capacidad máxima de transporte o modificación de la sección transversal que la reduce, ocasionando el desbordamiento e inundación en zonas aledañas al cauce principal. |



# Resumen de Alertas Hidrológicas

**Actualización: 21 de noviembre de 2026 18:00 HLC**

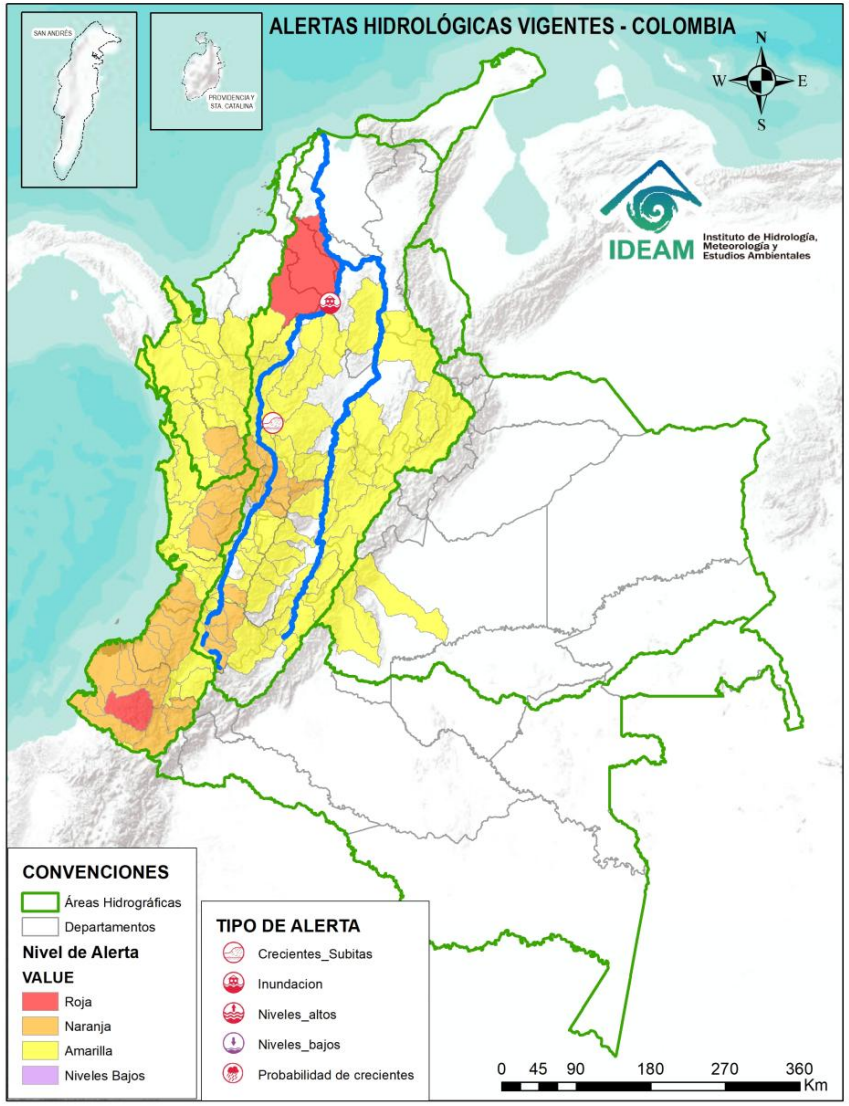


## ALERTAS POR PROBABILIDAD DE CRECIENTES SÚBITAS Y/O INUNDACIONES

| Área Hidrográfica | # de Subzonas |
|---|---|
| Magdalena Cauca | 1 |
| Pacífico | 1 |
| TOTAL | 2 |

| Área Hidrográfica | # de Subzonas |
|---|---|
| Pacífico | 21 |
| Magdalena Cauca | 15 |
| Caribe | 3 |
| TOTAL | 39 |

| Área Hidrográfica | # de Subzonas |
|---|---|
| Magdalena Cauca | 53 |
| Caribe | 16 |
| Pacífico | 11 |
| Orinoco | 3 |
| TOTAL | 83 |

| TOTAL ALERTAS HIDROLÓGICAS | 124 |
|---|---|

## ALERTAS PUNTUALES POR INUNDACIONES Y/O CRECIENTE SÚBITAS

| Área Hidrográfica | # de Subzonas |
|---|---|
| Magdalena Cauca | 2 |
| TOTAL | 2 |

## ALERTAS PUNTUALES POR NIVELES BAJOS

| Área Hidrográfica | # de Subzonas |
|---|---|
| TOTAL | 0 |

**Nota 1: Las alertas hidrológicas pueden ser corregidas y/o actualizadas en el futuro. No representa una certificación oficial del IDEAM.**
**Nota 2: Es probable que los eventos hidrológicos reportados en las alertas emitidas no se estén presentando sobre los ríos principales sino sobre sus afluentes.**
**Nota 3: El IDEAM le sugiere a la población ribereña estar muy atentos al comportamiento de los niveles de los ríos y atender las recomendaciones que la Unidad Nacional de Gestión del Riesgo de Desastres (UNGRD) emita para la implementación de medidas de contingencia ante posibles afectaciones por desbordamientos e inundaciones.**
**Nota 4: Dentro de las alertas emitidas no se contemplan aquellas asociadas a desabastecimientos. En caso de requerir información asociada a estos reportes consultar en contactenos@gestiondelriesgo.gov.co**

FEWS COLOMBIA
Sistema de Pronósticos Hidrológicos y Alertas Tempranas

Consulte aquí el estado de los niveles en los ríos del país:
https://fews.ideam.gov.co/visorfews/nacional/estacion

# Resumen de Alertas Hidrológicas

**Actualización: 21 de noviembre de 2026 18:00 HLC**

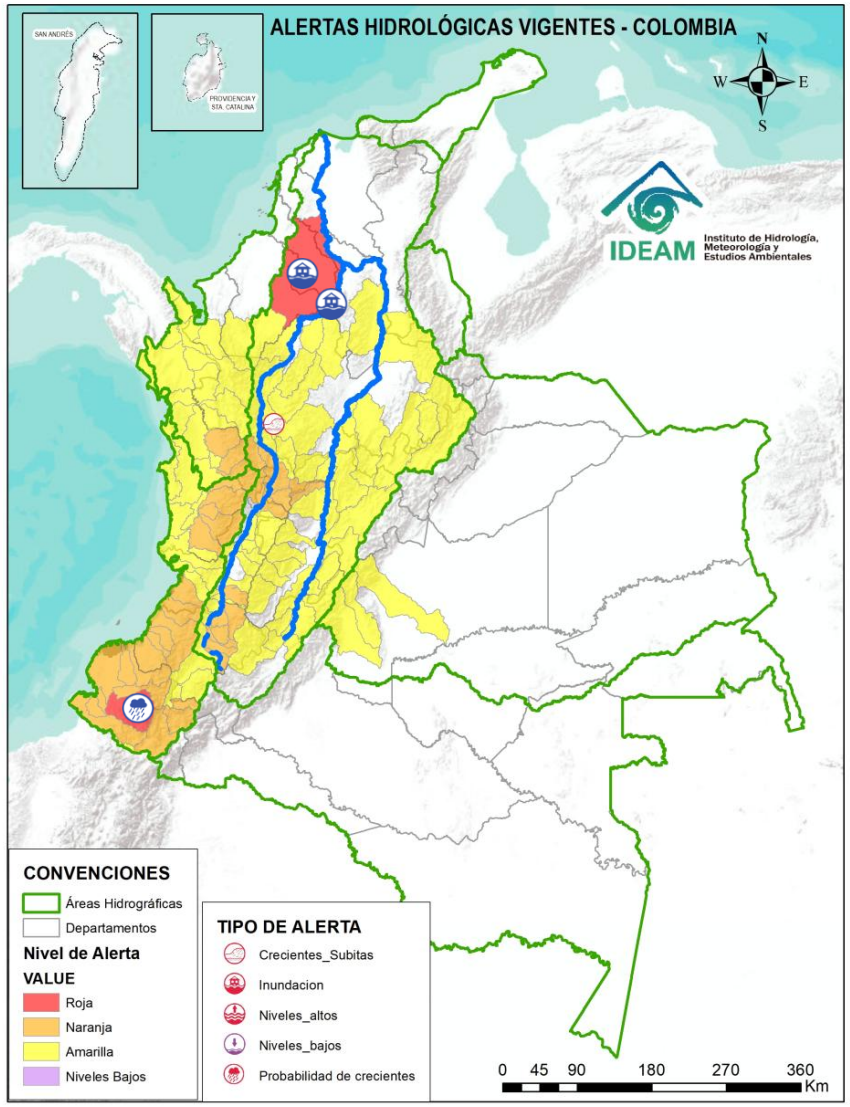


| ÁREA HIDROGRÁFICA | SE DESTACAN LAS SIGUIENTES ALERTAS ROJAS POR NIVELES ALTOS, CRECIENTES SÚBITAS, DESBORDAMIENTOS Y/O INUNDACIONES: |
|---|---|
| Pacífico | • Probabilidad de crecientes súbitas en el río Telembí y sus afluentes, especialmente el río Ispi. Se recomienda especial atención en los municipios de Roberto Payan, Barbacoas, Mallama y Tumaco (Nariño). |
| Magdalena – Cauca | • **Alerta puntual:** Crecientes súbitas en el río Medellín y sus aportantes en el Valle de Aburra. Se recomienda mantener especial atención sobre el río Medellín y sus principales afluentes, entre ellos las quebradas Alta Vista, La Bermejala, Cafetal, Chuscala, Doña María, El Sesteadero, Hato, El Indio, Jabalona–Aguacatala, La Honda, La Iguaná, La Loca, La Madera, La Magdalena, La Muñoz, La Picacha, La Presidenta, La Santa Elena, Olivares, Sabanetica y La Toscana–Zenú. Especial atención a los municipios de Bello, Caldas, Copacabana, Girardota, Itagüí, La Estrella, Medellín, Sabaneta y Barbosa (Antioquia).<br>• **Alerta puntual:** Afectaciones por rompimiento del dique marginal del río Cauca en el sector Caregato a la altura de San Jacinto del Cauca (Bolívar). Se recomienda especial atención en La Región de La Mojana por transvase del caudal del río Cauca (06/05/2024).<br>• Persisten las áreas inundadas en los municipios de San Jacinto del Cauca, Caimito, San Benito Abad, Ayapel, Guaranda, San Marcos y Sucre, asociadas al ingreso de agua del río Cauca a través de los boquetes en Caregato y Los Arrastres. **Notas: 1)** Se reportó creciente súbita del arroyo Grande de Corozal con arrastre de material en el municipio de San Juan de Betulia, Sucre (27/10/2026). **2)** Se reportó inundación en zona urbana del municipio de Sincelejo, Sucre (27/10/2026). **3)** Se reportó inundación en la vereda Palmital en el municipio de Galeras, Sucre (27/10/2026). |

# Área Hidrográfica del Caribe

**Actualización: 21 de noviembre de 2026 18:00 HLC**

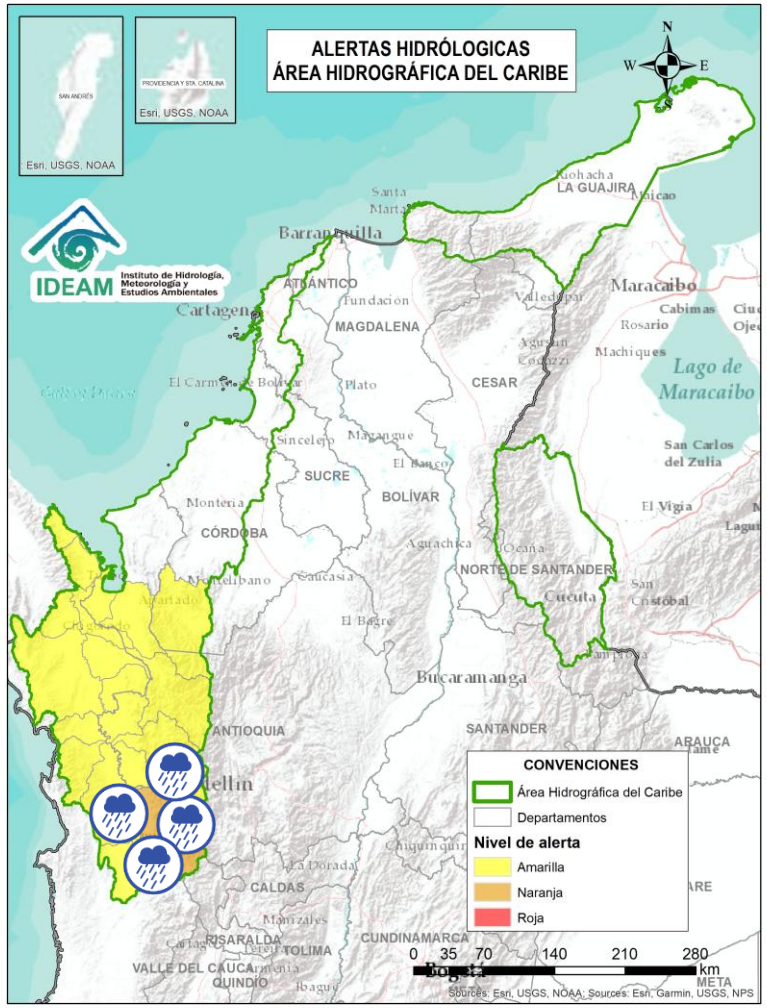


| Alerta | Zona Hidrográfica | Subzona o Cuenca Hidrográfica | Descripción de la alerta hidrológica |
|---|---|---|---|
| ⚠ | Atrato – Darién | Cuenca alta del río Atrato | Probabilidad de crecientes súbitas en la cuenca alta del río Atrato y sus afluentes, se recomienda especial atención en los municipios de El Carmen de Atrato, Lloró, Bagadó, Cértegui, Quibdó y Unión Panamericana (Animas). |
| ⚠ | Atrato - Darién | Cuenca del río Andágueda | Probabilidad de crecientes súbitas en el río Andágueda y sus aportantes. Se recomienda especial atención en los municipios de Bagadó y Cértegui (Chocó). |
| ⚠ | Atrato - Darién | Cuenca del río Quito | Probabilidad de crecientes súbitas en la cuenca del río Quito y sus afluentes, como es el río Pato. Especial atención en los municipios de Cantón de San Pablo, Unión Panamericana, Cértegui, Río Quito y Atrato (Chocó). |
| ⚠ | Atrato - Darién | Cuenca del río Cabí | Probabilidad de crecientes súbitas en la cuenca del río Cabí entre otros directos al río Atrato, así como en el río Atrato en su recorrido por el municipio de Quibdó. Especial atención en los municipios de Atrato y Quibdó (Chocó). |
| ⚠ | Atrato - Darién | Cuenca del río Bebaramá | Probabilidad de crecientes súbitas en la cuenca del río Bebaramá y otros Directos Atrato (md). Se recomienda especial atención al municipio de Medio Atrato y su cabecera municipal Beté (Chocó). |

# Área Hidrográfica del Caribe

**Actualización: 21 de noviembre de 2026 18:00 HLC**

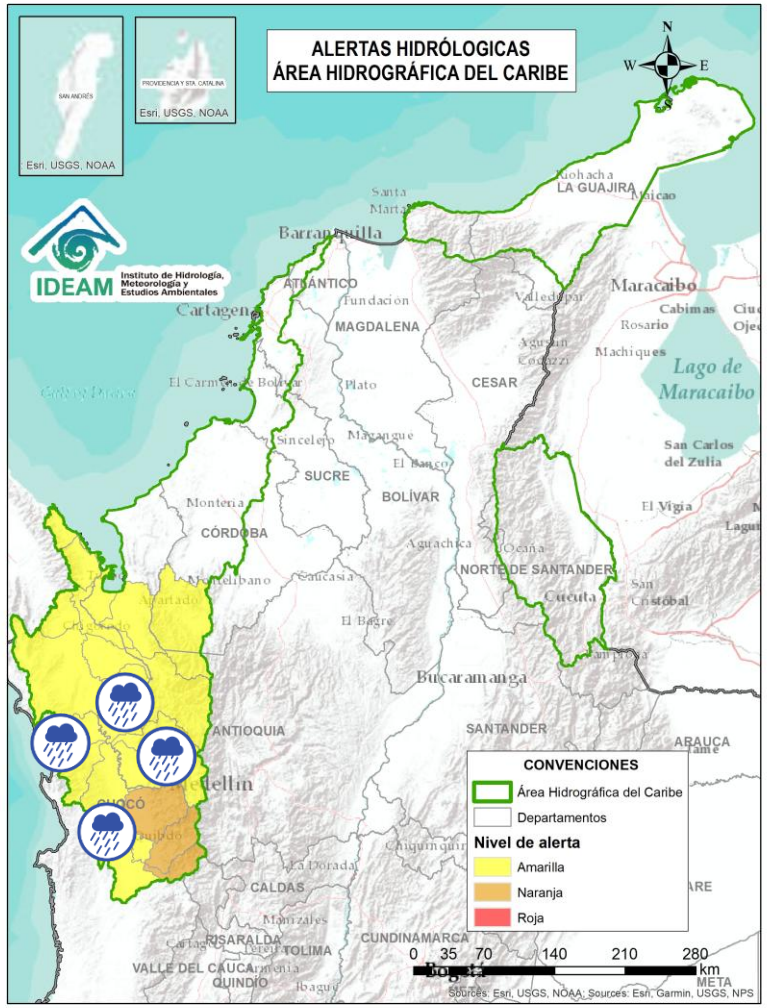


| Alerta | Zona Hidrográfica | Subzona o Cuenca Hidrográfica | Descripción de la alerta hidrológica |
|---|---|---|---|
| ⚠ | Atrato - Darién | Directos al Atrato entre los ríos Quito y Bojayá (mi) | Probabilidad de crecientes súbitas en la SZH Directos al Atrato entre los ríos Quito y Bojayá (mi), espacialmente los ríos Beté y Tanguí, en la zona rural del municipio Medio Atrato. Se recomienda especial atención en el río Atrato a la altura de Vigía de Fuerte (Antioquia). |
| ⚠ | Atrato - Darién | Directos Atrato entre ríos Bebaramá y Murrí (md) | Probabilidad de crecientes súbitas de los afluentes directos al Atrato, entre Bebaramá y Murrí (md). Se recomienda especial atención en el municipio de Vigía del Fuerte y sus centros poblados (Antioquia). |
| ⚠ | Atrato – Darién | Cuenca del río Murrí | Probabilidad de crecientes súbitas del río Murrí y sus afluentes, especialmente el río Ocaidó entre otros directos a la parte media del río Atrato. Se recomienda especial atención en los municipios de Urrao y Vigía del Fuerte (Antioquia). |
| ⚠ | Atrato - Darién | Cuenca del río Bojayá | Probabilidad de crecientes súbitas en el río Bojayá y sus afluentes. Especial atención en el municipio de Bojayá (Chocó). |
| ⚠ | Atrato – Darién | Cuenca del río Napipí – río Opogadó | Probabilidad de crecientes súbitas en la cuenca del río Napipí – río Opogadó y sus aportantes. |
| ⚠ | Atrato - Darién | Cuenca del río Murindó | Probabilidad de crecientes súbitas del río Murindó y sus afluentes. Especial atención en los municipios de Murindó, Vigía del Fuerte (Antioquia) y Carmen del Darién (Chocó). |

# Área Hidrográfica del Caribe

**Actualización: 21 de noviembre de 2026 18:00 HLC**

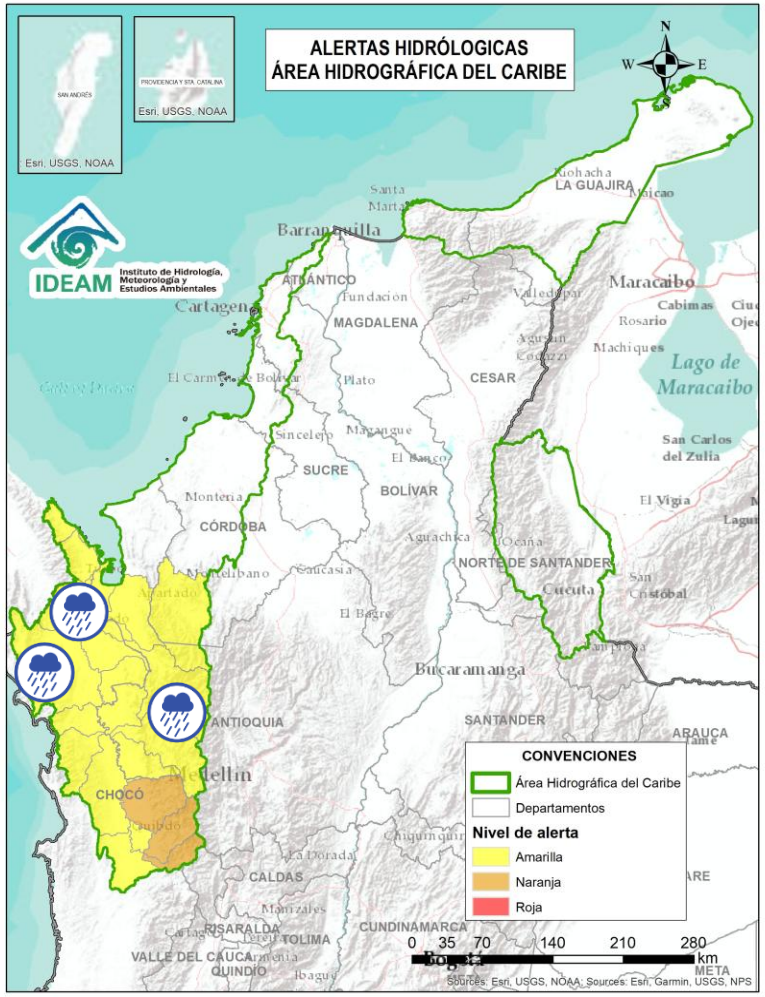


| Alerta | Zona Hidrográfica | Subzona o Cuenca Hidrográfica | Descripción de la alerta hidrológica |
|---|---|---|---|
| ⚠ | Atrato – Darién | Cuenca del río Sucio | Probabilidad de crecientes súbitas en el río Sucio y sus afluentes. Se recomienda especial atención en los ríos Herradura, Mutatá y Urumita, así como en las quebradas Agualinda, Cañada Seca, Desmotadora, El Tigre, La Antigua, La Caracol, La Encalichada, Potreros y San José de Urama. Se sugiere especial atención en los municipios de Abriaquí, Cañasgordas, Dabeiba, Frontino, Mutatá, Nuevo Belén de Bajirá y Uramita (Antioquia), y Carmen del Darién (Chocó). |
| ⚠ | Atrato – Darién | Cuenca del río Salaquí | Probabilidad de crecientes súbitas en la cuenca del río Salaquí y Truandó, y sus aportantes a la cuenca baja del río Atrato, espacialmente el río Truandó en el municipio de Riosucio (Chocó). |
| ⚠ | Atrato – Darién | Cuenca del río Perancho | Probabilidad de incrementos súbitos en el nivel del río Perancho y sus afluentes, especialmente en el río Domingodó, aportante a la cuenca baja del río Atrato. Especial atención en los municipios Carmen de Darién y Riosucio (Chocó). |
| ⚠ | Atrato – Darién | Cuenca baja del río Atrato | Probabilidad de incrementos súbitos en la SZH Directos al Bajo Atrato entre río Sucio y Desembocadura al Mar Caribe. Especial atención en los municipios de Riosucio, Unguía (Chocó) y Turbo (Antioquia). |

# Área Hidrográfica del Caribe

**Actualización: 21 de noviembre de 2026 18:00 HLC**

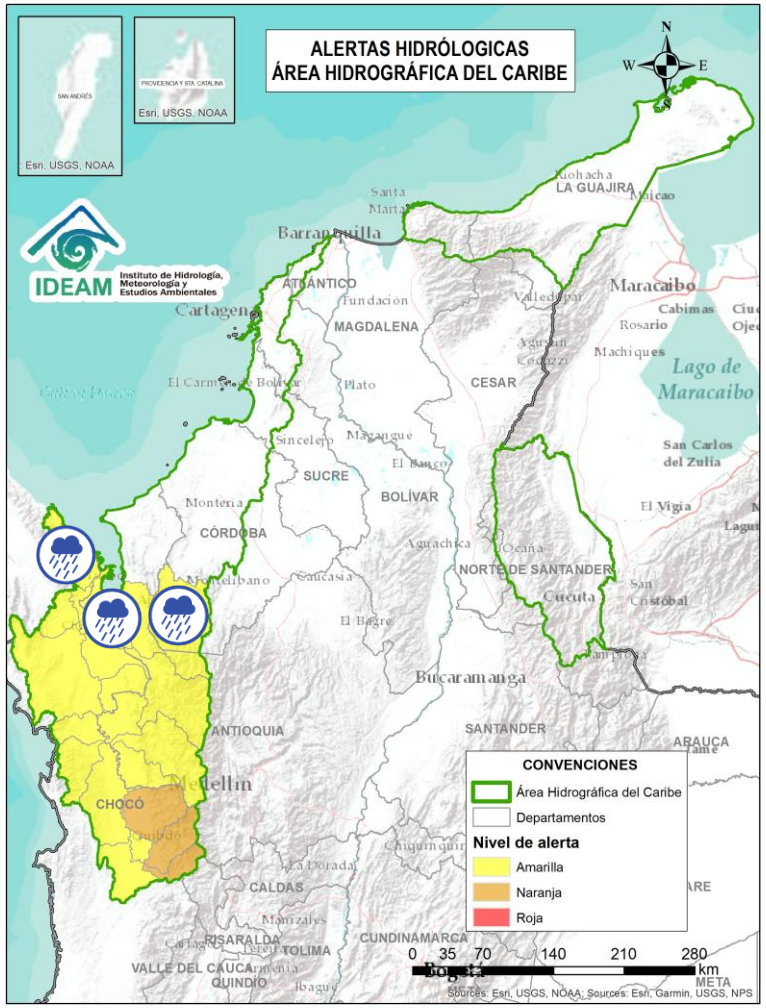


| Alerta | Zona Hidrográfica | Subzona o Cuenca Hidrográfica | Descripción de la alerta hidrológica |
|---|---|---|---|
| ⚠ | Atrato – Darién | Cuenca del río Tanela | Probabilidad de crecientes súbitas del río Tanela y sus aportantes, tales como, los ríos Nati y Cuti, en la cuenca baja del río Atrato. Se recomienda especial atención en el municipio de Unguía (Chocó). |
| ⚠ | Atrato – Darién | Cuenca del río Tolo | Probabilidad de crecientes súbitas en la cuenca del río Tolo y sus afluentes, especialmente la quebrada La Carolina entre otros directos al Caribe. Especial atención a la altura de los municipios de Acandí y Capurgana (Chocó). |
| ⚠ | Caribe - Litoral | Cuenca del río León | Probabilidad de crecientes súbitas de los ríos Apartadó, Carepa, Chigorodó, Grande, León y Vijagual, los cuales desembocan al Golfo de Urabá. Especial atención en los municipios de Apartadó, Carepa, Chigorodó, Mutatá y Turbo (Antioquia). |
| ⚠ | Sinú | Cuenca alta del río Sinú | Probabilidad de incrementos súbitos en los niveles del río Sinú y sus afluentes en la parte alta. |

# Área Hidrográfica del Pacífico

**Actualización: 21 de noviembre de 2026 18:00 HLC**

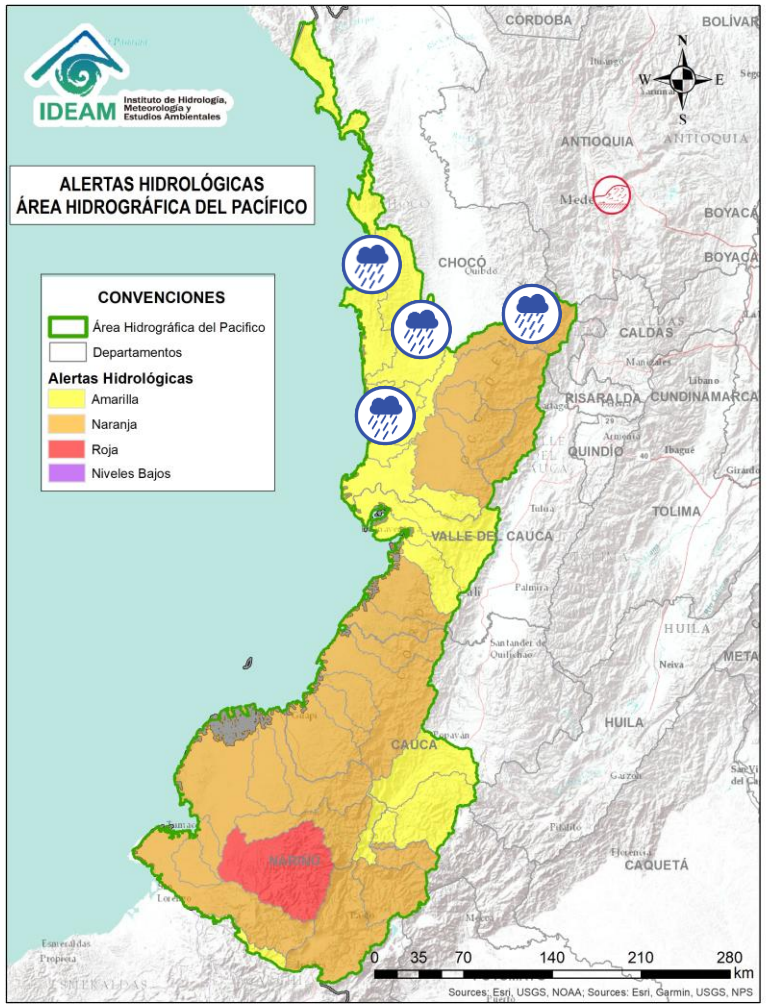


| Alerta | Zona Hidrográfica | Subzona o Cuenca Hidrográfica | Descripción de la alerta hidrológica |
|---|---|---|---|
| | Directos al Pacífico | Cuencas directas al Pacífico (Chocó) | Probabilidad de incrementos súbitos en el nivel de los ríos Valle, Jella, Chocolatal, Jurado, Piliza, Pavasa, Purricha, Catripe, Abaquia, y sus afluentes, entre otros directos al Océano Pacífico en el departamento de Chocó, se recomienda especial atención en los municipios de Bahía Solano y Juradó. |
| | Baudó - Directos al Pacífico | Cuenca del río Baudó | Probabilidad de crecientes súbitas en el río Baudó y sus afluentes, especialmente los ríos Ancosó, Berreberre, Catrú, Cedro, Cuguchó, Dubaza, Misará, Pavasa, Pepé, Purricha, Siguirisua y Torreidó. Se recomienda especial atención en los corregimientos de Almendro, Bellavista, Chachajo, Cohecho, Divisa, La Pureza, Miacorá, Nauca, Puerto Elacio, Santa María y Santa Rita, en los municipios de Alto Baudó, Bajo Baudó y Medio Baudó. |
| | Baudó - Directos al Pacífico | Cuenca del río Docampadó | Probabilidad de crecientes súbitas en el río Docampadó, Orpúa, Ijuá, Capiro, Ordó, Sivirú y sus afluentes, entre otros directos al Océano Pacífico en el departamento de Chocó. Se recomienda especial atención en los municipios de Bajo Baudó y Litoral de San Juan (Chocó). |
| | San Juan | Cuenca alta del río San Juan | Probabilidad de crecientes súbitas en el río San Juan Alto y sus afluentes, especialmente en los ríos Pureto y Muerto. Se recomienda especial atención en los municipios de Mistrató y Pueblo Rico (Risaralda) y Tadó e Istmina (Chocó). |

# Área Hidrográfica del Pacífico

**Actualización: 21 de noviembre de 2026 18:00 HLC**

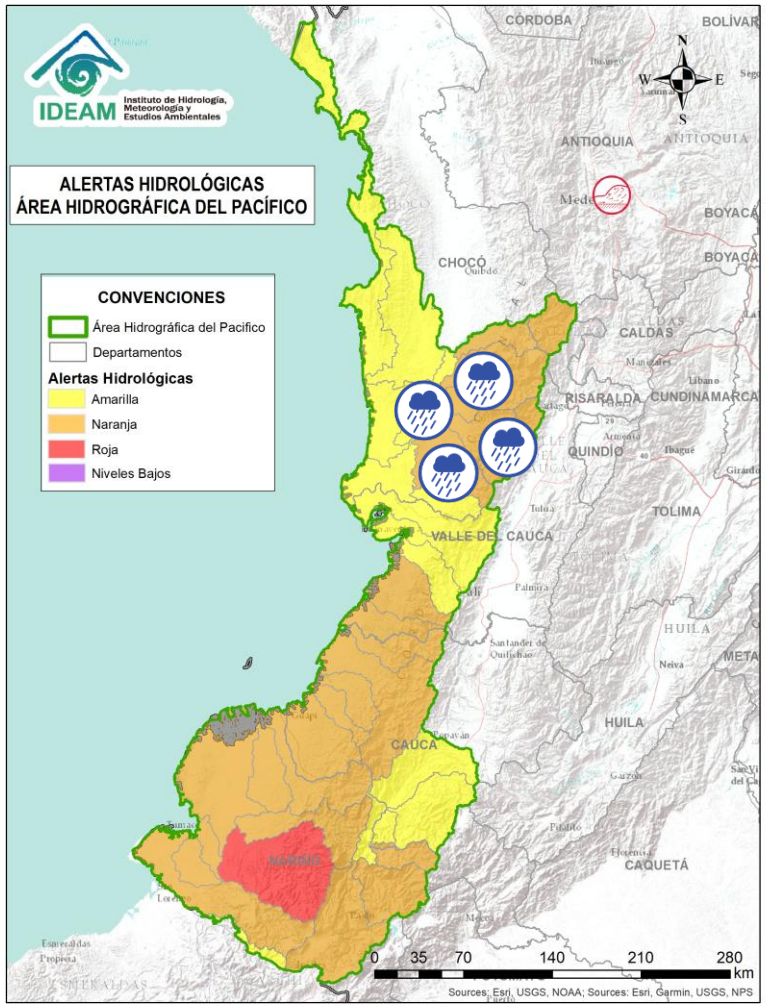


| Alerta | Zona Hidrográfica | Subzona o Cuenca Hidrográfica | Descripción de la alerta hidrológica |
|---|---|---|---|
| | San Juan | Cuenca del río Tamaná | Probabilidad de crecientes súbitas en las cuencas de los ríos Iró, Tamaná, Condoto, entre otros aportantes a la cuenca media del río San Juan. Especial atención a la altura de los municipios San José del Palmar, Rio Iró, Condoto, Novita y Medio San Juan (Chocó). |
| | San Juan | Cuenca del río Cajón | Probabilidad de incrementos en los niveles de las cuencas del río Cajón entre otros aportantes a la cuenca media del río San Juan. Especial atención a la altura de los municipios Nóvita y Medio San Juan. |
| | San Juan | Cuenca del río Sipí | Probabilidad de incrementos en los niveles de la cuenca del río Sipí, especialmente en los ríos Taparal, San Agustín y Garrapatas, en el municipio de Sipí (Chocó); así como en el río Sanquininí, y en las quebradas La Mina, Aguas Lindas y La Cabaña, en municipios del Valle del Cauca. |
| | San Juan | Cuenca media del río San Juan | Probabilidad de incrementos en los niveles en la parte media del río San Juan. Especial atención a la altura del municipio Medio San Juan e Istmina (Chocó). |
| | San Juan | Cuenca del río Capoma | Probabilidad de incrementos en los niveles de la cuenca del río Capoma y otros directos al San Juan, tales como, el río Cucurrupí y la quebrada Fujadó al igual que sus aportantes. |

# Área Hidrográfica del Pacífico

**Actualización: 21 de noviembre de 2026 18:00 HLC**

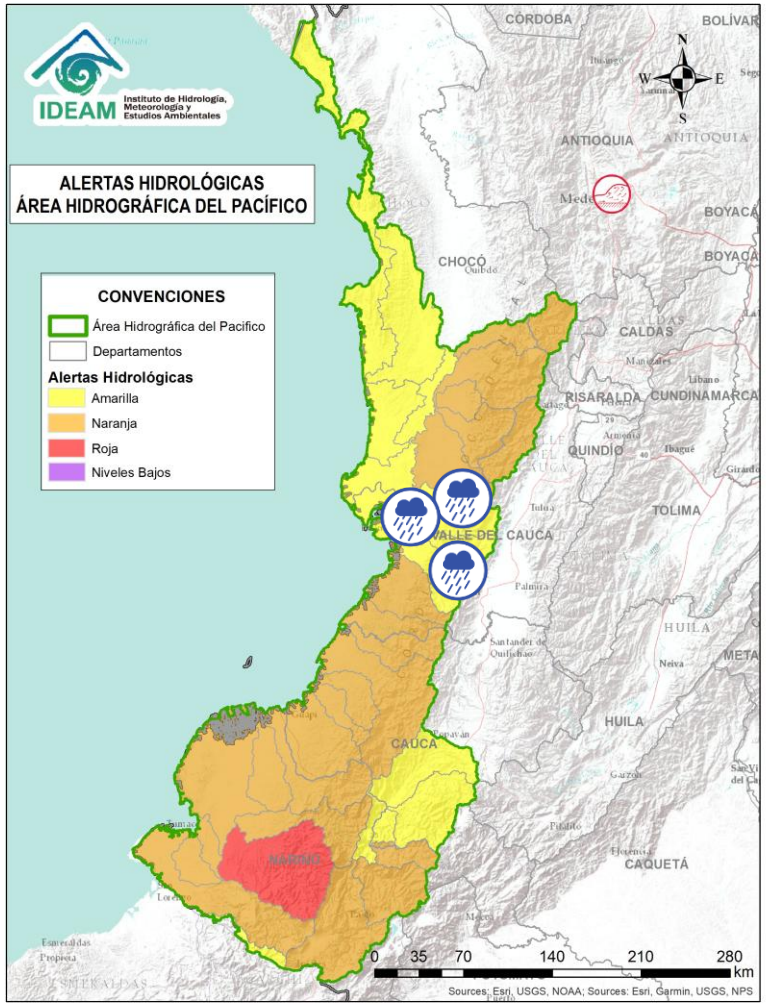


| Alerta | Zona Hidrográfica | Subzona o Cuenca Hidrográfica | Descripción de la alerta hidrológica |
|---|---|---|---|
| ⚠ | San Juan | Cuenca del río Munguidó | Probabilidad de incrementos en los niveles de la cuenca del río Munguidó. Se recomienda especial atención en la vereda Las Delicias. |
| ⚠ | San Juan | Ríos Calima y Bajo San Juan | Probabilidad de crecientes súbitas en el río Calima. Se recomienda especial atención a el municipio de Litoral de San Juan (Chocó) y los municipios Calima, Darién, Buenaventura y Bahía Málaga (Valle del Cauca). |
| ⚠ | Tapaje – Dagua – Directos | Cuenca del río Dagua | Probabilidad de crecientes súbitas en el río Dagua y sus afluentes, especialmente en el río Bitaco a la altura del municipio de La Cumbre (Valle del Cauca). Se recomienda especial atención en los municipios de Dagua, La Cumbre y Buenaventura (Valle del Cauca). |

# Área Hidrográfica del Pacífico

**Actualización: 21 de noviembre de 2026 18:00 HLC**

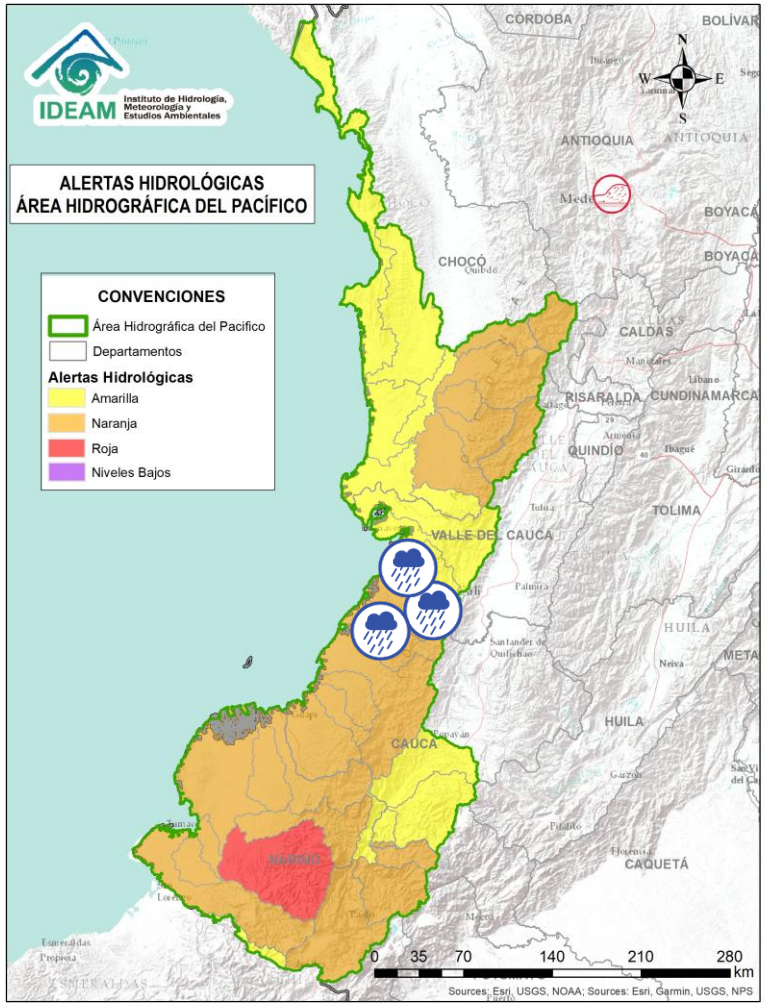


| Alerta | Zona Hidrográfica | Subzona o Cuenca Hidrográfica | Descripción de la alerta hidrológica |
|---|---|---|---|
| | Tapaje – Dagua – Directos | Cuenca del río Anchicayá | Probabilidad de creciente súbita en el río Anchicayá y sus afluentes, que drena sus aguas hacia el Océano Pacífico en el departamento del Valle del Cauca. Se recomienda especial atención en el municipio de Dagua y Buenaventura (Valle del Cauca). |
| | Tapaje – Dagua – Directos | Cuencas de los ríos Cajambre, Mayorquín y Raposo | Probabilidad de crecientes súbitas en los ríos Cajambre, Mayorquín, Raposo y sus afluentes, directos al Océano Pacífico en el departamento del Valle del Cauca. Se recomienda especial atención en el municipio de Buenaventura (Valle del Cauca). |
| | Tapaje – Dagua – Directos | Cuenca del río Naya – Yurumanguí | Probabilidad de crecientes súbitas en los ríos Naya – Yurumanguí y sus afluentes, especialmente el río San Francisco, a la altura del municipio de López de Micay – Cauca y Buenaventura – Valle del Cauca. |

# Área Hidrográfica del Pacífico

**Actualización: 21 de noviembre de 2026 18:00 HLC**

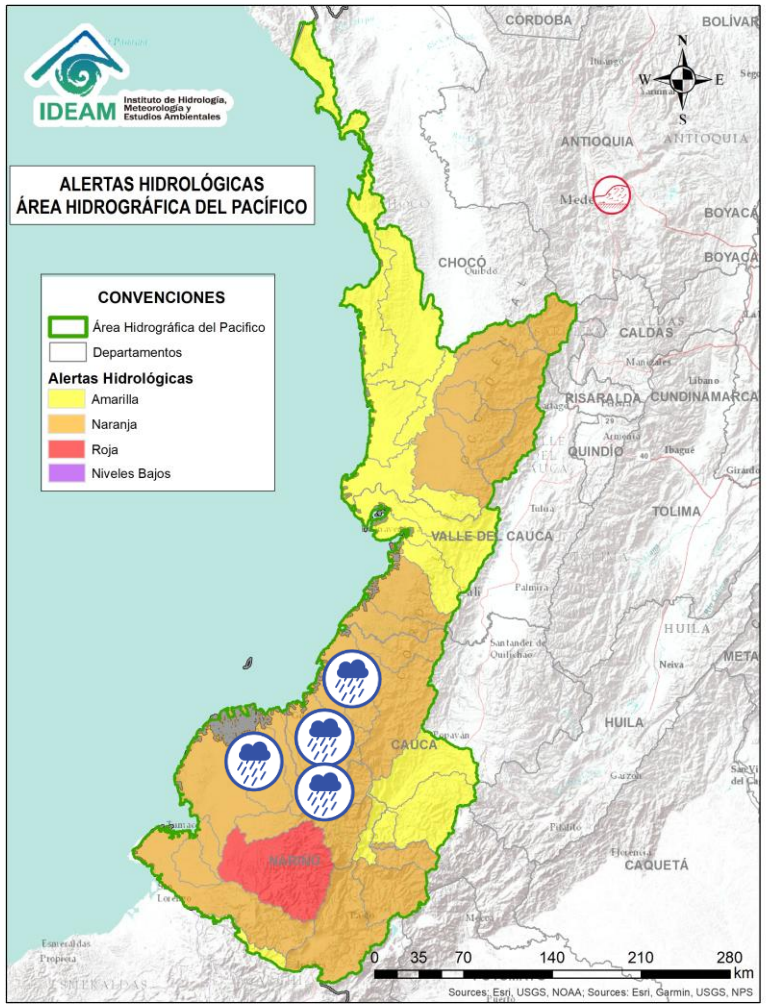


| Alerta | Zona Hidrográfica | Subzona o Cuenca Hidrográfica | Descripción de la alerta hidrológica |
|---|---|---|---|
| ⚠ | Tapaje – Dagua – Directos | Cuenca del río San Juan de Micay | Probabilidad de crecientes súbitas en el río San Juan de Micay y sus afluentes, aportante directo al Océano Pacífico. Se recomienda especial atención en los municipios de Argelia, San Miguel y López de Micay (Cauca). |
| ⚠ | Tapaje – Dagua – Directos | Cuenca del río Saija | Probabilidad de crecientes súbitas en el río Saija y sus afluentes, aportante directo al Océano Pacífico. |
| ⚠ | Tapaje – Dagua – Directos | Cuenca del río Timbiquí | Probabilidad de crecientes súbitas en el río Timbiquí y sus afluentes, aportante directo al Océano Pacífico. Especial atención en el municipio de Timbiquí (Cauca). |
| ⚠ | Tapaje – Dagua – Directos | Cuenca del río Guapi | Probabilidad de crecientes súbitas en el río Guapi y sus afluentes, aportante directo al Océano Pacífico. Especial atención en el municipio de Guapi (Cauca). |
| ⚠ | Tapaje – Dagua – Directos | Cuenca del río Iscuandé | Probabilidad de crecientes súbitas en el río Iscuandé y sus afluentes, aportante directo al Océano Pacífico. Especial atención en el municipio de Santa Bárbara de Iscuandé (Nariño). |
| ⚠ | Tapaje – Dagua – Directos | Cuenca del río Tapaje | Probabilidad de crecientes súbitas en el río Tapaje y sus afluentes, el cual drena sus aguas al Océano Pacífico en el departamento de Nariño. |

# Área Hidrográfica del Pacífico

**Actualización: 21 de noviembre de 2026 18:00 HLC**

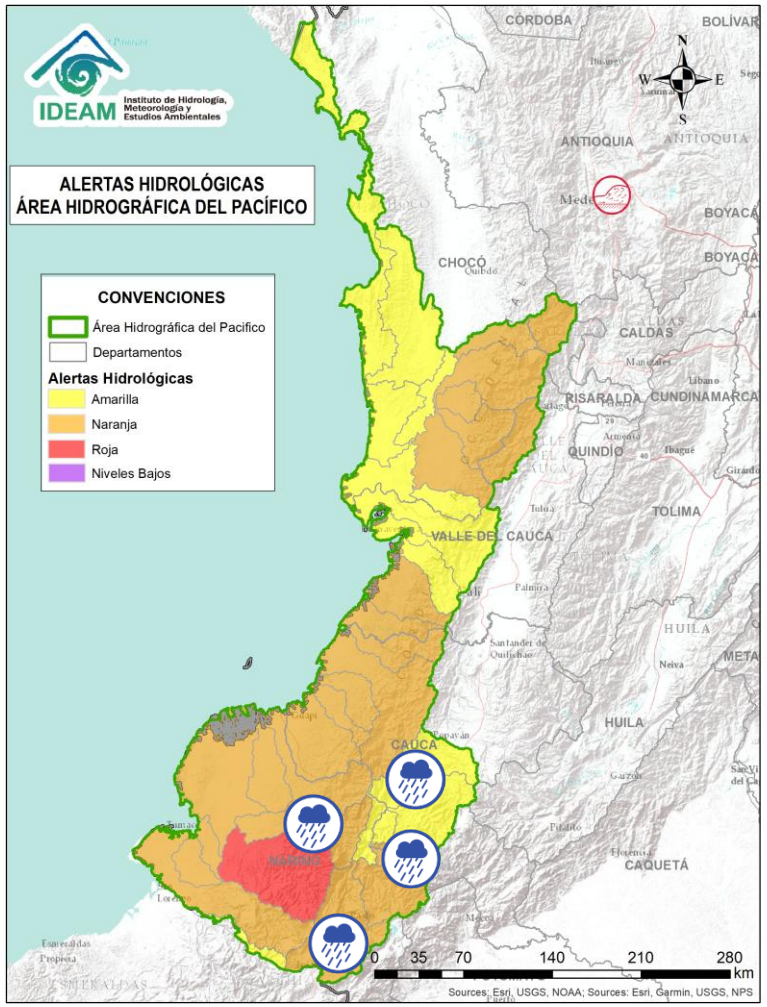


| Alerta | Zona Hidrográfica | Subzona o Cuenca Hidrográfica | Descripción de la alerta hidrológica |
|---|---|---|---|
| | Patía | Cuenca alta del río Patía | Probabilidad de crecientes súbitas en el Alto Patía y sus afluentes, particularmente en los ríos Timbío, Quilcacé y Guabas, y las quebradas Sachamates, San Gandinga, Las Tallas y El Águila. Se recomienda especial atención en los municipios de El Tambo, Patía, Mercaderes y Balboa (Cauca), y Leiva (Nariño). |
| | Patía | Cuenca del río San Jorge | Probabilidad de crecientes súbitas en el río San Jorge y sus afluentes, especialmente en los ríos San Pedro, Mazamorras y Pancitará, y las quebradas San Gandinga, Salinas, Cascadas y Buenavista. Especial atención en los municipios de Almaguer, Sucre, Mercaderes y Bolívar, La Sierra, San Sebastián y La Vega (Cauca). |
| | Patía | Cuenca del río Mayo | Probabilidad de incremento en los niveles del río Mayo, aportante al alto Patía al nororiente del departamento de Nariño. Especial atención en el municipio de San Pablo (Nariño). |
| | Patía | Cuenca del río Guáitara | Probabilidad de crecientes súbitas en el río Guáitara y sus aportantes, especialmente la quebrada Molinocayo. Especial atención en los municipios de Santacruz, Yacuanquer y El Tambo (Nariño). |
| | Patía | Cuenca media del río Patía | Probabilidad de crecientes en los niveles en la cuenca media del río Patía y sus afluentes. Especial atención en los municipios de Cumbitara, El Charco, El Rosario, Leiva, Los Andes (Sotomayor), Magüí (Payán), Policarpa (Nariño). |
| | Patía | Cuenca río Juanambú | Probabilidad de crecientes súbitas en el río Juanambú y sus afluentes (aportantes al Alto Patía - Nariño), especialmente el río Pasto y la quebrada El Royo. Se recomienda especial atención en los municipios de Pasto, San Bernardo y Chachagüi (Nariño). |

# Área Hidrográfica del Pacífico

**Actualización: 21 de noviembre de 2026 18:00 HLC**

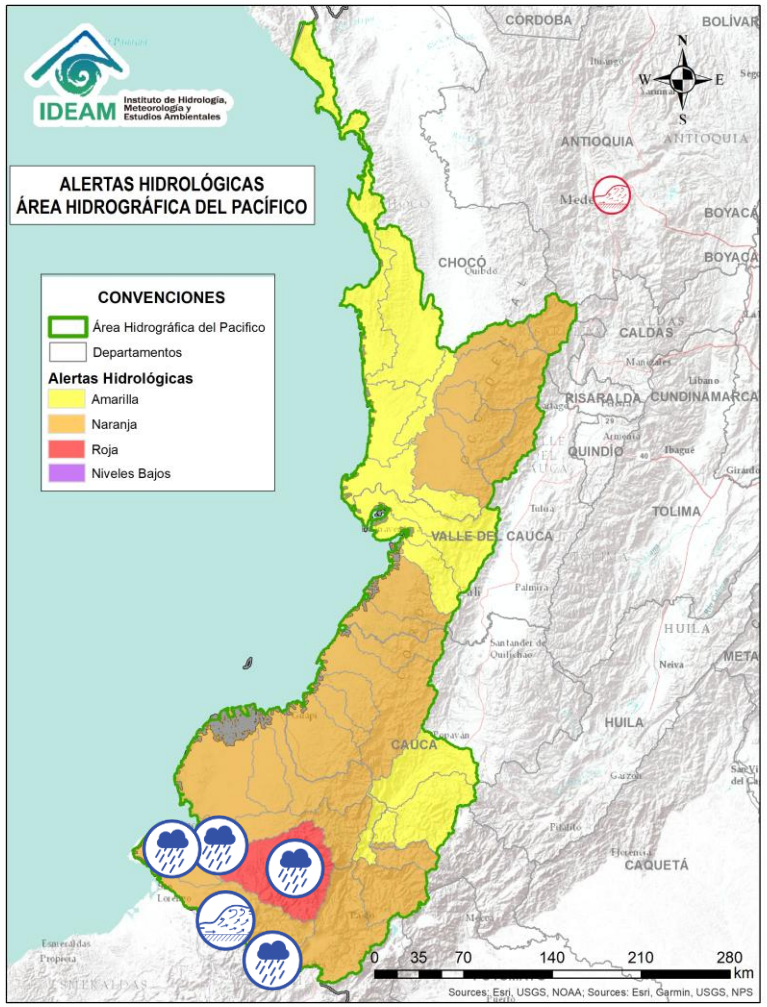


| Alerta | Zona Hidrográfica | Subzona o Cuenca Hidrográfica | Descripción de la alerta hidrológica |
|---|---|---|---|
| | Mira | Cuenca del río Chagüí | Probabilidad de crecientes súbitas en la cuenca del río Chagüí y sus afluentes. Se recomienda especial atención en el municipio de Tumaco (Nariño). |
| | Mira | Cuenca del río Rosario | Probabilidad de crecientes súbitas en la cuenca del río Rosario y sus afluentes. Se recomienda especial atención en el municipio de Tumaco (Nariño). |
| | Mira | Cuenca del río Mira | Crecientes súbitas en el río Mira y sus afluentes, tales como, los ríos Guiza, San Juan y Chagüi. Se recomienda especial atención a la altura de los municipios de Barbacoas, Ricaurte y Tumaco (Nariño). |
| | Mira | Cuenca del río San Juan Frontera con Ecuador | Probabilidad de crecientes súbitas en el río San Juan y sus aportantes. Especial atención en los centros poblados a lo largo de la frontera con Ecuador y sur del departamento de Nariño. |
| | Patía | Cuenca del río Telembí | Probabilidad de crecientes súbitas en el río Telembí y sus afluentes, especialmente el río Ispi. Se recomienda especial atención en los municipios de Roberto Payan, Barbacoas, Mallama y Tumaco (Nariño). |
| | Patía | Cuenca baja del río Patía | Probabilidad de crecientes súbitas en el nivel de la parte baja del río Patía y sus afluentes, el cual descarga sus aguas al océano Pacífico en el departamento de Nariño. Se recomienda especial atención en los municipios de Magüí (Payán), Roberto Payán, Francisco Pizarro, La Tola, Olaya Herrera y Mosquera (Nariño). |

# Área Hidrográfica del Magdalena – Cauca (Cuenca alta del Río Magdalena)

**Actualización: 21 de noviembre de 2026 18:00 HLC**

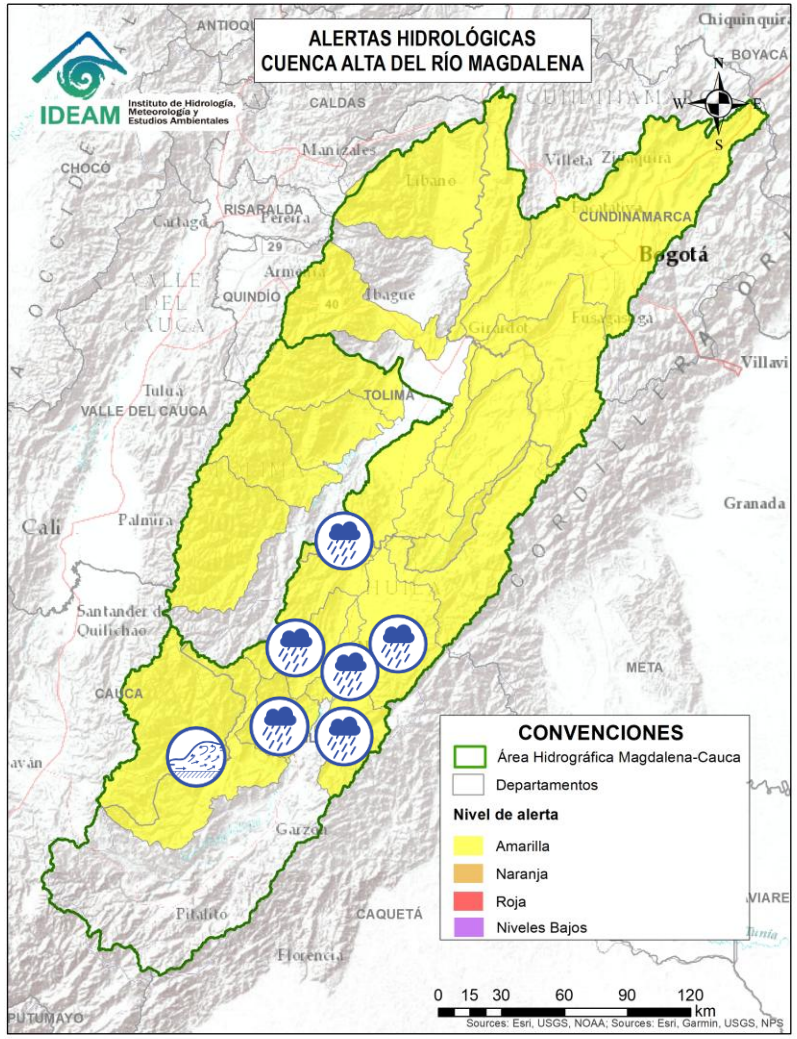


| Alerta | Zona Hidrográfica | Subzona o Cuenca Hidrográfica | Descripción de la alerta hidrológica |
|---|---|---|---|
| ⚠ | Alto Magdalena | Cuenca del río Páez | Crecientes súbitas en el río Páez y sus aportantes los ríos Aguacatal, Negro, Simbola, Ullucos y especialmente en el río La Plata y sus afluentes como las quebradas Azafranal, Barbillas, Casablanca, Cuchayaco, El Perico, El Salado, La Azufrada, Las Parras, Segoviana, Zapatero. Se recomienda especial atención en los municipios de Belalcázar e Inzá (Cauca), La Plata, Nátaga, Paicol, Tesalia (Huila). |
| ⚠ | Alto Magdalena | Cuenca de los ríos Yaguará e Iquira | Probabilidad de crecientes súbitas en las cuencas de los ríos Yaguará, Iquira y sus afluentes, entre otros aportantes al Alto Magdalena. Especial atención en los municipios de Yaguará e Iquira (Huila). |
| ⚠ | Alto Magdalena | Cuenca del río Neiva | Probabilidad de crecientes súbitas en las cuencas de los ríos Neiva y sus afluentes, especialmente las quebradas La Perdiz, Las Tapias y el río Frío. Especial atención en el municipio de Algeciras y Campoalegre (Huila). |
| ⚠ | Alto Magdalena | Cuenca del río Juncal | Probabilidad de crecientes súbitas en la cuenca del río Juncal y otros ríos directos al Magdalena. Especial atención en los municipios de Palermo y Neiva (Huila). |
| ⚠ | Alto Magdalena | Cuenca del río Baché | Probabilidad de crecientes súbitas en el río Baché y sus afluentes. Especial atención las quebradas San Miguel, El Oso, El Carmen y El Chuco en el municipio de Santa Maria (Huila). |
| ⚠ | Alto Magdalena | Cuenca del río Fortalecillas | Probabilidad de crecientes súbitas en el río Fortalecillas y aportantes, se recomienda especial atención en los ríos Villavieja, Ceibas y Motilón, y la quebrada El Venado . Especial atención en los municipios de Baraya, Rivera, Neiva y Villavieja (Huila). |
| ⚠ | Alto Magdalena | Cuenca del río Aipe - Chenche | Probabilidad de crecientes súbitas en los ríos Aipe, Chenche y sus afluentes. Especial atención en los municipios Aipe (Huila) y Natagaima (Tolima). |

# Área Hidrográfica del Magdalena – Cauca (Cuenca alta del Río Magdalena)

**Actualización: 21 de noviembre de 2026 18:00 HLC**

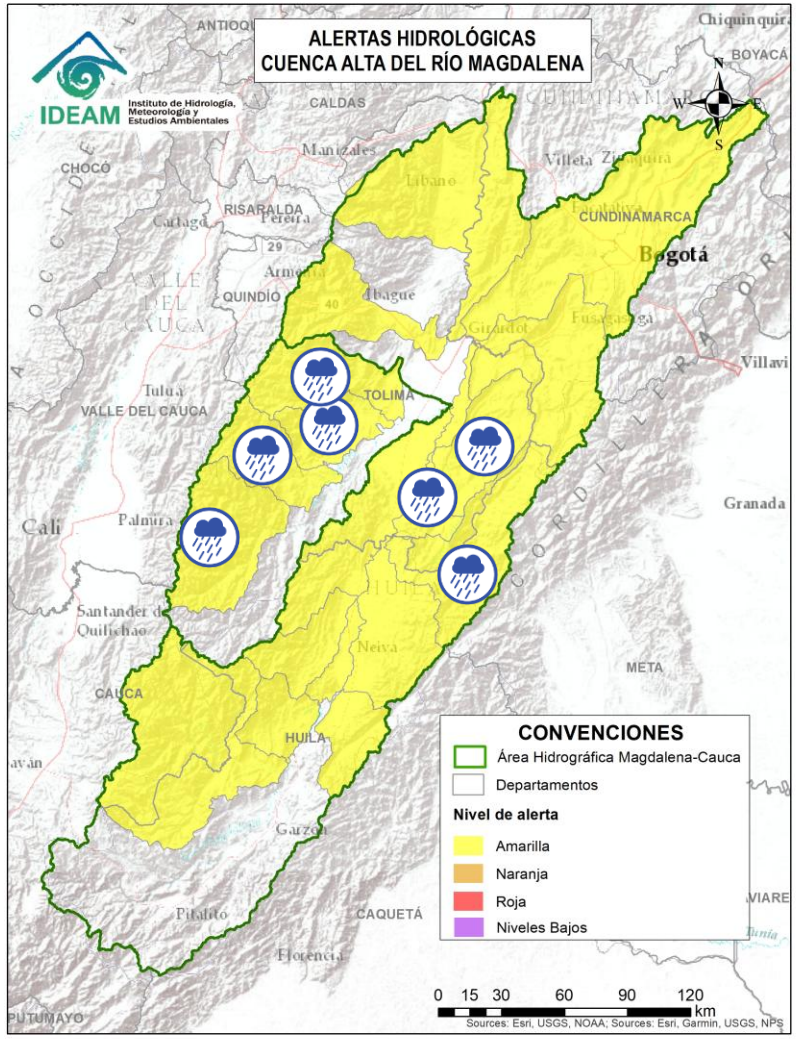


| Alerta | Zona Hidrográfica | Subzona o Cuenca Hidrográfica | Descripción de la alerta hidrológica |
|---|---|---|---|
| ⚠ | Alto Magdalena | Cuenca del río Cabrera | Probabilidad de crecientes súbitas en el río Cabrera y sus afluentes como los ríos Ambicá y Venado, especial atención en el municipio Colombia (Huila). |
| ⚠ | Alto Magdalena | Directos al Magdalena entre Cabrera y Sumapaz | Probabilidad de incrementos moderados en el nivel de los ríos directos al Magdalena entre Cabrera y Sumapaz. |
| ⚠ | Alto Magdalena | Cuenca del río Prado | Probabilidad de crecientes súbitas en los ríos Prado, Cuinde y Negro, afluentes al embalse de Prado, especial atención en los municipios de Cunday, Villarrica y Prado (Tolima). |
| ⚠ | Saldaña | Cuenca Alta del río Saldaña | Probabilidad de crecientes súbitas en la cuenca Alta del río Saldaña y sus afluentes como son los ríos Hereje, Anamichú y Cambrín, especial atención en los municipios Herrera y Rioblanco, en el departamento del Tolima. |
| ⚠ | Saldaña | Cuenca del río Amoyá | Probabilidad de crecientes súbitas en la cuenca del río Amoyá y sus aportantes en el departamento del Tolima. Especial atención al municipio de Chaparral. |
| ⚠ | Saldaña | Cuencas de los ríos Tetuán y Ortega | Probabilidad de crecientes súbitas en las cuencas de los ríos Tetuán y Ortega y sus afluentes como son el río Lonay Toy. Se recomienda especial atención en la zona urbana del dicho municipio de Ortega y Chaparral, Tolima. |
| ⚠ | Saldaña | Cuenca del río Cucuana | Probabilidad de crecientes súbitas en el río Cucuana y sus afluentes. Especial atención en los municipios de Roncesvalles, Rovira y San Luis, en el departamento del Tolima. |

# Área Hidrográfica del Magdalena – Cauca (Cuenca alta del Río Magdalena)

**Actualización: 21 de noviembre de 2026 18:00 HLC**

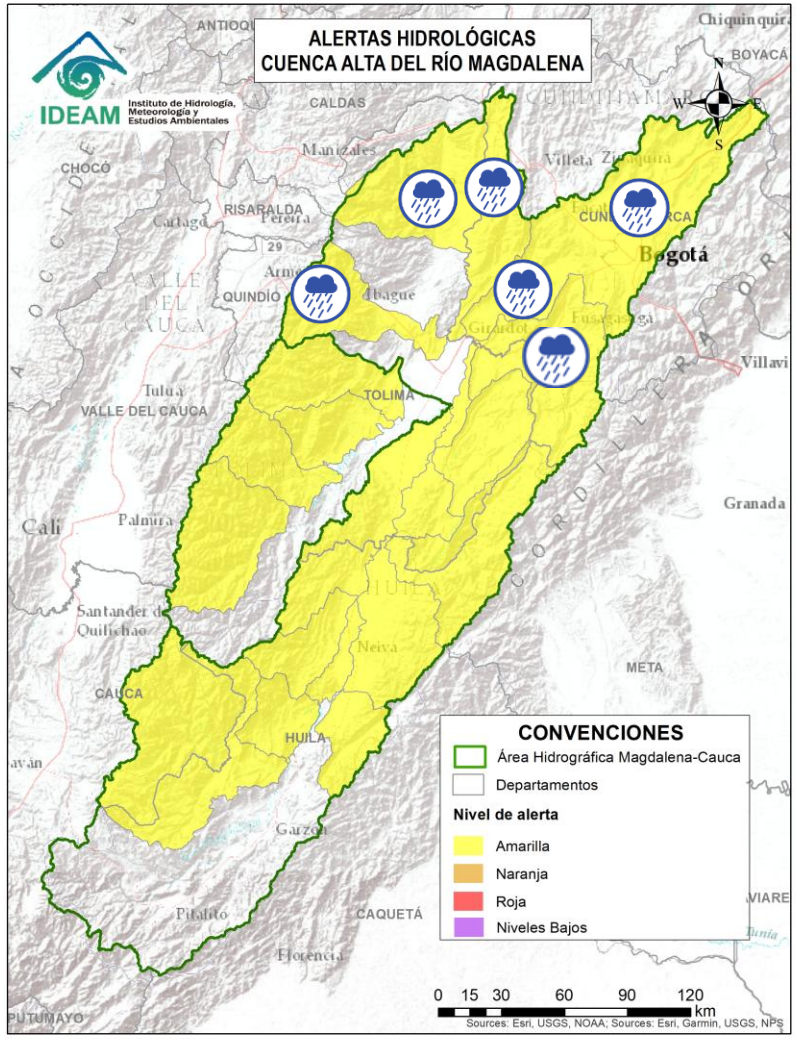


| Alerta | Zona Hidrográfica | Subzona o Cuenca Hidrográfica | Descripción de la alerta hidrológica |
|---|---|---|---|
| | Alto Magdalena | Cuenca del río Sumapaz | Probabilidad de crecientes súbitas en el río Sumapaz, se prevé igual condición en sus tales como los ríos Cuja, Subía, Pague y las quebradas Yayatá, La Arenosa, La Lejía, La Melgara y Sabaneta. Se recomienda especial atención en los municipios de Arbeláez, Cabrera, Melgar, Nilo, Pandi, Ricaurte, Fusagasugá y Silvania (Cundinamarca) y Carmen de Apicalá y Icononzo (Tolima). |
| | Alto Magdalena | Cuenca del río Coello | Probabilidad de crecientes súbitas en el río Coello y sus tributarios, especialmente el río Combeima y la quebrada Bellavista en centro poblado de Villa Restrepo. Se recomienda especial atención en la ciudad de Ibagué. **Nota:** Creciente súbita del río Anaime en el municipio de Cajamarca, Tolima (19/11/2026). |
| | Alto Magdalena | Cuenca Alta y Media del río Bogotá | Probabilidad de crecientes súbitas en el río Bogotá y sus afluentes, especialmente los ríos Subachoque, Torca, Córdoba, Salitre, Fucha, Tunjuelo, Apulo y Lindo, y las quebradas Yomasa, La Pilama y Cachimbula. Se recomienda especial atención en los municipios de Villapinzón, Chocontá, Suesca, Sesquilé, Gachancipá, Zipaquirá, Tocancipá, Chía, Madrid, Funza, Mosquera, Bogotá, Soacha, (Cundinamarca). |
| | Alto Magdalena | Cuenca Baja del río Bogotá | Probabilidad de crecientes súbitas en sus aportantes, tales como los ríos Apulo y Lindo, y las quebradas La Pilama y Cachimbula. Especial atención en municipios de La Mesa, Viotá, Anapoima, Apulo, Tocaima, Agua de Dios y Girardot (Cundinamarca). |
| | Alto Magdalena | Cuenca del río Lagunilla | Probabilidad de crecientes súbitas en los ríos Azufrado, Lagunilla, Recio, Sabandija y Venadillo, afluentes del alto Magdalena, así como en las quebradas Chocarí y Galapos. Se recomienda especial atención en los municipios de Ambalema, Armero, Lérida, Líbano, Murillo, Santa Isabel, Venadillo y Villahermosa (Tolima). |
| | Alto Magdalena | Cuenca del río Seco y otros directos al Magdalena | Probabilidad de incrementos moderados en el nivel del río Seco entre otros directos al Magdalena en este sector. Se recomienda especial atención en los municipios de Jerusalén y San Juan de Rioseco (Cundinamarca). |

# Área Hidrográfica del Magdalena – Cauca (Cuenca media del Río Magdalena)

**Actualización: 21 de noviembre de 2026 18:00 HLC**

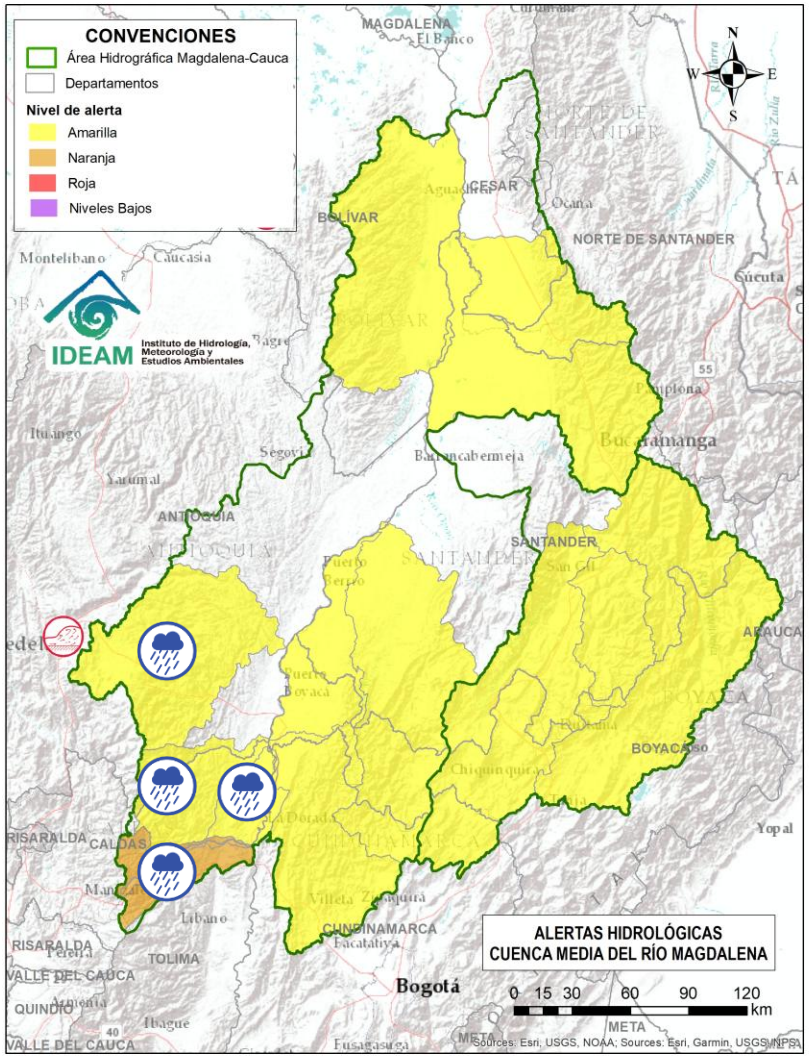


| Alerta | Zona Hidrográfica | Subzona o Cuenca Hidrográfica | Descripción de la alerta hidrológica |
|---|---|---|---|
| | Medio Magdalena | Cuenca del río Gualí | Probabilidad de crecientes súbitas en el río Gualí y sus afluentes, especialmente en el río San Juan. Se recomienda especial atención en los municipios de Casablanca, Fresno y Mariquita, en el departamento de Tolima, y en los municipios de Pensilvania y Samaná, en el departamento de Caldas. |
| | Medio Magdalena | Cuenca del río Guarinó | Probabilidad de crecientes súbitas en la cuenca del río Guarinó, especialmente en la quebrada San Antonio y el río Perrillo. Especial atención en el municipio de Manzanares (Caldas). |
| | Medio Magdalena | Directos al Medio Magdalena entre los ríos Guarinó y La Miel | Probabilidad de crecientes súbitas en los directos al Medio Magdalena entre los ríos Guarinó y La Miel, se recomienda especial atención en el municipio de La Dorada (Caldas). |
| | Medio Magdalena | Cuenca del río La Miel (Samaná) | Probabilidad de crecientes súbitas en la cuenca del río La Miel, especialmente en sus aportantes entre ellos el río Venus en el municipio de Nariño (Antioquia). Especial atención en los municipios de Argelia, Nariño y Sonsón (Antioquia); Marquetalia, Norcasia, Pensilvania y Samaná (Caldas). |
| | Medio Magdalena | Cuenca del río Nare | Probabilidad de crecientes súbitas en el río Nare y sus afluentes, especialmente en los ríos Samaná, Guatapé, Nus, Negro, Pantanillo y las quebradas Iraka (Natalia), El Caney, San Roque, La Pereira, La Grande, Marinilla, El Arenal, La Mosca, Santa Gertrudis, Guayabal, La Villa, La Chorrera, La Paisanita, La Reina, La Aguada, La Cristalina, Bodegas, Tenería y La Reina. Se recomienda estar atentos en los municipios de Guarne, El Retiro, La Ceja, Cisneros, San German, San Roque, Caracolí, Santo Domingo, Concepción, Rionegro, Santuario, Marinilla, Cocorná, Granada, San Luis, Yolombó, Puerto Nare, San Francisco, San Carlos y San Rafael (Antioquia). |

Por favor, pique aquí para volver al mapa principal de Áreas Hidrográficas de Colombia.

# Área Hidrográfica del Magdalena – Cauca (Cuenca media del Río Magdalena)

**Actualización: 21 de noviembre de 2026 18:00 HLC**

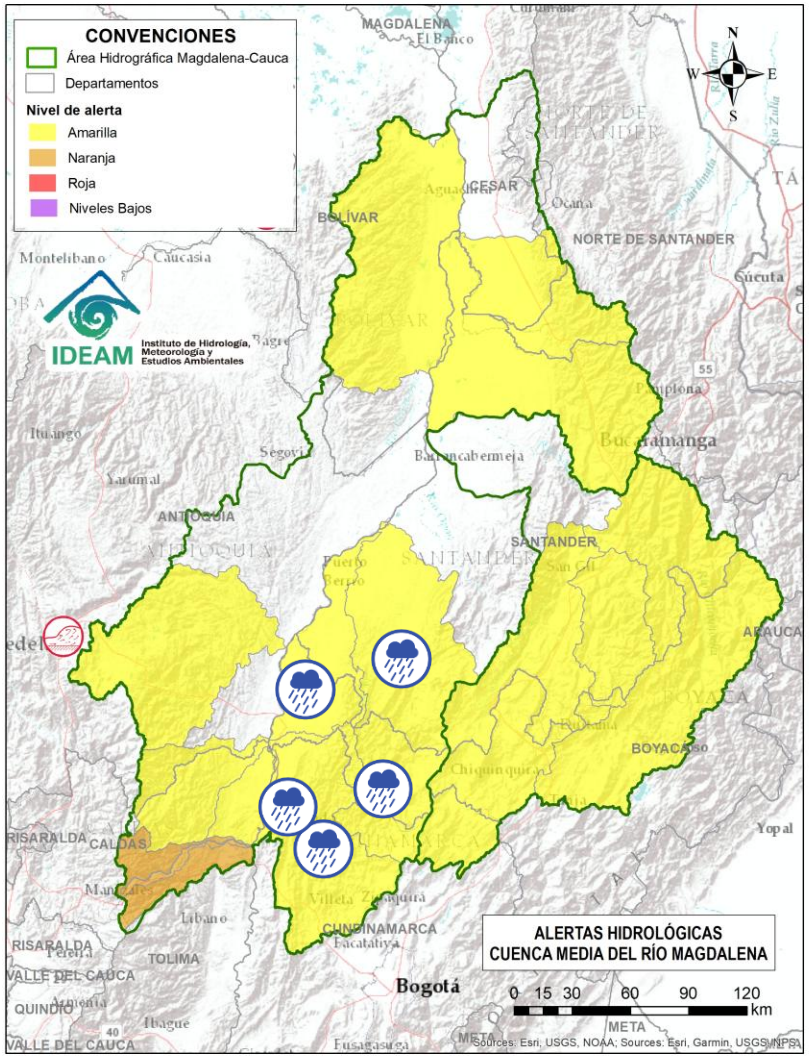


| Alerta | Zona Hidrográfica | Subzona o Cuenca Hidrográfica | Descripción de la alerta hidrológica |
|---|---|---|---|
| ⚠ | Medio Magdalena | Directos al medio Magdalena entre los ríos Seco y Negro (md) | Probabilidad de crecientes súbitas en los aportantes directos al Medio Magdalena entre los ríos Seco y Negro. Especial atención en el municipio de Puerto Salgar (Cundinamarca). |
| ⚠ | Medio Magdalena | Cuenca del río Negro | Probabilidad de crecientes súbitas del río Negro y sus aportantes, se recomienda especial atención en los ríos Bunque, Contador, Dulce, Guaguaqui, Las Cañas, Moras, Negro, Sasaima, Tobia, Villeta, y las quebradas Agua Clara, Amarilla, Furatena, Honduras, La Chorrera, La Negra, La Papaya, Las Margaritas, Reyes y Retama. Especial atención en los municipios de Caparrapí, Guaduas, La Peña, La Vega, Nimaima, Pacho, Quebradanegra, San Francisco, Sasaima, Supatá, Tobia, Útica, Villeta, Villagómez y Yacopí (Cundinamarca). |
| ⚠ | Medio Magdalena | Directos al Magdalena Medio entre ríos Negro y Carare | Probabilidad de crecientes súbitas en los directos al Medio Magdalena entre los ríos Negro y Carare, especialmente en los ríos Guaguaqui y Ermitaño, y el caño Loco. Se recomienda especial atención en el municipio de Puerto Boyacá (Boyacá). |
| ⚠ | Medio Magdalena | Cuenca del río Carare (Minero) | Probabilidad de crecientes súbitas en la cuenca del río Carare, especial atención a sus tributarios como el río Minero y las quebradas Guayabito y La Quitaz. Estar atentos en los municipios de Pauna, Muzo, Otanche, Buenavista, San Pablo de Borbur, Quípama (Boyacá), así como Cimitarra, Landázuri, La Belleza y Puerto Parra (Santander). |

Por favor, pique aquí para volver al mapa principal de Áreas Hidrográficas de Colombia.

# Área Hidrográfica del Magdalena – Cauca (Cuenca media del Río Magdalena)

**Actualización: 21 de noviembre de 2026 18:00 HLC**

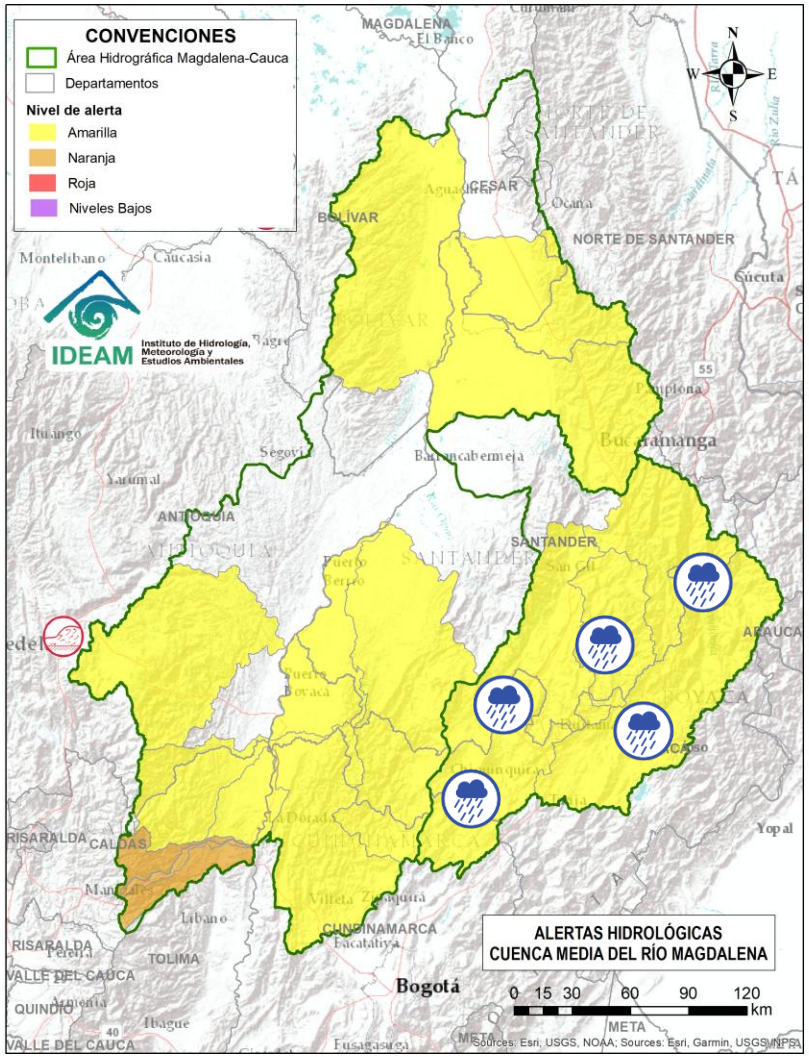


| Alerta | Zona Hidrográfica | Subzona o Cuenca Hidrográfica | Descripción de la alerta hidrológica |
|---|---|---|---|
| ⚠ | Sogamoso | Cuenca del río Suárez | Probabilidad de crecientes súbitas en el río Suárez y sus afluentes, como son los ríos Cane, Moniquirá, Jupal, Ubaza, Fativa, Chuquque, Cedaba y las quebradas Carrizal, La Honda, Favitera, La Vitoca, La Guayacana, El Aserradero, La Negra y La Paramera. Se recomienda especial atención a la altura de los municipios de Ubaté, Fúquene (Cundinamarca), Arcabuco, Chichinquirá, Chitaraque, Gámbita, Guachantivá, Moniquirá, Saboya, Saboyá, Santa Sofía, Sutamarchán y Villa de Leyva (Boyacá), Barbosa, Cabrera, Chipatá, Confines, Galán, Gámbita, Guadalupe, Güepsa, Oiba, Palmar, Puente Nacional, San Benito, Simacota, Socorro, Suata y Villanueva (Santander). |
| ⚠ | Sogamoso | Cuenca del río Fonce | Probabilidad de crecientes súbitas en el río Fonce y sus afluentes, especialmente las quebradas Curití, Pozo Azul, Las Américas y río Mogoticos. Se recomienda especial atención a la altura de los municipios de Mogotes, Charalá, San Gil, Curití, Coromoro y Páramo (Santander). |
| ⚠ | Sogamoso | Cuenca del río Chicamocha | Probabilidad de crecientes súbitas en el río Chicamocha y sus aportantes, especialmente en las quebradas Bajira, Chiticuy, Guanare, Innominada, La Aroma, La Leona, Nevado y Siberia; y en los ríos Minas, Salguera, Servitá, Sotaquirá, Surba y Tuta. Se recomienda especial atención a la altura de los municipios de Belén, Betéitiva, Busbanza, Chiscas, Corrales, Duitama, Nobsa, Paipa, Paz de Río, San Vicente de Chucurí Sogamoso, Tibasosa, Tópaga y Tunja (Boyacá), así como en la cuenca baja en los municipios de Capitanejo, Cerrito, Guaca, Onzaga, San Andrés y San Joaquín (Santander). **Nota**: Se reportó creciente súbita del río Surba a la altura del municipio de Duitama, Boyacá (20/11/2026). |

Por favor, pique aquí para volver al mapa principal de Áreas Hidrográficas de Colombia.

# Área Hidrográfica del Magdalena – Cauca (Cuenca media del Río Magdalena)

**Actualización: 21 de noviembre de 2026 18:00 HLC**

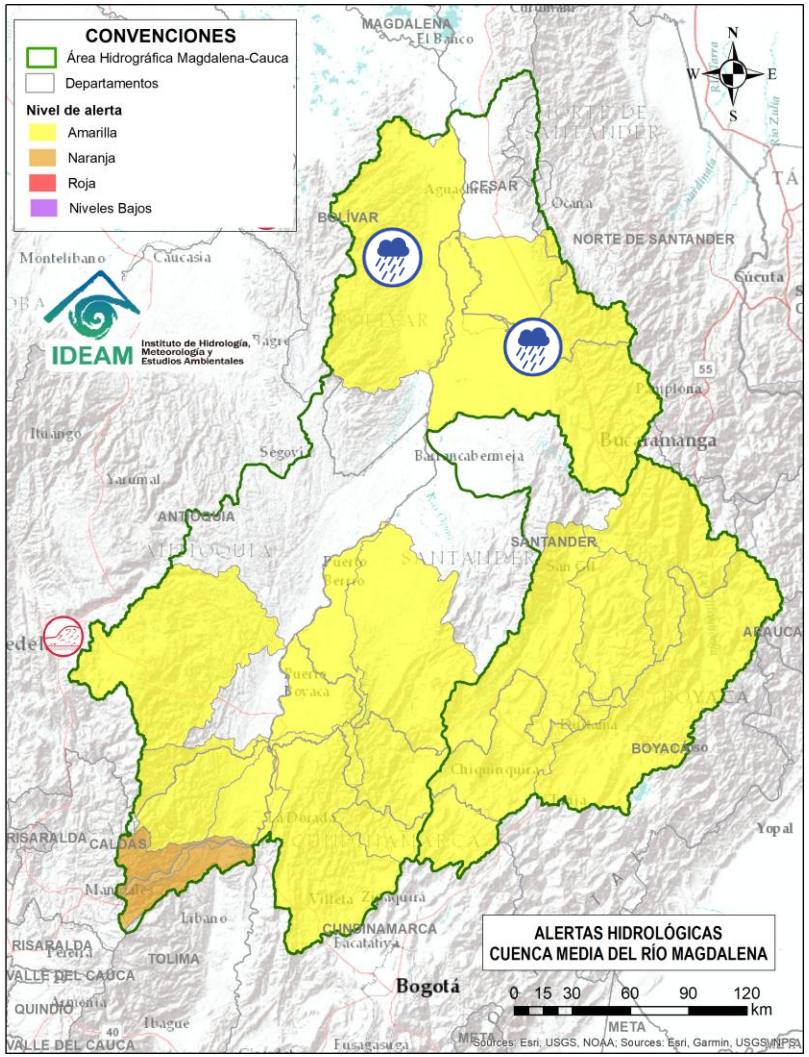


| Alerta | Zona Hidrográfica | Subzona o Cuenca Hidrográfica | Descripción de la alerta hidrológica |
|---|---|---|---|
| ⚠ | Medio Magdalena | Cuenca del río Lebrija | Probabilidad de crecientes en el río Lebrija y sus aportantes, especialmente en las quebradas La Ruitoca, Las Raíces, Zapamanga, Agua Blanca, Españolita, La Iglesia, Vega de Oro, Chirrerón, El Caraño, Honda La Raya, La Lejía, San Alberto, El Palo y La Cascajera, y los ríos Frío, Hato, Cáchira, Río de Oro, Charta, Florida Blanca, San Pablo y El Playón. Especial atención en los municipios de Cáchira, La Esperanza (Norte de Santander), Floridablanca, Piedecuesta, Girón, Lebrija, Rionegro, Bucaramanga, Sabana de Torres y Puerto Wilches (Santander). |
| ⚠ | Medio Magdalena | Directos al Magdalena (Brazo Morales) | Probabilidad de incremento en los niveles de los ríos directos al Magdalena en el Brazo Morales y sus aportantes, especialmente la quebrada Norosí en el municipio de Norosí (Bolívar). |

Por favor, pique aquí para volver al mapa principal de Áreas Hidrográficas de Colombia.

# Área Hidrográfica del Magdalena – Cauca (Cuenca alta del Río Cauca)

**Actualización: 21 de noviembre de 2026 18:00 HLC**

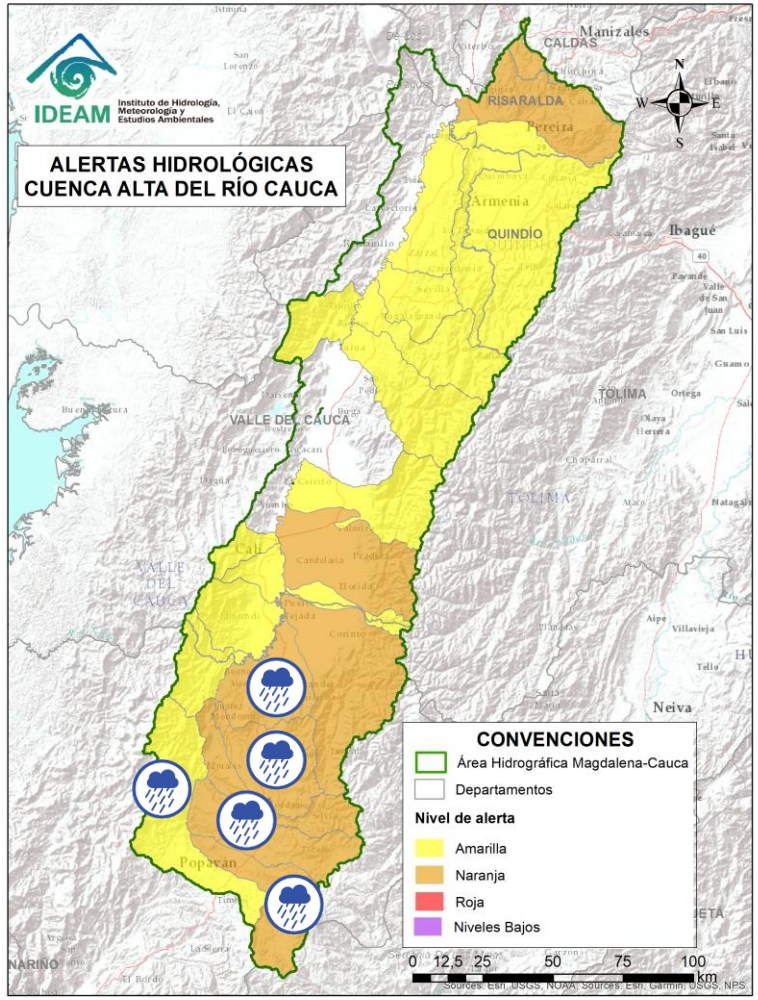


| Alerta | Zona Hidrográfica | Subzona o Cuenca Hidrográfica | Descripción de la alerta hidrológica |
|---|---|---|---|
| | Cauca | Alto Río Cauca | Probabilidad de crecientes súbitas en la SZH del Alto Cauca, especialmente en el río San Francisco y río Blanco en el municipio de Puracé (Cauca), también en el río Piedras y la quebrada Pubus en el municipio de Popayán (Cauca). |
| | Cauca | Cuenca del río Salado | Probabilidad de crecientes súbitas en la cuenca del río Salado y sus afluentes como el río Negro (Cauca). Especial atención entre los municipios de El Tambo, Sotará y Puracé (Cauca). |
| | Cauca | Cuenca del río Palacé | Probabilidad de crecientes súbitas en el río Palace y sus afluentes (aportante al Alto Cauca). Especial atención en los municipios de Totoró, Popayán y Cajibío (Cauca). |
| | Cauca | Cuenca del río Piendamó | Probabilidad de crecientes súbitas en la cuenca del río Piendamó, especialmente en la quebrada Manchay. Se recomienda especial atención en los municipios de Silvia, Piendamò, Morales y Suárez (Cauca). |
| | Cauca | Cuenca del río Ovejas | Probabilidad de crecientes súbitas en la cuenca del río Ovejas y sus afluentes como son el río Colcha. Especial atención a los municipios de Caldono y Piendamó (Cauca). |
| | Cauca | Cuenca del río Quinamayó | Probabilidad de crecientes súbitas en el río Quinamayó y sus aportantes cono son el río Quilichao, río Chiquito y la quebrada La Antonia. Especial atención en los municipios de Caloto y Santander de Quilichao (Cauca). |

# Área Hidrográfica del Magdalena – Cauca (Cuenca alta del Río Cauca)

**Actualización: 21 de noviembre de 2026 18:00 HLC**

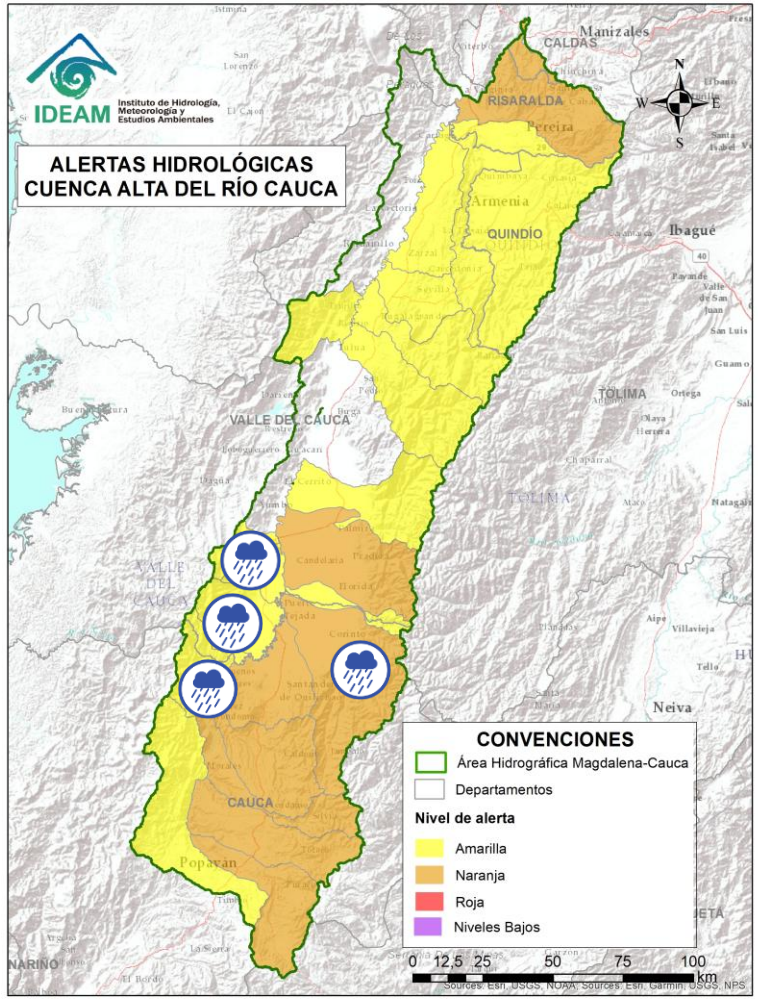


| Alerta | Zona Hidrográfica | Subzona o Cuenca Hidrográfica | Descripción de la alerta hidrológica |
|---|---|---|---|
| | Cauca | Cuenca del río Timba | Probabilidad de creciente súbita en el río Timba y sus afluentes, especial atención entre los municipios de El Cedral y Buenos Aires (Cauca). |
| | Cauca | Cuenca del río Palo | Probabilidad de crecientes súbitas en el río Palo y sus aportantes especialmente las quebradas Caparroza y Gargantilla, y los ríos Paila, Guengüe, Jagual y Negro. Especial atención en los municipios de Silvia, Padilla, Miranda, Toribio, Caloto, Puerto Tejada y Corinto (Cauca). |
| | Cauca | Cuenca de los ríos Claro y Jamundí | Probabiliad de crecientes súbitas en los ríos Claro, Jamundí, Pance y sus afluentes. Se recomienda especial atención al municipio de Jamundí, Valle del Cauca. |
| | Cauca | Cuencas de los ríos Lilí, Meléndez y Cañaveralejo | Probabilidad de crecientes súbitas en las cuencas de los ríos Lilí, Meléndez y Canaveralejo, afluentes al Alto Cauca en el departamento de Valle del Cauca. Se recomienda especial atención en la ciudad de Cali. |
| | Cauca | Cuenca del río Cali | Probabilidad de crecientes súbitas en el río Cali y sus afluentes. Se recomienda especial atención en la ciudad de Cali. |

# Área Hidrográfica del Magdalena – Cauca (Cuenca alta del Río Cauca)

**Actualización: 21 de noviembre de 2026 18:00 HLC**

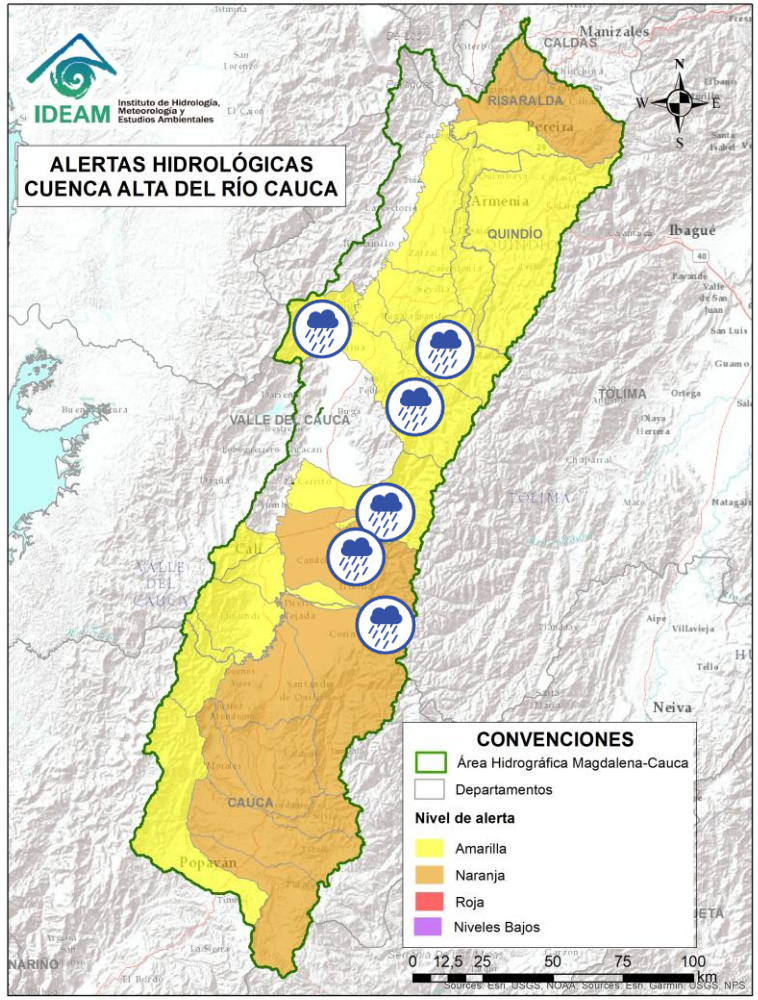


| Alerta | Zona Hidrográfica | Subzona o Cuenca Hidrográfica | Descripción de la alerta hidrológica |
|---|---|---|---|
| | Cauca | Cuenca del río Desbaratado | Probabilidad de crecientes súbitas del río Desbaratado y sus afluentes, aportantes al río Cauca en el departamento Valle del Cauca. |
| | Cauca | Cuencas de los ríos Guachal, Bolo, Fraile y Párraga | Probabilidad de crecientes súbitas en las cuencas de los ríos Bolo, Fraile, Guachal y Párraga y sus afluentes, aportantes al río Cauca en el departamento del Valle del Cauca. Especial atención en los municipios de Candelaria, Florida, Palmira y Pradera. |
| | Cauca | Cuencas de los ríos Amaime y Cerrito | Probabilidad de crecientes súbitas en los ríos Amaime, Cerrito y sus afluentes como el río Nima (departamento de Valle del Cauca). Especial atención en el municipio de Palmira y Valle del Cauca. |
| | Cauca | Cuencas de los ríos Tuluá y Morales | Probabilidad de crecientes súbitas en las cuencas de los ríos Tuluá y Morales, entre otros aportantes al río Cauca en el departamento del Valle del Cauca, especialmente el río San Pedro. Especialmente atención al municipio de Tuluá, Valle del Cauca. |
| | Cauca | Cuenca río Frío | Probabilidad de crecientes súbitas en el río Frío y sus afluentes, como el río Lindo. Especial atención en los municipios de Riofrío y Trujillo. |
| | Cauca | Cuencas del río Bugalagrande | Probabilidad de crecientes súbitas en el río Bugalagrande y sus afluentes (departamento de Valle del Cauca). Especial atención a la altura del municipio de Andalucía y Bugalagrande. |

# Área Hidrográfica del Magdalena – Cauca (Cuenca alta del Río Cauca)

**Actualización: 21 de noviembre de 2026 18:00 HLC**

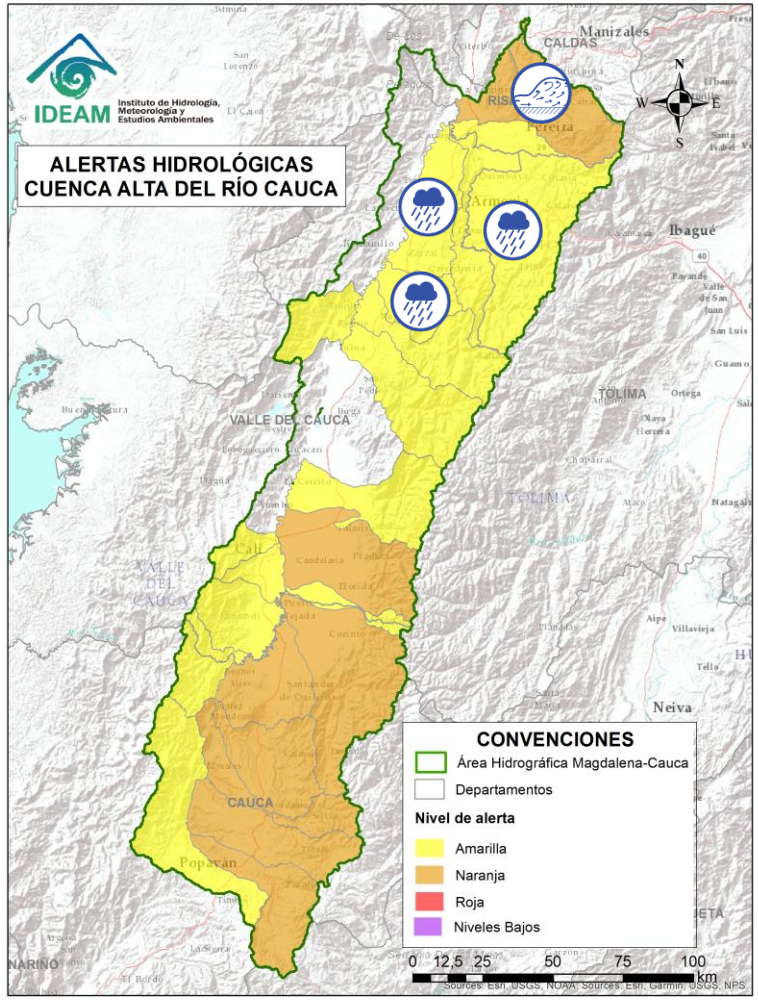


| Alerta | Zona Hidrográfica | Subzona o Cuenca Hidrográfica | Descripción de la alerta hidrológica |
|---|---|---|---|
| ⚠ | Cauca | Cuenca del río La Paila | Probabilidad de creciente súbita en el río La Paila y sus afluentes (quebradas San José, Brasil, La Esperanza, Sanabria y San Marcos). Especial atención a la altura de los municipios de Zarzal y Sevilla (Valle del Cauca). |
| ⚠ | Cauca | Cuencas aportantes al río Cauca en el norte departamento del Valle del Cauca (md) | Probabilidad de crecientes súbitas en la cuenca de las quebradas Las Cañas - Los Micos y Obando, aportantes al Cauca en el departamento Valle del Cauca. Especial atención en los municipios de Zarzal, la Victoria, Obando y Cartago. |
| ⚠ | Cauca | Cuenca del río La Vieja | Probabilidad de crecientes súbitas en el río La Vieja y sus afluentes, especialmente en los ríos Verde (municipios de Córdoba y Buenavista) y Quindío (municipios de Calarcá y Salento), río Lejos y la quebrada La Iglesia (municipio de Pijao), rio Barragán, ríos Santo Domingo y Verde. Se recomienda especial atención en los municipios de Tebaida, Pijao, Génova, Armenia, Calarcá y Salento (Quindío), Caicedonia y Cartago (Valle del Cauca). |
| ⚠ | Cauca | Cuenca del río Otún y otros directos al río Cauca | Crecientes súbitas en la cuenca del río Otún y sus afluentes, especial atención al río San Eugenio y Consota. Se recomienda especial atención en los municipios de Santa Rosa de Cabal, Dosquebradas, Marsella y Pereira (Risaralda). |

# Área Hidrográfica del Magdalena – Cauca (Cuenca Media del Río Cauca)

**Actualización: 21 de noviembre de 2026 18:00 HLC**

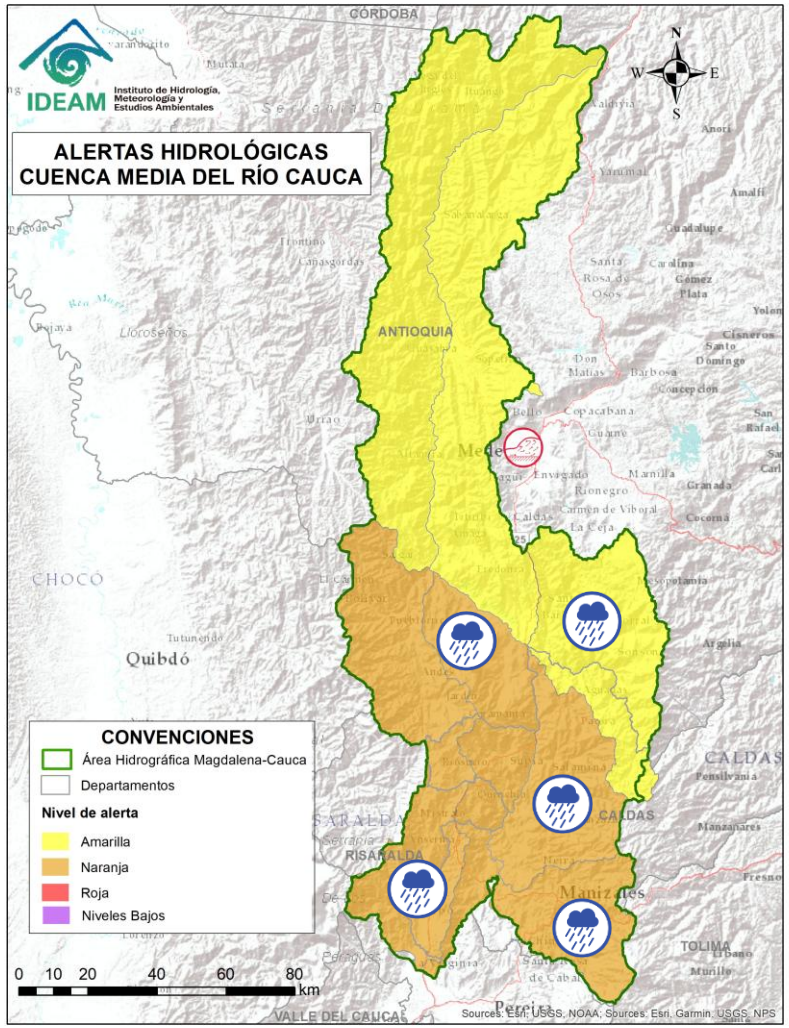


| Alerta | Zona Hidrográfica | Subzona o Cuenca Hidrográfica | Descripción de la alerta hidrológica |
|---|---|---|---|
| | Cauca | Cuenca del río Risaralda | Probabilidad Crecientes súbitas en el río Risaralda y sus afluentes, especialmente las quebradas Aguas Claras y Pidria, y los ríos Guática y Mapa. Especial atención a la altura del municipio de Anserma, Belalcázar, Riosucio y Viterbo (Caldas), Apía, Balboa, Belén de Umbría, La Virginia y Mistrató (Risaralda). |
| | Cauca | Cuenca del río Tapias | Probabilidad de crecientes súbitas en la cuenca del río Tapias y sus afluentes en el Eje Cafetero, como el río Chamberí. Especial atención en el municipio de La Merced, Filadelfia, Aranzázu, Neira, Pácora, Aguadas y Salamina (Caldas). |
| | Cauca | Cuenca del rio Arma | Probabilidad de crecientes súbitas en el río Arma y sus afluentes, especialmente las quebradas Guz y Gue, en el municipio de Abejorral y el río Piedras a la altura del municipio de La Unión (Antioquia). |
| | Cauca | Cuenca del río Cartama y Otros Directos al Cauca | Probabilidad de crecientes súbitas en la cuenca del río Cartama (Antioquia) y sus aportantes como el río Supía (Caldas) y las quebradas Cascabel, La Leona, La Vega y Pantanos. Especial atención en los municipios de La Pintada, Pueblorrico, Támesis y Valparaíso (Antioquia), Marmato y Supía (Caldas) y Quinchína (Risaralda). |
| | Cauca | Cuenca del río Chinchiná | Probabilidad de crecientes súbitas en el río Chinchiná y sus afluentes en el Eje Cafetero, como la quebrada La Carmela y El Silencio. Especial atención en los municipios de Villamaría y Manizales (Caldas). |

Por favor, pique aquí para volver al mapa principal de Áreas Hidrográficas de Colombia.

# Área Hidrográfica del Magdalena – Cauca (Cuenca Media del Río Cauca)

**Actualización: 21 de noviembre de 2026 18:00 HLC**

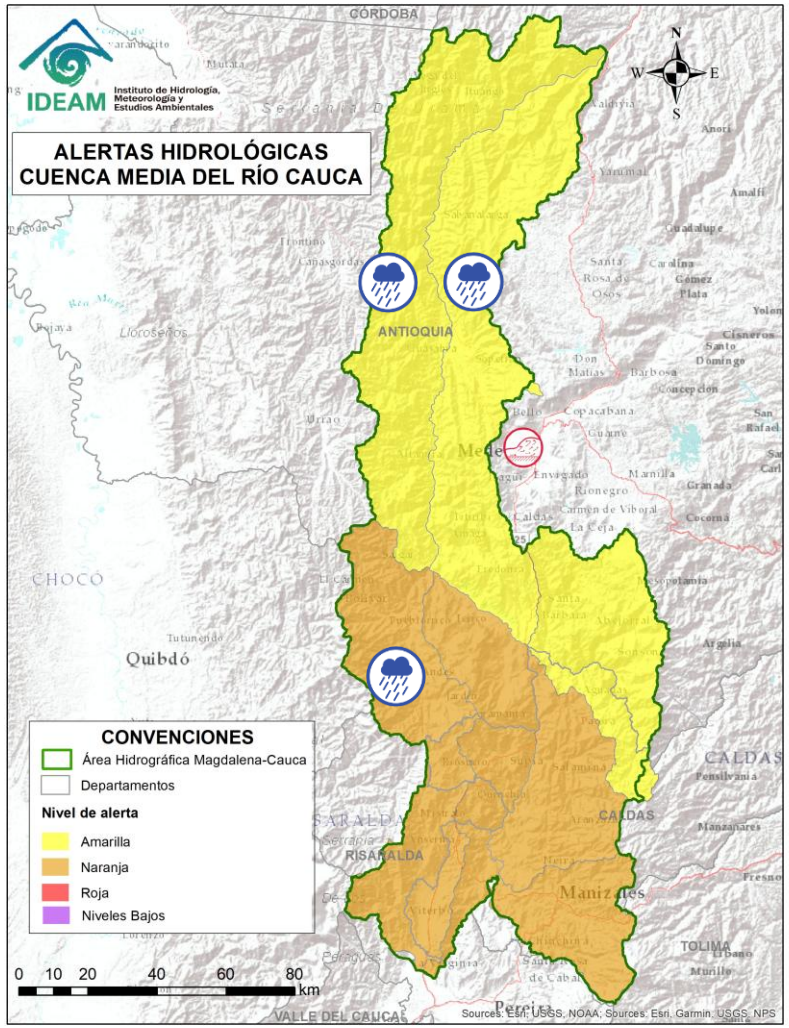


| Alerta | Zona Hidrográfica | Subzona o Cuenca Hidrográfica | Descripción de la alerta hidrológica |
|---|---|---|---|
| ⚠ | Cauca | Cuenca del río San Juan | Probabilidad de crecientes súbitas en el río San Juan y sus afluentes, especialmente en los ríos Taparto y Bolívar, y las quebradas La Liboriana, Los Monos y La Linda, a la altura de los municipios de Andes, Betania, Salgar, Ciudad Bolívar y Pueblorrico (Antioquia). **Nota:** Creciente de la quebrada La Paraísa en el municipio de Jardín, Antioquia (19/11/2026). |
| ⚠ | Cauca | Directos al río Cauca entre San Juan - Pto Valdivia | Probabilidad de crecientes súbitas en los aportantes a la SZH directos al río Cauca entre el río San Juan y Pto Valdivia, como el río Tonusco en el municipio de Santa Fe de Antioquia; la quebrada La Tigra en el municipio de Venecia; las quebradas Chachafrutal, La Frisola, Murrapal y Sopetrán a la altura del municipio de Buriticá; la quebrada La Guaduala a la altura de la cabecera municipal de Ebéjico; quebrada Selvana Sector El Refresco en el municipio Amagá; y el caño de La Carolina (Quebrada Piedra Verde) a la altura de la Vereda Jonás en el municipio de Fredonia. Especial atención en los municipios de Amagá, Armenia, Briceño, Buriticá, Concordia, Ebéjico, Fredonia, Heliconia, Ituango, Olaya, Santa Fe de Antioquia, Sopetrán y Venecia (Antioquia). |

Por favor, pique aquí para volver al mapa principal de Áreas Hidrográficas de Colombia.

# Área Hidrográfica del Magdalena – Cauca (Cuenca baja del Río Cauca)

IDEAM

**Actualización: 21 de noviembre de 2026 18:00 HLC**

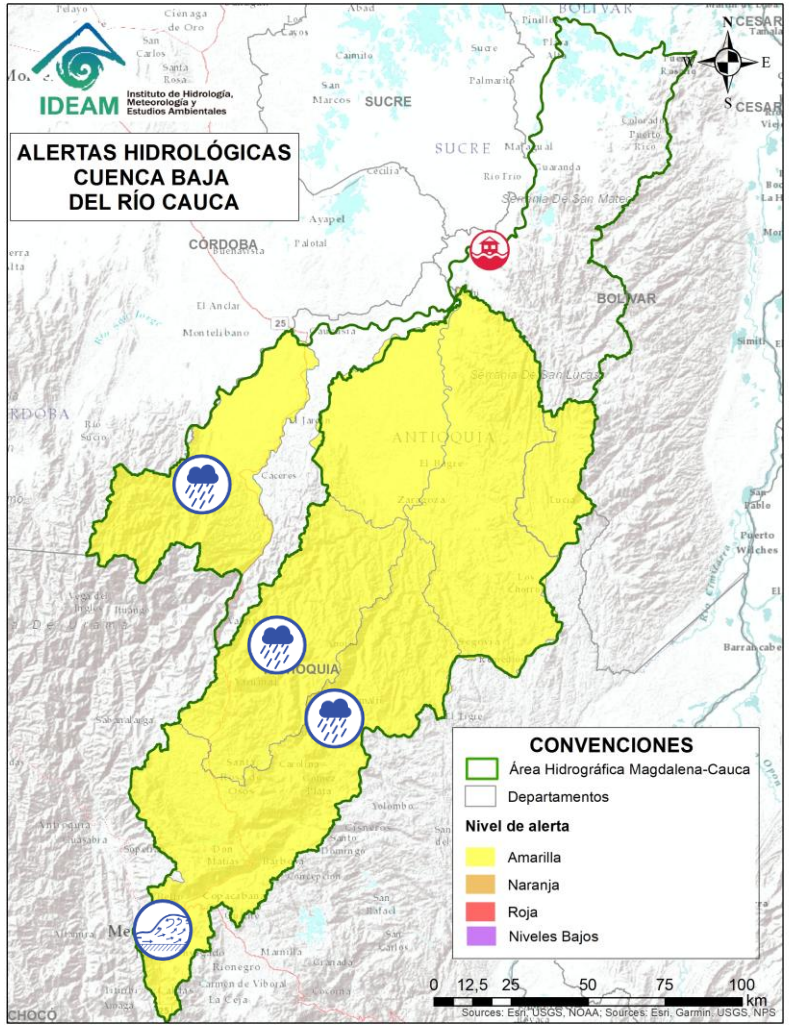


| Alerta | Zona Hidrográfica | Subzona o Cuenca Hidrográfica | Descripción de la alerta hidrológica |
|---|---|---|---|
| ⚠ | Cauca | Cuenca del río Tarazá-Man | Probabilidad de crecientes súbitas en los ríos Tarazá, Man y sus afluentes, especialmente la quebrada La Pinta y el caño Silencio. Especial atención a la altura de los municipios de Tarazá, Cáceres y Caucasia (Antioquia). |
| ⚠ | Nechí | Cuenca Alta del río Porce (río Medellín) | Crecientes súbitas en el río Medellín y sus aportantes en el Valle de Aburra. Se recomienda mantener especial atención sobre el río Medellín y sus principales afluentes, entre ellos las quebradas Alta Vista, La Bermejala, Cafetal, Chuscala, Doña María, El Sesteadero, Hato, El Indio, Jabalona–Aguacatala, La Honda, La Iguaná, La Loca, La Madera, La Magdalena, La Muñoz, La Picacha, La Presidenta, La Santa Elena, Olivares, Sabanetica y La Toscana–Zenú. Especial atención a los municipios de Bello, Caldas, Copacabana, Girardota, Itagüí, La Estrella, Medellín, Sabaneta y Barbosa (Antioquia). |
| ⚠ | Nechí | Cuenca del río Porce | Probabilidad de crecientes súbitas en el río Porce y sus afluentes. Especial atención a los municipios de Bello, Gómez Plata, Santa Rosa de Osos, Donmatías y Amalfi (Antioquia). |
| ⚠ | Nechí | Cuenca Alta del río Nechí | Probabilidad de crecientes súbitas en el río Nechí y sus aportantes en la cuenca alta, especialmente en los ríos Tenche, Dolores, Anorí y la quebrada Caño Seco. Especial atención a los municipios de Angostura, Anorí, Campamento y Yarumal (Antioquia). |

Por favor, pique aquí para volver al mapa principal de Áreas Hidrográficas de Colombia.

# Área Hidrográfica del Magdalena – Cauca (Cuenca baja del Río Cauca)

**Actualización: 21 de noviembre de 2026 18:00 HLC**

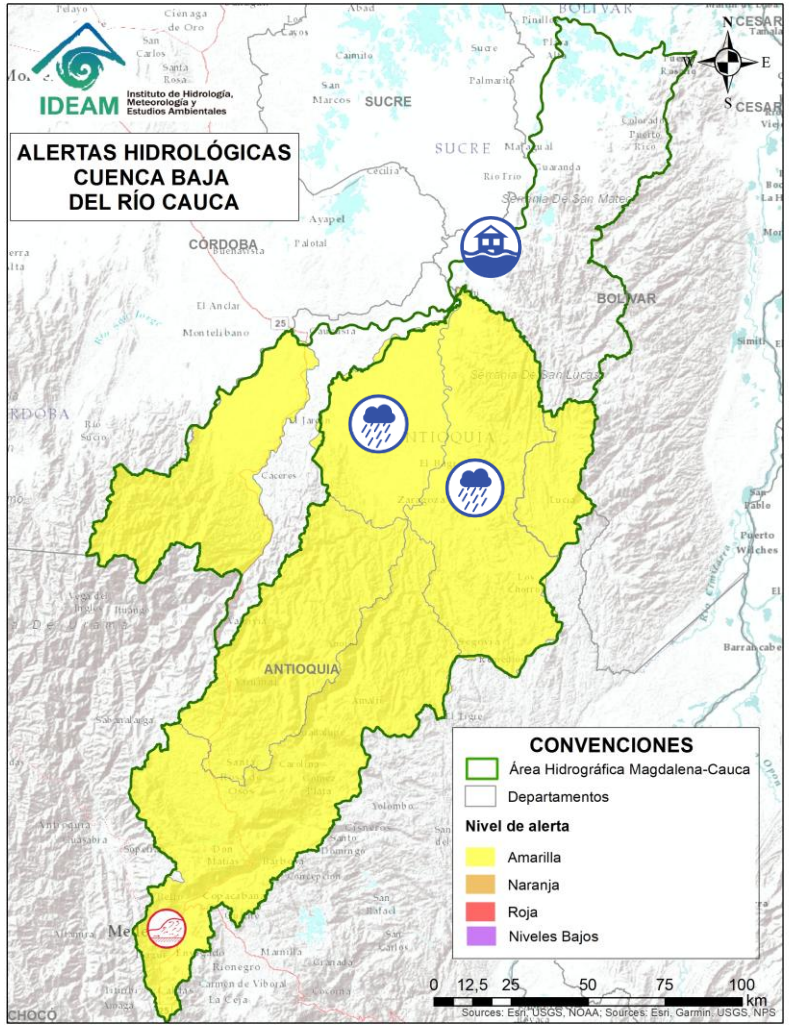


| Alerta | Zona Hidrográfica | Subzona o Cuenca Hidrográfica | Descripción de la alerta hidrológica |
|---|---|---|---|
| | Nechí | Cuenca baja del río Nechí y sus aportantes | Probabilidad de crecientes súbitas en el río Nechí y sus aportantes en la cuenca baja, especialmente las quebradas La Oca – Villa Mena, La Galán, Cianurada, Villa - Puente Villa, y los ríos Tiguí y El Bagre. Se recomienda especial atención en los municipios de Zaragoza, El Bagre y Nechí (Antioquia). |
| | Cauca | Bajo río Cauca | **Alerta puntual:** Afectaciones por rompimiento del dique marginal del río Cauca en el sector Caregato a la altura de San Jacinto del Cauca (Bolívar). Se recomienda especial atención en La Región de La Mojana por transvase del caudal del río Cauca (06/05/2024). |

Por favor, pique aquí para volver al mapa principal de Áreas Hidrográficas de Colombia.

# Área Hidrográfica del Magdalena – Cauca (Cuenca baja del Río Magdalena)

**Actualización: 21 de noviembre de 2026 18:00 HLC**

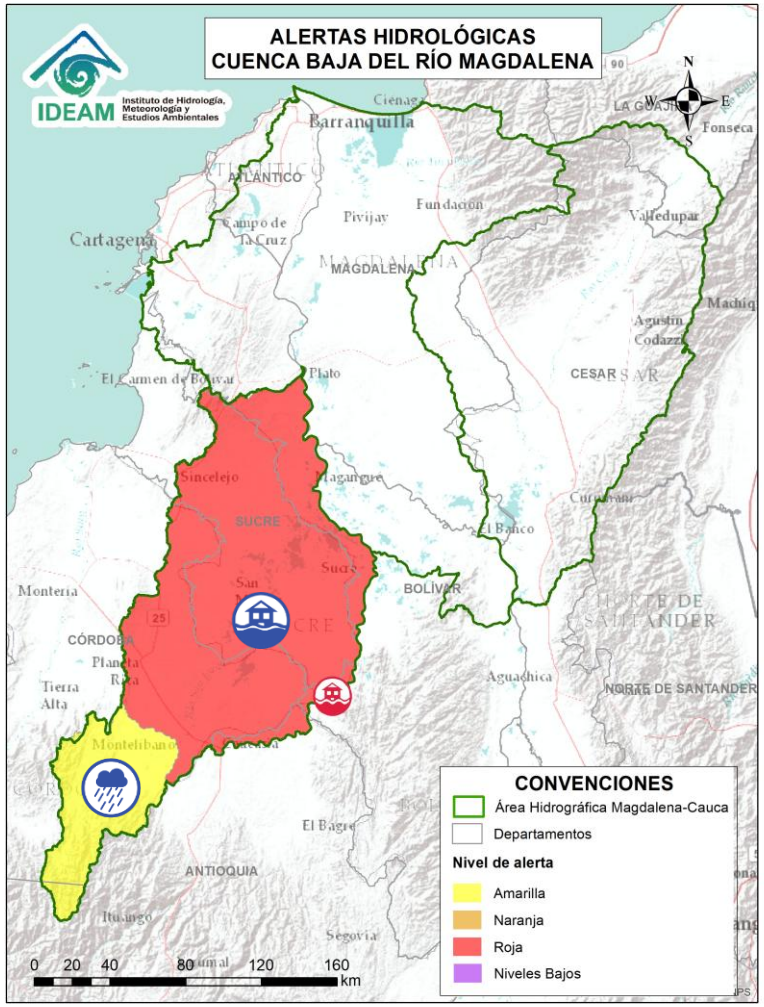


| Alerta | Zona Hidrográfica | Subzona o Cuenca Hidrográfica | Descripción de la alerta hidrológica |
|---|---|---|---|
| | Bajo Magdalena – Cauca – San Jorge | Cuenca alta del río San Jorge | Probabilidad de crecientes súbitas en la cuenca alta del río San Jorge, se recomienda especial atención en sus afluentes como las quebradas La Manuela y Morrojo, y los ríos San Pedro y Uré, así como en los municipios de Puerto Libertador y Montelíbano (Córdoba). |
| | Bajo Magdalena – Cauca – San Jorge | Bajo San Jorge – La Mojana | Persisten las áreas inundadas en los municipios de San Jacinto del Cauca, Caimito, San Benito Abad, Ayapel, Guaranda, San Marcos y Sucre, asociadas al ingreso de agua del río Cauca a través de los boquetes en Caregato y Los Arrastres. **Notas: 1)** Se reportó creciente súbita del arroyo Grande de Corozal con arrastre de material en el municipio de San Juan de Betulia, Sucre (27/10/2026). **2)** Se reportó inundación en zona urbana del municipio de Sincelejo, Sucre (27/10/2026). **3)** Se reportó inundación en la vereda Palmital en el municipio de Galeras, Sucre (27/10/2026). |

# Área Hidrográfica del Orinoco

**Actualización: 21 de noviembre de 2026 18:00 HLC**

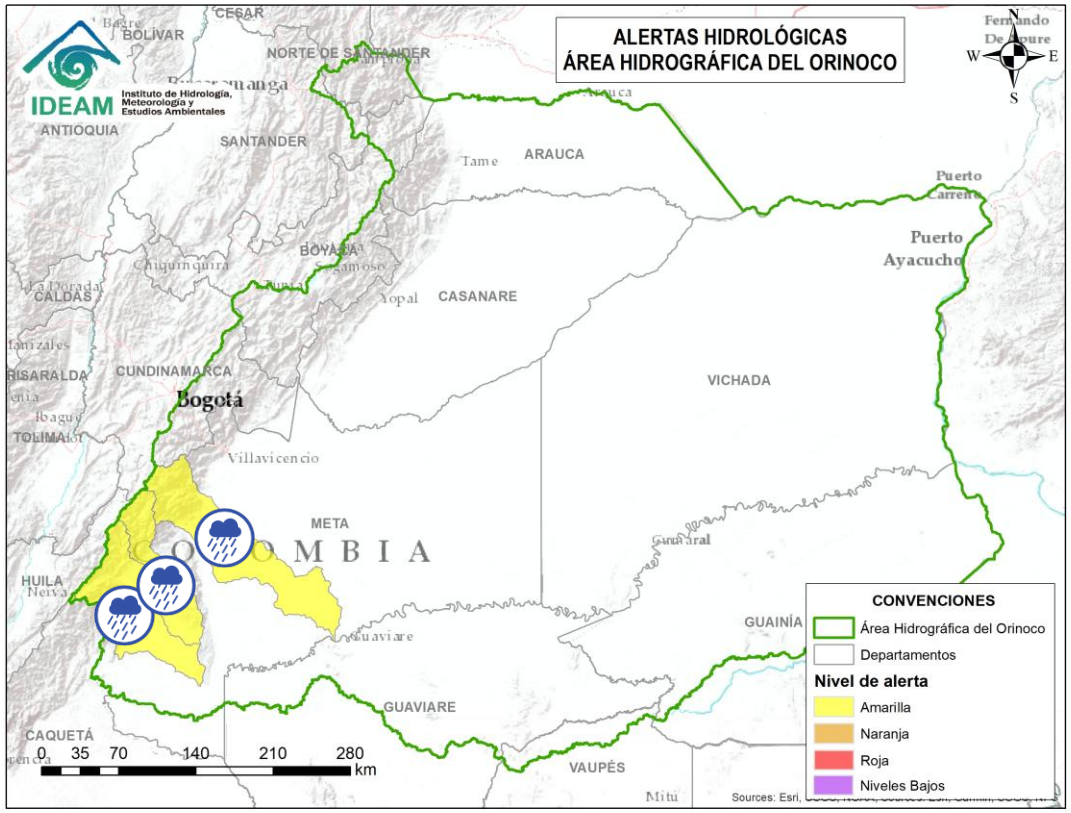


| Alerta | Zona Hidrográfica | Subzona o Cuenca Hidrográfica | Descripción de la alerta hidrológica |
|---|---|---|---|
| ⚠ | Guaviare | Cuenca del Alto río Guayabero | Probabilidad de crecientes súbitas en la parte alta del río Guayabero y sus afluentes. |
| ⚠ | Guaviare | Cuenca del río Guape | Probabilidad de crecientes súbitas en el río Guape y sus afluentes como el río Duda. Especial atención en los municipios de La Uribe y Mesetas. |
| ⚠ | Guaviare | Cuenca del río Ariari | Probabilidad de crecientes súbitas en el río Ariari sus aportantes, en particular en los caños Aguas Claras, Buenos Aires, Cristalina, Gualas, Irique y Tapare, así como en los ríos Cumaral, Cubiullera, Guape, Hurichare y Viejo. Especial atención en los municipios de Cubarral, El Castillo, El Dorado, Fuente de Oro, Granda, Guamal, Lejanías, Puerto Concordia, Puerto Lleras, Puerto Rico, San Juan de Arama, Vista Hermosa (Meta). |

# Área Hidrográfica del Amazonas

**Actualización: 21 de noviembre de 2026 18:00 HLC**

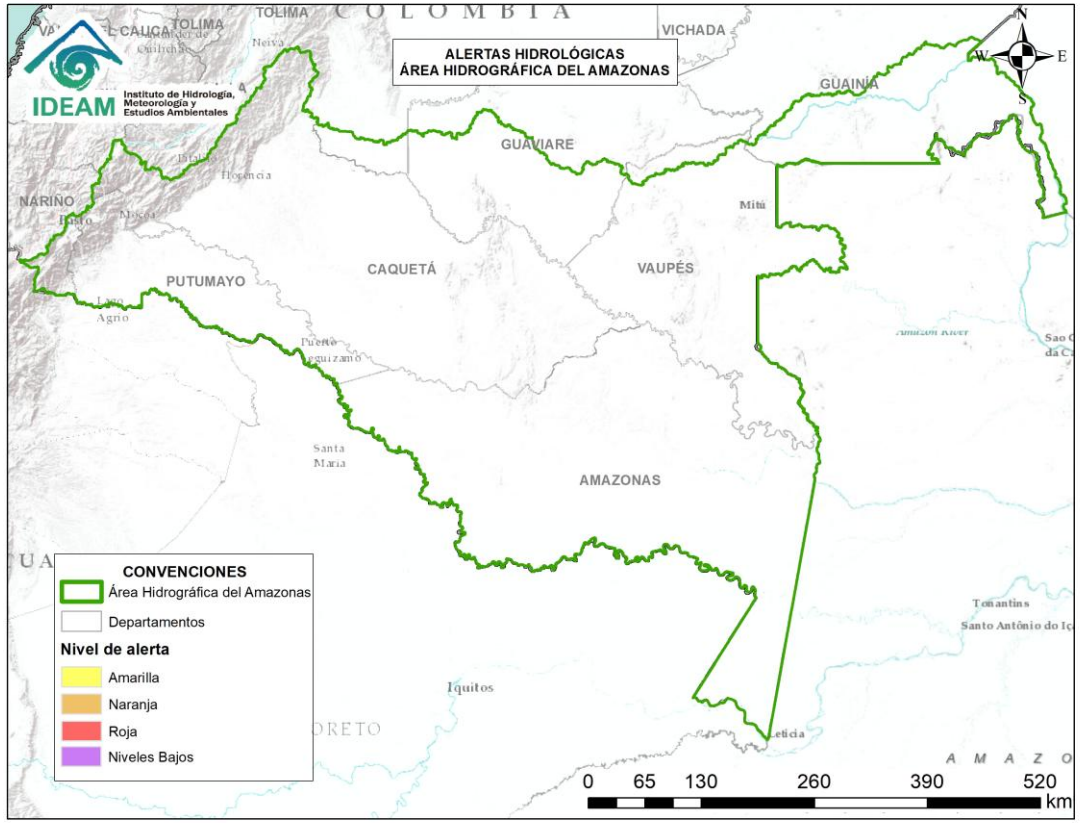


**CONDICIONES NORMALES**

Por favor, pique aquí para volver al mapa principal de Áreas Hidrográficas de Colombia.

## RESUMEN

Debido a las precipitaciones de los últimos días, se presenta saturación de humedad en los suelos, que dan origen a diferentes niveles de probabilidad para la ocurrencia de deslizamientos de tierra, en zonas de ladera y alta pendiente:

**Alerta Alta:** Para algunos municipios de los departamentos de Antioquia, Boyacá, Caldas, Cauca, Chocó, Cundinamarca, Huila, Nariño, Quindío, Santander, Tolima y Valle del Cauca.

**Alerta Moderada:** Para algunos municipios de los departamentos de Antioquia, Arauca, Boyacá, Cauca, Chocó, Cundinamarca, Huila, Nariño, Quindío, Risaralda, Santander y Tolima.

**Alerta Baja:** Para algunos municipios de las regiones Andina, Pacífico, Caribe y Amazonía.

En el apartado específico de este informe para cada región, se encuentra información detallada de los niveles de alerta en cada municipio.

### Mapa de Pronóstico de la Amenaza por deslizamientos de Tierra

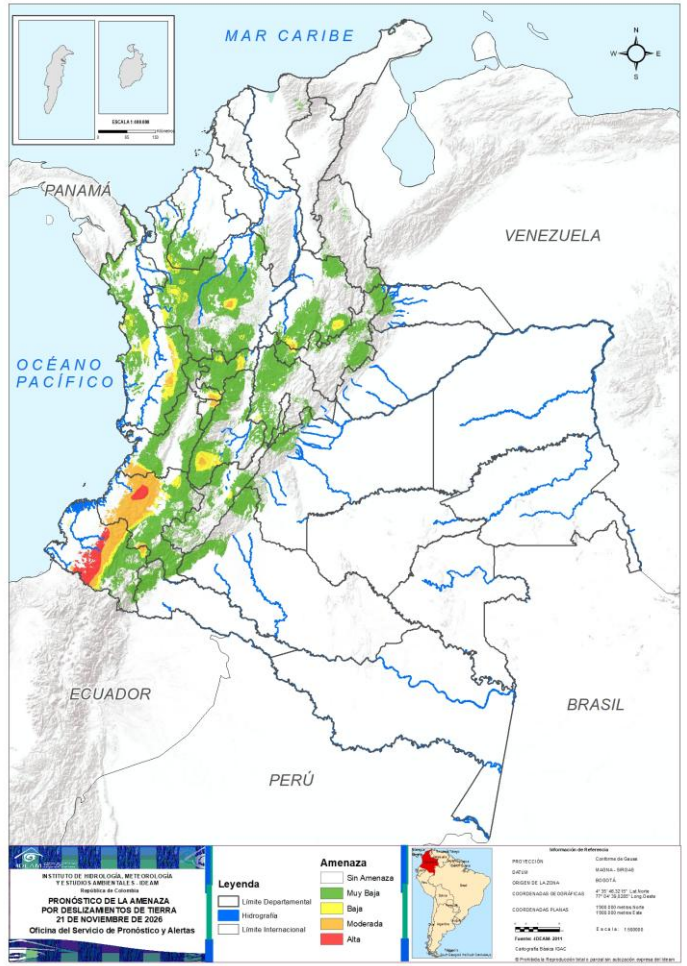

## Gráfica de seguimiento de alertas por pronóstico de la amenaza de deslizamientos de tierra para Colombia durante los últimos 30 días

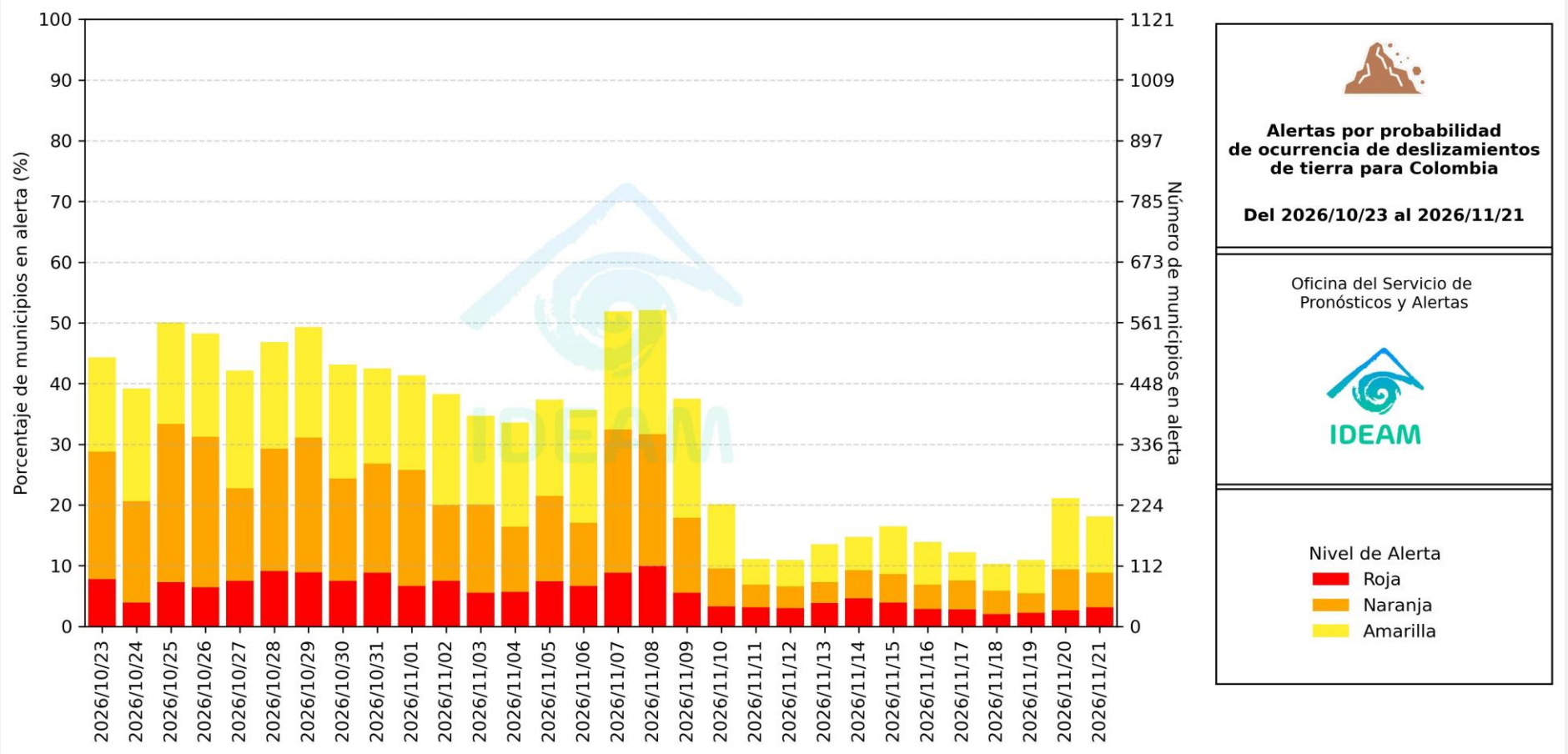


El eje horizontal presenta la fecha de evaluación de las alertas, el eje vertical izquierdo el porcentaje de municipios* en alerta y el eje vertical derecho el número total de éstos; categorizando las alertas en una barra apilada según su nivel de amenaza: alta (rojo), moderada (naranja) y baja (amarillo).

** Municipios oficiales registrados por el DANE representado el 100% (1121 municipios) a la fecha.*

# Pronóstico de la Amenaza por deslizamientos de Tierra

## Actualización 21 de noviembre de 2026 | 18:00 HLC

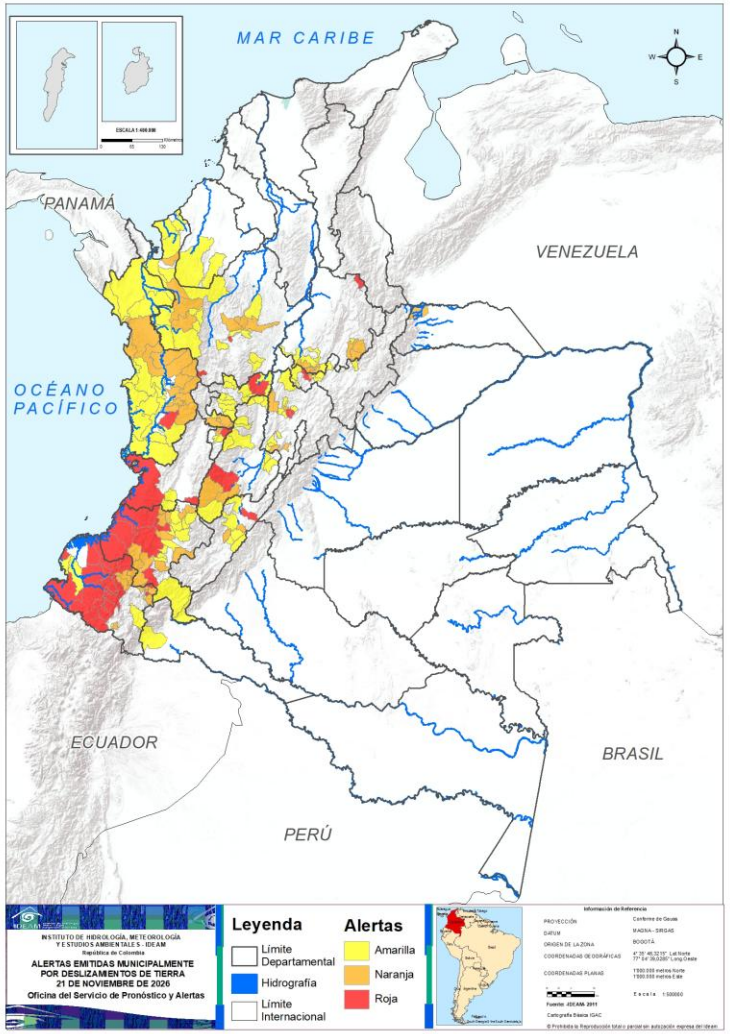


Municipios por regiones:




TOTAL MUNICIPIOS : 203
FECHA : 2026-11-21

| DEPARTAMENTO | # |
|---|---|
| NARIÑO | 15 |
| CAUCA | 6 |
| ANTIOQUIA | 2 |
| CALDAS | 2 |
| CUNDINAMARCA | 2 |
| VALLE DEL CAUCA | 2 |
| BOYACÁ | 1 |
| CHOCÓ | 1 |
| HUILA | 1 |
| QUINDÍO | 1 |
| SANTANDER | 1 |
| TOLIMA | 1 |
| **TOTAL** | **35** |

| DEPARTAMENTO | # |
|---|---|
| CAUCA | 12 |
| CHOCÓ | 12 |
| NARIÑO | 9 |
| ANTIOQUIA | 8 |
| SANTANDER | 7 |
| CUNDINAMARCA | 4 |
| RISARALDA | 3 |
| BOYACÁ | 2 |
| HUILA | 2 |
| QUINDÍO | 2 |
| TOLIMA | 2 |
| ARAUCA | 1 |
| **TOTAL** | **64** |

| DEPARTAMENTO | # |
|---|---|
| ANTIOQUIA | 18 |
| CALDAS | 12 |
| CAUCA | 12 |
| CHOCÓ | 12 |
| TOLIMA | 11 |
| CUNDINAMARCA | 10 |
| BOYACÁ | 6 |
| HUILA | 5 |
| NARIÑO | 5 |
| SANTANDER | 4 |
| VALLE DEL CAUCA | 3 |
| QUINDÍO | 2 |
| CÓRDOBA | 2 |
| PUTUMAYO | 1 |
| RISARALDA | 1 |
| **TOTAL** | **104** |

# REGIÓN CARIBE

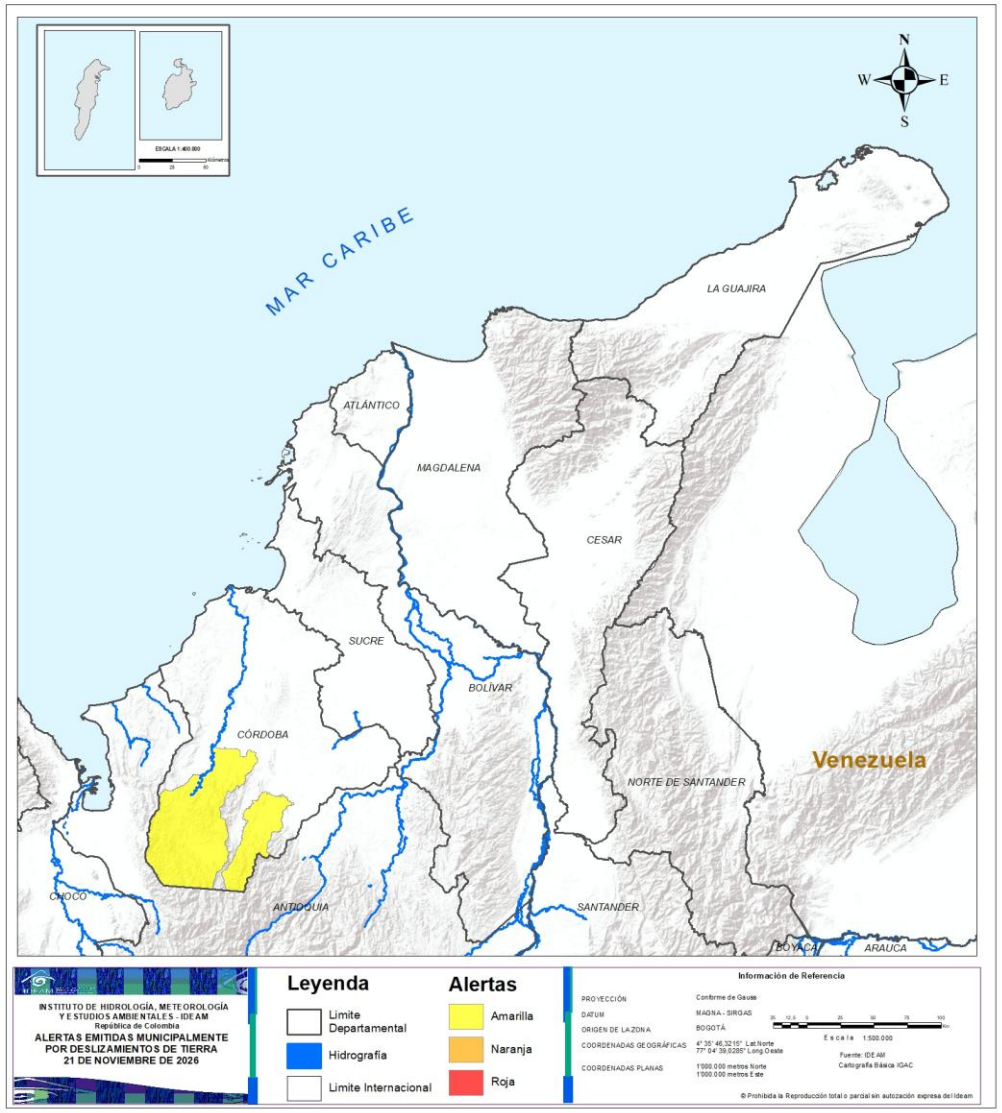


| ALERTA | SITIOS PARA LOS CUALES SE GENERA LA ALERTA |
|---|---|
| ⚠ | CÓRDOBA : Puerto Libertador, Tierralta. |

# Pronóstico de la Amenaza por deslizamientos de Tierra

# REGIÓN ANDINA

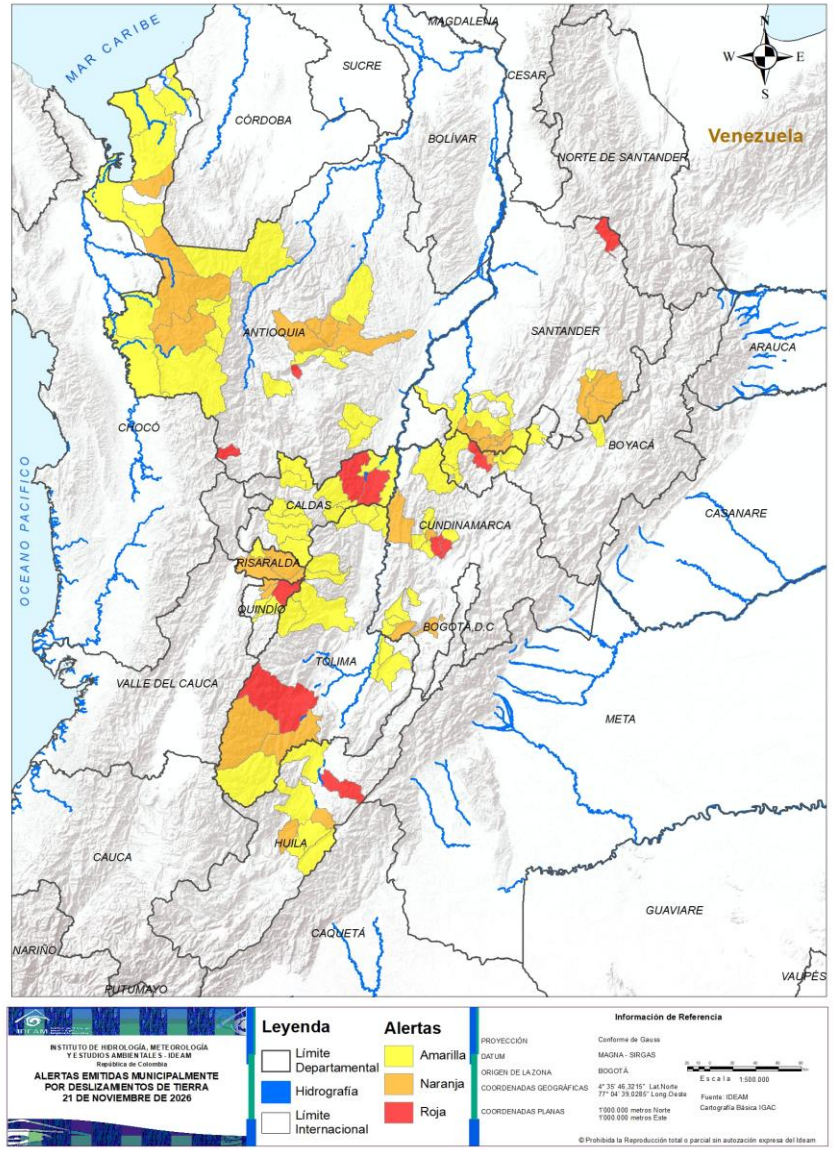


| ALERTA | SITIOS PARA LOS CUALES SE GENERA LA ALERTA |
|---|---|
| | ANTIOQUIA : Betania, Girardota.<br>BOYACÁ : Pauna.<br>CALDAS : Samaná, Victoria.<br>CUNDINAMARCA : La Vega, San Francisco.<br>HUILA : Tello.<br>QUINDÍO : Salento.<br>SANTANDER : Suratá.<br>TOLIMA : Chaparral. |
| | ANTIOQUIA : Apartadó, Carolina, Dabeiba, Frontino, Gómez Plata, Mutatá, Santa Rosa De Osos, Yolombó.<br>BOYACÁ : Briceño, Tununguá.<br>CUNDINAMARCA : Fusagasugá, Guaduas, Nilo, Nocaima.<br>HUILA : Rivera, Yaguará.<br>QUINDÍO : Circasia, Filandia.<br>RISARALDA : Dosquebradas, Pereira, Santa Rosa De Cabal.<br>SANTANDER : Albania, Charalá, Coromoro, Encino, Florián, Jesús María, La Belleza.<br>TOLIMA : Ataco, Rioblanco. |

# Pronóstico de la Amenaza por deslizamientos de Tierra

# REGIÓN ANDINA

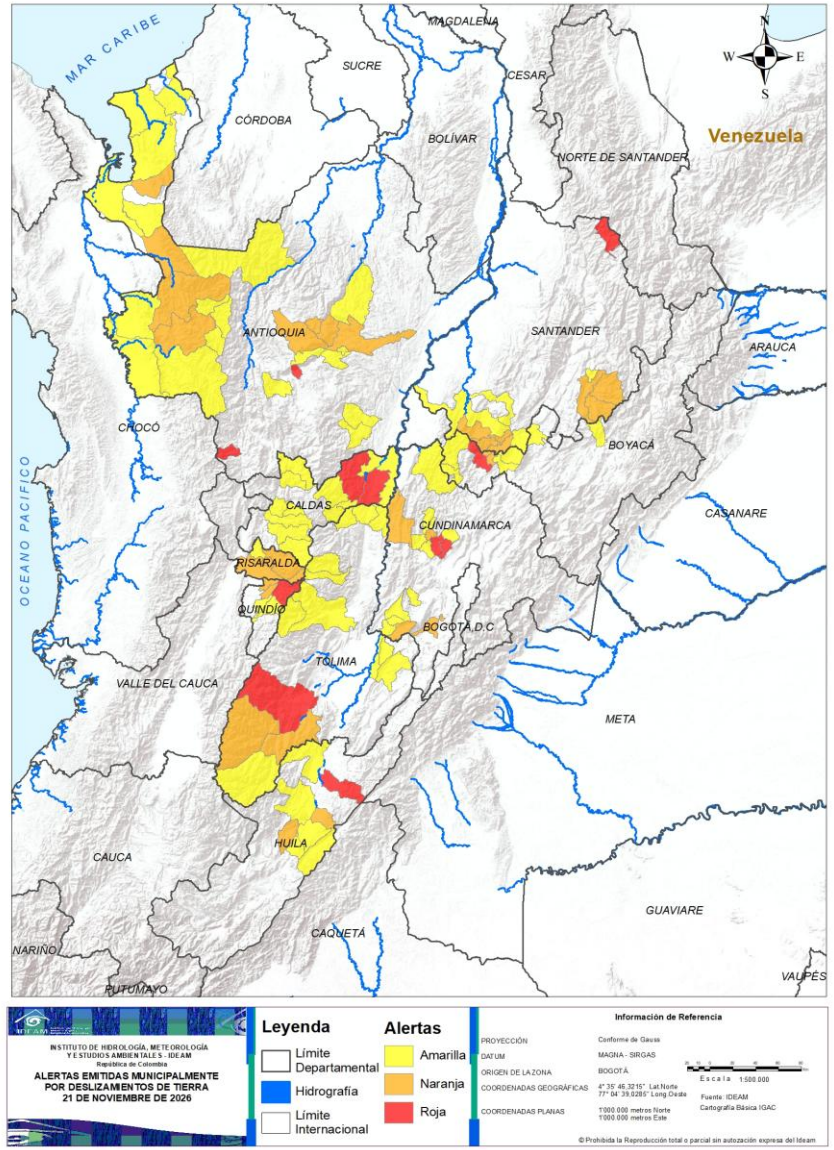


| ALERTA | SITIOS PARA LOS CUALES SE GENERA LA ALERTA |
|---|---|
| ⚠ | ANTIOQUIA : Abriaquí, Amalfi, Arboletes, Cañasgordas, Chigorodó, Cisneros, Donmatías, Ituango, Medellín, Murindó, Necoclí, San Francisco, San Luis, Santo Domingo, Turbo, Uramita, Urrao, Vigía Del Fuerte.<br>BOYACÁ : Chiquinquirá, Duitama, Moniquirá, Otanche, Quípama, Saboyá.<br>CALDAS : Aguadas, Aranzazu, Filadelfia, La Dorada, Manizales, Manzanares, Marquetalia, Neira, Norcasia, Pensilvania, Pácora, Villamaría.<br>CUNDINAMARCA : Agua De Dios, Anapoima, La Peña, Nimaima, Ricaurte, Sasaima, Supatá, Tocaima, Villeta, Yacopí.<br>HUILA : Aipe, Algeciras, Campoalegre, Hobo, Palermo.<br>QUINDÍO : Armenia, Calarcá.<br>RISARALDA : Marsella.<br>SANTANDER : Bolívar, Ocamonte, Puente Nacional, Sucre.<br>TOLIMA : Cajamarca, Carmen De Apicalá, Cunday, Fresno, Honda, Ibagué, Murillo, Planadas, San Sebastián De Mariquita, Santa Isabel, Suárez. |

# Pronóstico de la Amenaza por deslizamientos de Tierra

# REGIÓN PACÍFICO

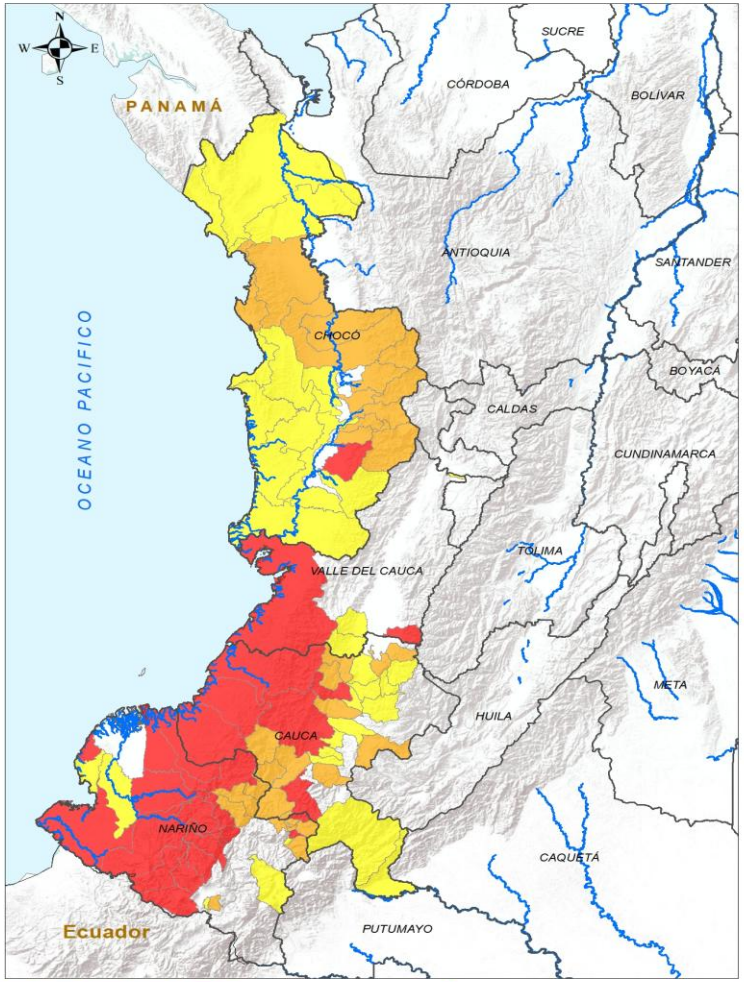





| ALERTA | SITIOS PARA LOS CUALES SE GENERA LA ALERTA |
|---|---|
| | CAUCA : Bolívar, El Tambo, Guapi, López De Micay, Morales, Timbiquí.<br>CHOCÓ : Nóvita.<br>NARIÑO : Barbacoas, Cumbal, Cumbitara, El Charco, La Llanada, Los Andes, Magüí, Mallama, Ricaurte, Samaniego, San Andrés De Tumaco, San Bernardo, San Pablo, Santa Bárbara, Santacruz.<br>VALLE DEL CAUCA : Buenaventura, Florida. |
| | CAUCA : Argelia, Balboa, Buenos Aires, Cajibío, Caloto, Corinto, Florencia, La Vega, Mercaderes, Patía, Puracé, Suárez.<br>CHOCÓ : Bagadó, Bahía Solano, Bojayá, Condoto, Cértegui, El Carmen De Atrato, Lloró, Medio Atrato, Quibdó, Río Iró, San José Del Palmar, Tadó.<br>NARIÑO : Belén, Colón, El Rosario, El Tablón De Gómez, La Cruz, La Unión, Leiva, Policarpa, Pupiales. |
| | CAUCA : Caldono, Jambaló, La Sierra, Piamonte, Piendamó - Tunía, Popayán, Rosas, Santa Rosa, Santander De Quilichao, Silvia, Timbío, Toribío.<br>CHOCÓ : Alto Baudó, Bajo Baudó, Carmen Del Darién, El Cantón Del San Pablo, El Litoral Del San Juan, Istmina, Juradó, Medio Baudó, Nuquí, Riosucio, Río Quito, Sipí.<br>NARIÑO : Albán, Aldana, Francisco Pizarro, Pasto, Roberto Payán.<br>VALLE DEL CAUCA : Cali, Jamundí, Ulloa. |

# Pronóstico de la Amenaza por deslizamientos de Tierra

# REGIÓN ORINOQUÍA

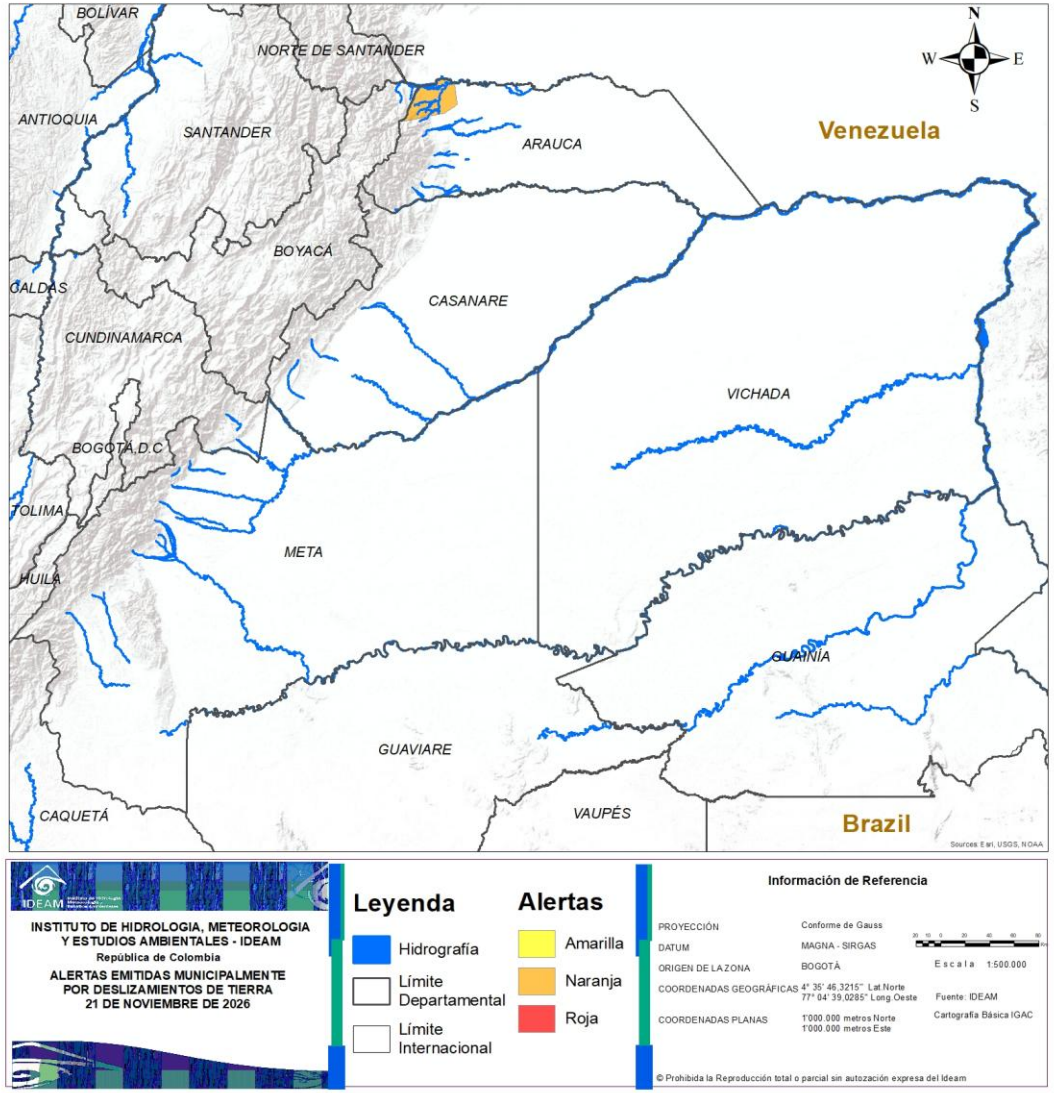


| ALERTA | SITIOS PARA LOS CUALES SE GENERA LA ALERTA |
|---|---|
| ⚠ | ARAUCA : Saravena. |

# Pronóstico de la Amenaza por deslizamientos de Tierra

# REGIÓN AMAZONÍA

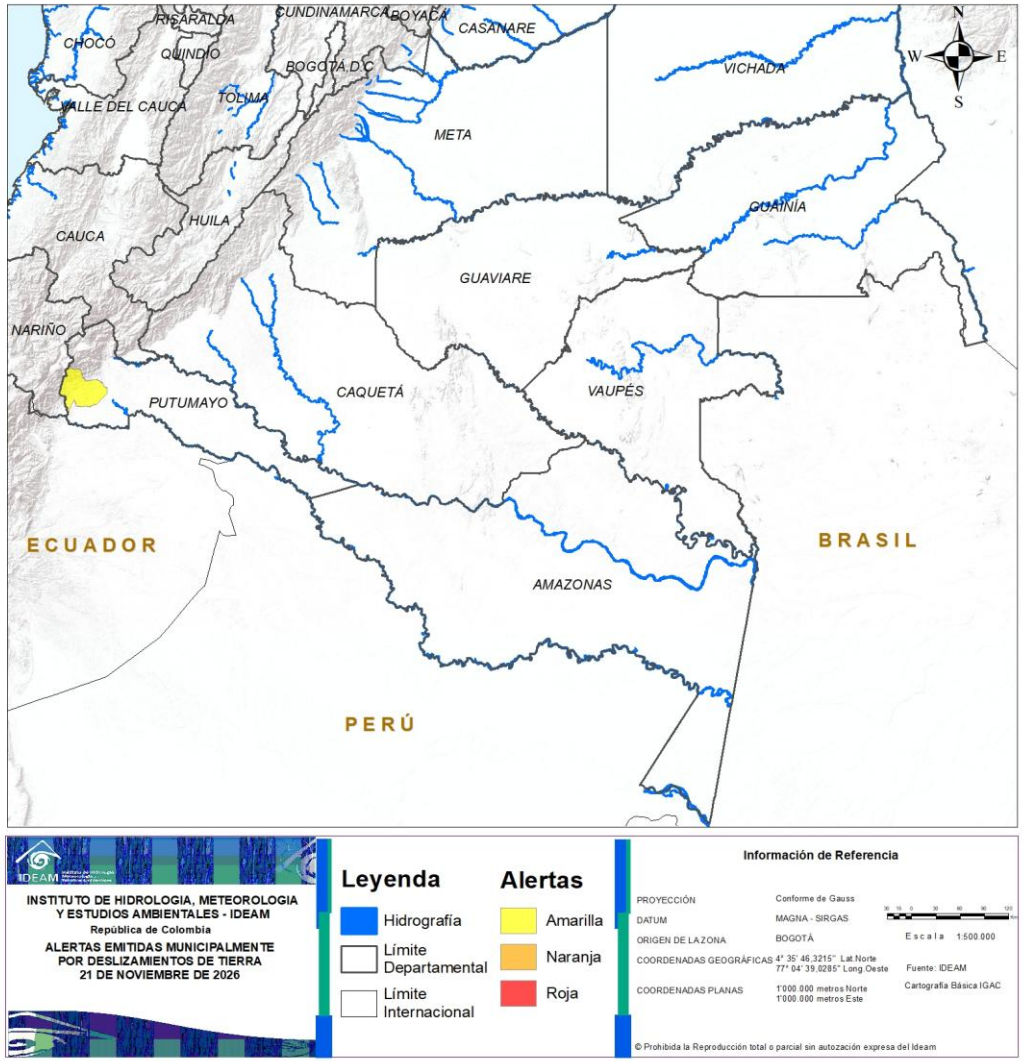


| ALERTA | SITIOS PARA LOS CUALES SE GENERA LA ALERTA |
|---|---|
| ⚠ | PUTUMAYO : Orito. |

# DEFINICIONES Y RECOMENDACIONES



| DEFINICIONES | RECOMENDACIONES |
|---|---|
| **DERRUMBE:** Término común para referirse a diversos tipos de movimientos en masa, particularmente caídas y deslizamientos.<br><br>**DESLIZAMIENTO:** Movimiento ladera abajo de una masa de suelo o roca cuyo desplazamiento ocurre predominantemente a lo largo de una superficie de falla, o de zonas relativamente delgadas con gran deformación cortante.<br><br>**TIPOS de DESLIZAMIENTOS:**<br><br>deslizamientos: Incluye movimientos tipo deslizamiento rotacional o deslizamiento traslacional en suelo o roca. En este grupo se pueden incluir los procesos en laderas tipo flujo que hacen parte de la zona de alimentación de flujos de detritos o flujos de lodo.<br><br>**Caídas:** Incluye movimientos tipo caída en suelos o rocas. Se pueden incluir también en este tipo los movimientos tipo volcamiento.<br><br>**Flujos:** En este tipo se incluyen los procesos tipo flujo de detritos, flujo de lodos o avenida torrencial (Ver numeral 1.2).<br><br>**Reptación:** Término utilizado para describir movimientos lentos Y extremadamente lentos (Hungr et al., 2014). | • Construya o habite en zonas seguras.<br>• Proteja los bosques.<br>• Evite la tala de árboles y la quema de estos.<br>• Identifique las áreas con amenazas de deslizamientos o derrumbes.<br>• Realice un plan de emergencia familiar.<br>• Estudie rutas alternativas para su evacuación.<br>• No permita que el agua se filtre en el interior de las montañas: abra zanjas, alcantarillas y cuencas firmes que permita el desagüe de agua adecuado.<br>• Evite la acumulación de basura o desechos en suelos ya que esta no permite que el agua filtre por donde debe hacerlo, lo que hace que el terreno se desestabilice. |

# RESUMEN

Debido a la precipitación y temperatura máxima que se han dado en los últimos días, se presentan condiciones de:

**Alerta Alta:** En municipios de los departamentos de Arauca, Boyacá, Caquetá, Casanare, Cesar, Cundinamarca, Guaviare, La Guajira, Magdalena, Meta, Norte de Santander, Putumayo, Santander y Vichada.

**Alerta Moderada:** En algunos municipios de los departamentos de Norte de Santander, Amazonas, Atlántico, Boyacá, Caquetá, Casanare, Cesar, Cundinamarca, Guainía, La Guajira, Magdalena, Meta, Putumayo, Santander, Vaupés y Tolima.

**Alerta Baja:** En algunos municipios de las regiones Amazonía, Andina, Caribe y Orinoquía.

**Mapa de Pronóstico de la Amenaza por Incendios de la Cobertura Vegetal**

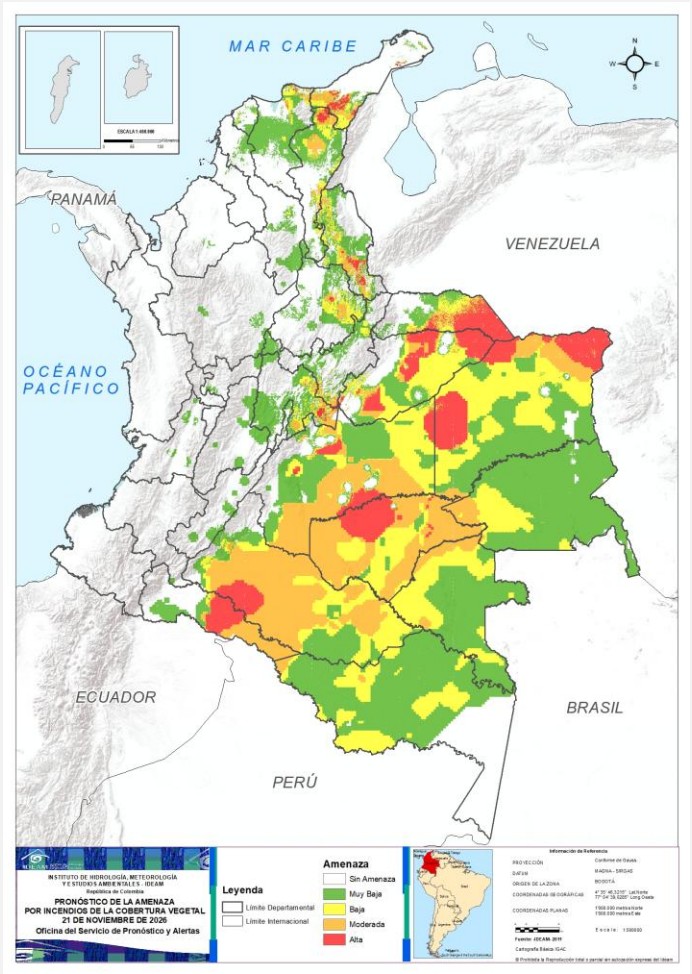

# Pronóstico de la Amenaza por Incendios de la Cobertura Vegetal

## Gráfica de seguimiento de alertas por pronóstico de la amenaza de incendios de la cobertura vegetal para Colombia durante los últimos 30 días

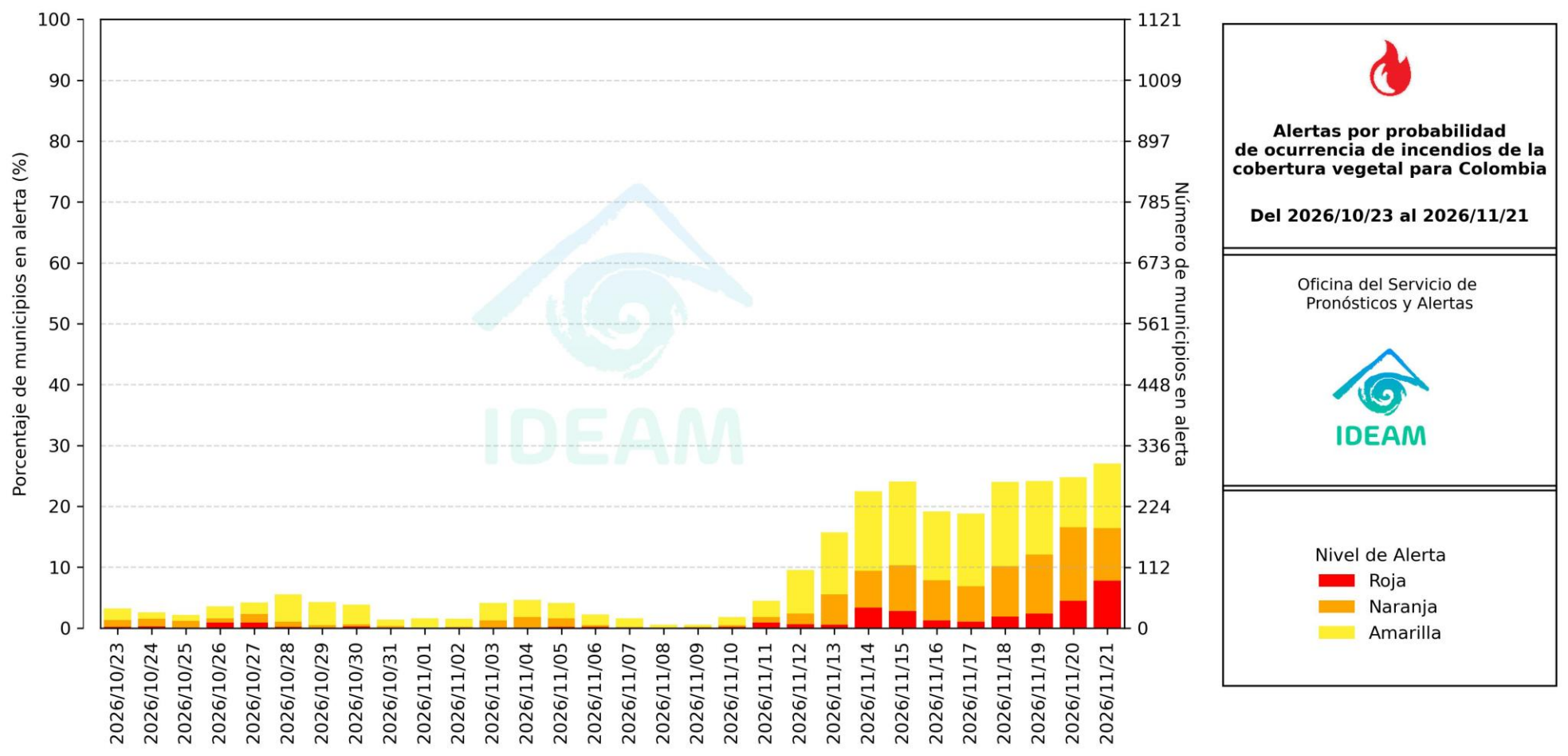


El eje horizontal presenta la fecha de evaluación de las alertas, el eje vertical izquierdo el porcentaje de municipios* en alerta y el eje vertical derecho el número total de éstos; categorizando las alertas en una barra apilada según su nivel de amenaza: alta (rojo), moderada (naranja) y baja (amarillo).

** Municipios oficiales registrados por el DANE representado el 100% (1121 municipios) a la fecha.*

# Pronóstico de la Amenaza por Incendios de la Cobertura Vegetal

**Actualización: 21 de noviembre de 2026 | 18:00 HLC**

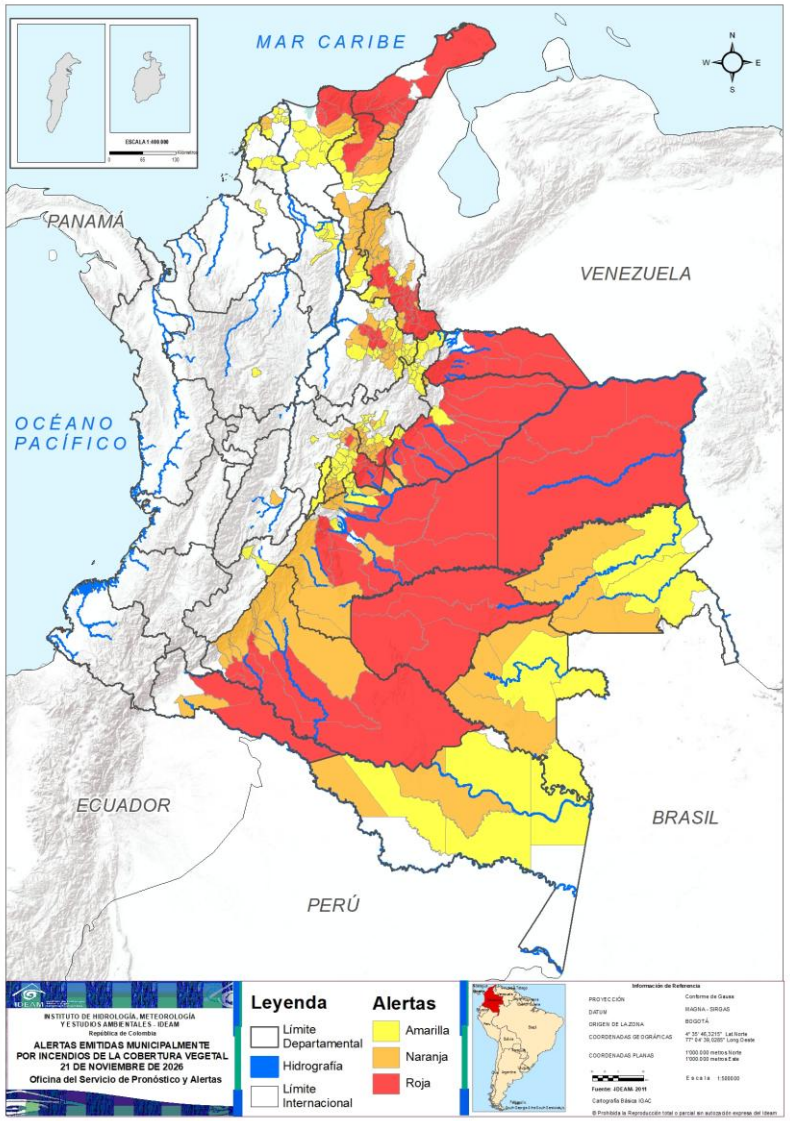


Municipios por regiones:

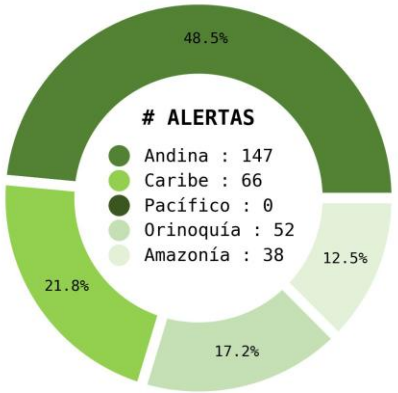


TOTAL MUNICIPIOS : 303

FECHA : 2026-11-21

| DEPARTAMENTO | # |
|---|---|
| NORTE DE SANTANDER | 17 |
| META | 14 |
| CASANARE | 12 |
| LA GUAJIRA | 9 |
| CAQUETÁ | 6 |
| ARAUCA | 5 |
| CUNDINAMARCA | 5 |
| GUAVIARE | 4 |
| SANTANDER | 4 |
| VICHADA | 4 |
| MAGDALENA | 3 |
| PUTUMAYO | 2 |
| BOYACÁ | 1 |
| CESAR | 1 |
| **TOTAL** | **87** |

| DEPARTAMENTO | # |
|---|---|
| BOYACÁ | 16 |
| CUNDINAMARCA | 14 |
| NORTE DE SANTANDER | 13 |
| CESAR | 10 |
| SANTANDER | 10 |
| CAQUETÁ | 8 |
| META | 7 |
| LA GUAJIRA | 4 |
| GUAINÍA | 3 |
| VAUPÉS | 3 |
| CASANARE | 2 |
| AMAZONAS | 2 |
| ATLÁNTICO | 2 |
| MAGDALENA | 1 |
| PUTUMAYO | 1 |
| TOLIMA | 1 |
| **TOTAL** | **97** |

| DEPARTAMENTO | # |
|---|---|
| BOYACÁ | 24 |
| SANTANDER | 22 |
| CUNDINAMARCA | 14 |
| ATLÁNTICO | 10 |
| CESAR | 9 |
| BOLÍVAR | 9 |
| MAGDALENA | 7 |
| META | 5 |
| AMAZONAS | 4 |
| CASANARE | 3 |
| NORTE DE SANTANDER | 3 |
| VAUPÉS | 3 |
| GUAINÍA | 2 |
| ANTIOQUIA | 1 |
| BOGOTÁ, D.C. | 1 |
| HUILA | 1 |
| SUCRE | 1 |
| **TOTAL** | **119** |

# Pronóstico de la Amenaza por Incendios de la Cobertura Vegetal

# REGIÓN CARIBE

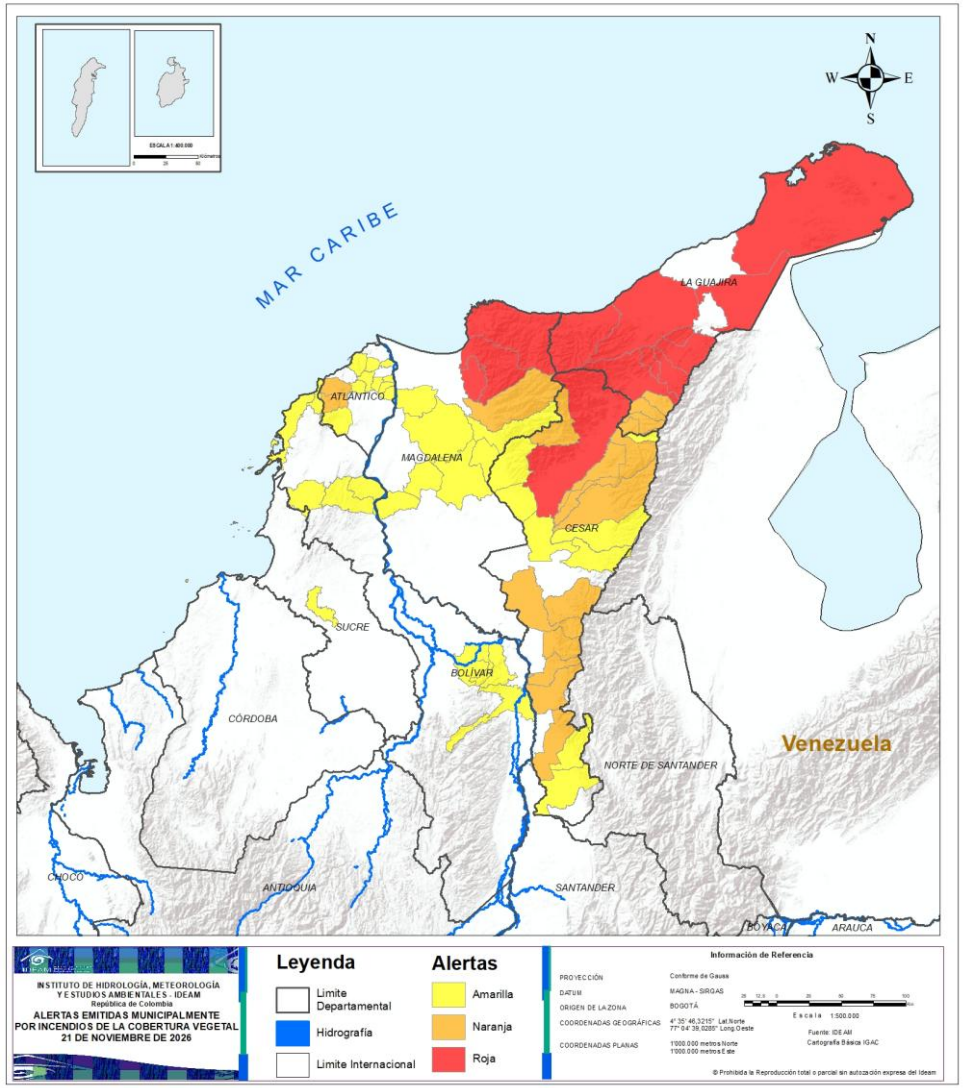


| ALERTA | SITIOS PARA LOS CUALES SE GENERA LA ALERTA |
|---|---|
| | CESAR : Valledupar.<br>LA GUAJIRA : Barrancas, Dibulla, Distracción, Fonseca, Hatonuevo, Maicao, Riohacha, San Juan Del Cesar, Uribia.<br>MAGDALENA : Ciénaga, Santa Marta, Zona Bananera. |
| | ATLÁNTICO : Luruaco, Piojó.<br>CESAR : Aguachica, Agustín Codazzi, Chimichagua, Curumaní, La Gloria, La Paz, Pailitas, Pelaya, Pueblo Bello, San Diego.<br>LA GUAJIRA : El Molino, La Jagua Del Pilar, Urumita, Villanueva.<br>MAGDALENA : Aracataca. |
| | BOLÍVAR : Altos Del Rosario, Barranco De Loba, Cartagena De Indias, El Guamo, María La Baja, Río Viejo, San Juan Nepomuceno, San Martín De Loba, Santa Catalina.<br>CESAR : Becerril, Bosconia, El Copey, El Paso, González, La Jagua De Ibirico, Manaure Balcón Del Cesar, Río De Oro, San Martín.<br>MAGDALENA : Algarrobo, Chivolo, Fundación, Pivijay, Remolino, Sabanas De San Ángel, Tenerife.<br>SUCRE : Corozal. |

# Pronóstico de la Amenaza por Incendios de la Cobertura Vegetal

# REGIÓN ANDINA

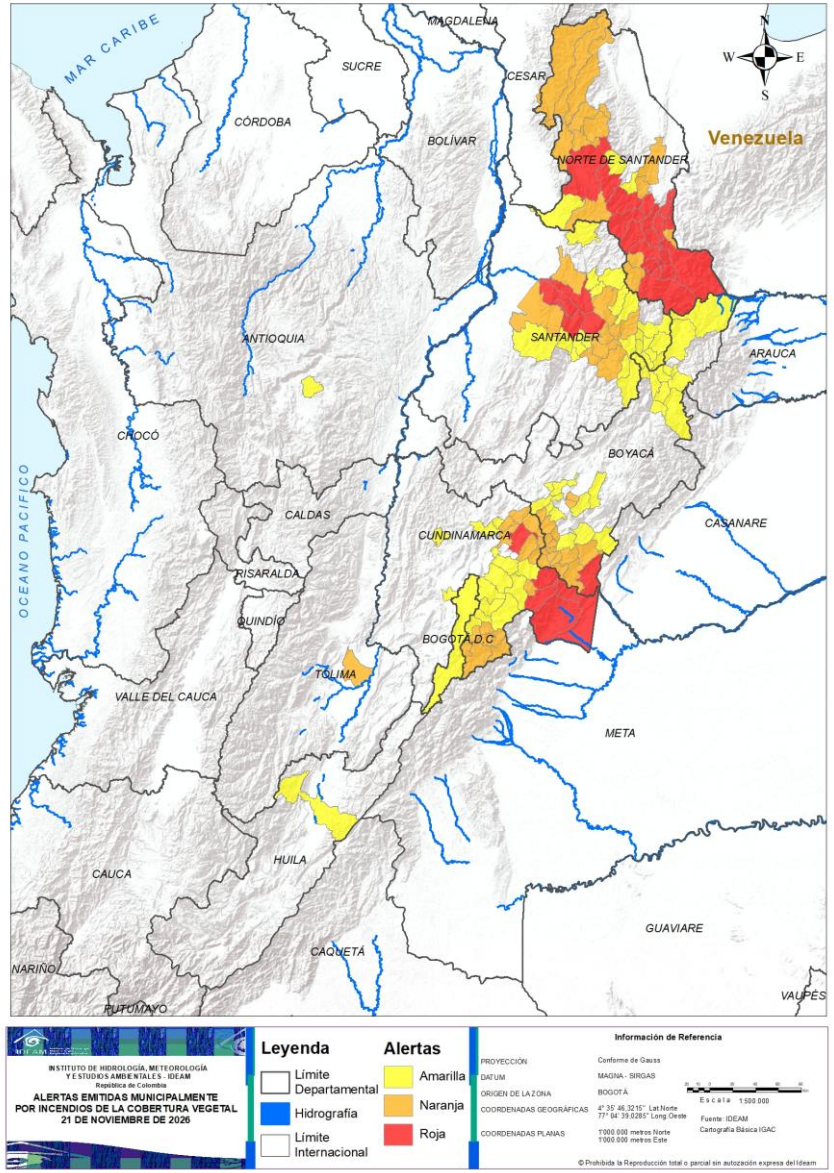


| ALERTA | SITIOS PARA LOS CUALES SE GENERA LA ALERTA |
|---|---|
| | BOYACÁ : San Luis De Gaceno.<br>CUNDINAMARCA : Chocontá, Gachalá, Medina, Paratebueno, Ubalá.<br>NORTE DE SANTANDER : Arboledas, Bochalema, Chinácota, Chitagá, Cucutilla, Cácota, Durania, Labateca, Los Patios, Pamplona, Pamplonita, Ragonvalia, Salazar, Toledo, Villa Caro, Villa Del Rosario, Ábrego.<br>SANTANDER : Betulia, Girón, Los Santos, Zapatoca. |
| | BOYACÁ : Almeida, Campohermoso, Chivor, Ciénega, Guateque, Guayatá, La Capilla, Macanal, Pachavita, Santa María, Somondoco, Sutatenza, Tenza, Turmequé, Viracachá, Úmbita.<br>CUNDINAMARCA : Cucunubá, Cáqueza, Fosca, Gama, Guayabetal, Gutiérrez, Lenguazaque, Machetá, Manta, Quetame, Suesca, Tibirita, Une, Villapinzón.<br>NORTE DE SANTANDER : El Zulia, Convención, Cáchira, El Carmen, Hacarí, Herrán, La Playa, Mutiscua, Ocaña, San Calixto, Santiago, Silos, Teorama.<br>SANTANDER : Aratoca, Cepitá, Curití, Jordán, Lebrija, Mogotes, Piedecuesta, San Andrés, San Gil, San Vicente De Chucurí.<br>TOLIMA : Guamo. |

# Pronóstico de la Amenaza por Incendios de la Cobertura Vegetal

# REGIÓN ANDINA

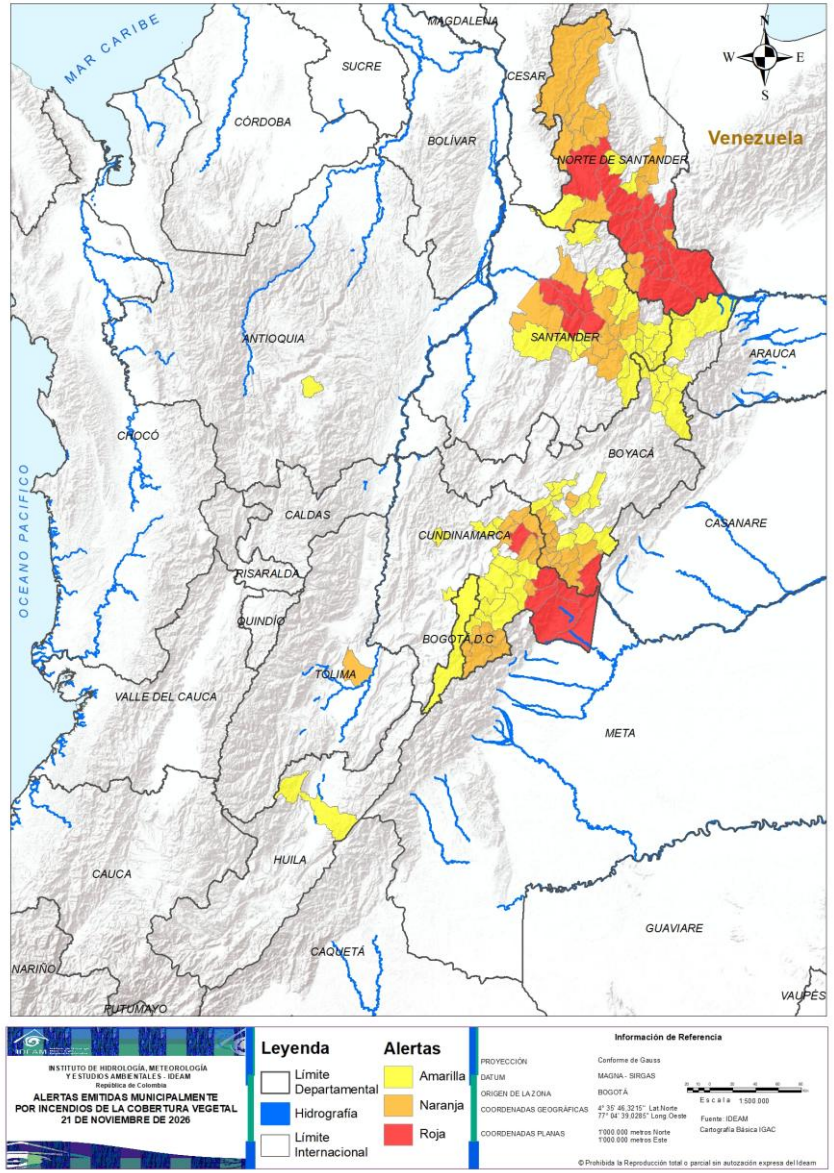


| ALERTA | SITIOS PARA LOS CUALES SE GENERA LA ALERTA |
|---|---|
| | ANTIOQUIA : San Vicente Ferrer.<br>BOGOTÁ, D.C. : Bogotá, D.C..<br>BOYACÁ : Boavita, Boyacá, Chiscas, Chita, Chivatá, Covarachía, Cubará, Cucaita, El Cocuy, Garagoa, Guacamayas, Jericó, La Uvita, Miraflores, Nuevo Colón, Panqueba, Pesca, Páez, Rondón, San Mateo, Tibaná, Tipacoque, Tunja, Ventaquemada.<br>CUNDINAMARCA : Chipaque, Choachí, Fómeque, Gachancipá, Gachetá, Guasca, Guatavita, Junín, La Calera, Mosquera, Sutatausa, Tausa, Ubaque, Vergara.<br>HUILA : Neiva.<br>NORTE DE SANTANDER : Bucarasica, Gramalote, La Esperanza.<br>SANTANDER : Barichara, Bucaramanga, Cabrera, Capitanejo, Carcasí, Concepción, El Carmen De Chucurí, El Playón, Enciso, Floridablanca, Galán, Guaca, Macaravita, Molagavita, Málaga, Onzaga, San Joaquín, San José De Miranda, San Miguel, Santa Bárbara, Tona, Villanueva. |

# Pronóstico de la Amenaza por Incendios de la Cobertura Vegetal

## REGIÓN PACÍFICO




**CONDICIONES NORMALES**

# Pronóstico de la Amenaza por Incendios de la Cobertura Vegetal

# REGIÓN ORINOQUÍA

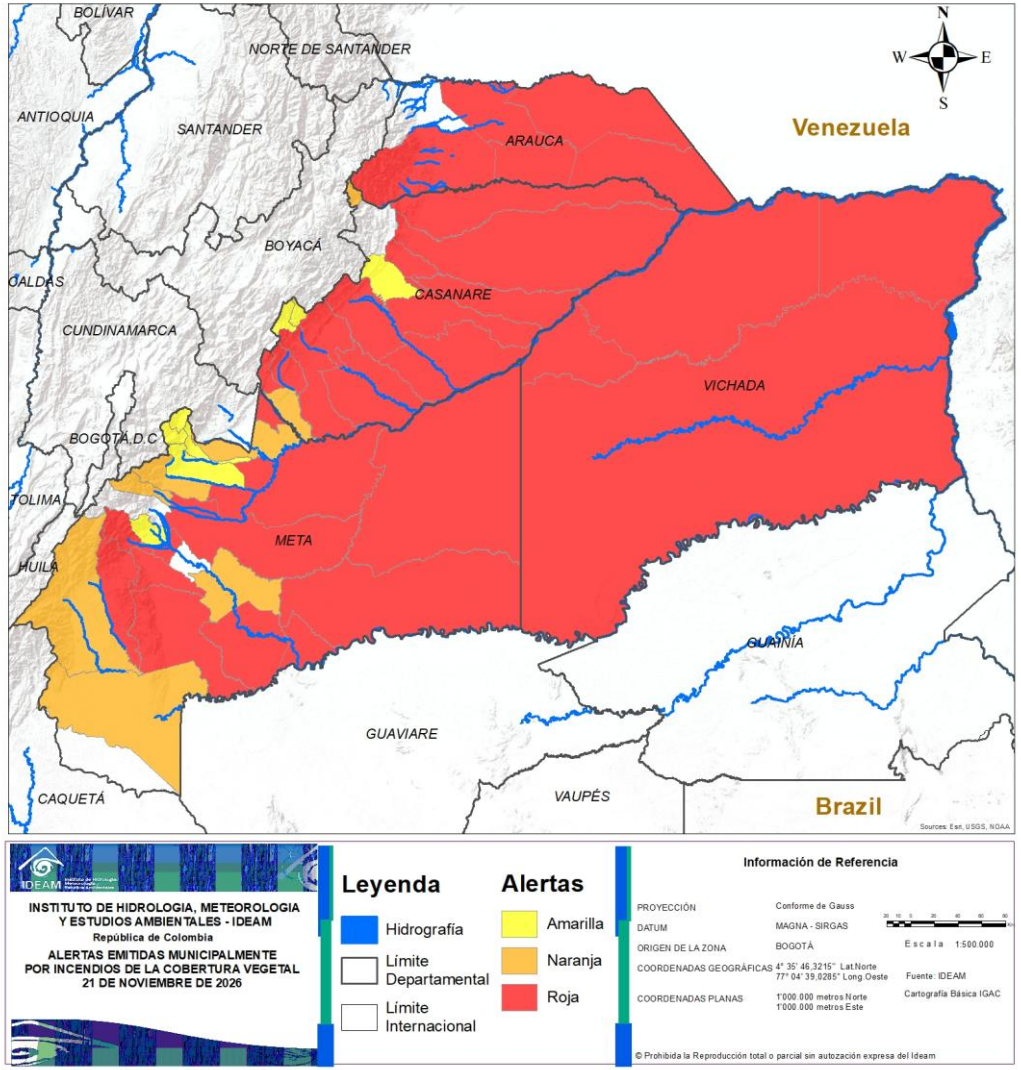


| ALERTA | SITIOS PARA LOS CUALES SE GENERA LA ALERTA |
|---|---|
| | ARAUCA : Arauca, Arauquita, Cravo Norte, Puerto Rondón, Tame.<br>CASANARE : Aguazul, Hato Corozal, Maní, Monterrey, Orocué, Paz De Ariporo, Pore, Sabanalarga, San Luis De Palenque, Tauramena, Trinidad, Yopal.<br>META : Barranca De Upía, Castilla La Nueva, Granada, Lejanías, Mapiripán, Mesetas, Puerto Concordia, Puerto Gaitán, Puerto López, Puerto Rico, San Carlos De Guaroa, San Juan De Arama, San Martín, Vistahermosa.<br>VICHADA : Cumaribo, La Primavera, Puerto Carreño, Santa Rosalía. |
| | CASANARE : La Salina, Villanueva.<br>META : Acacías, Cabuyaro, Cumaral, Guamal, La Macarena, Puerto Lleras, Uribe. |
| | CASANARE : Chámeza, Nunchía, Recetor.<br>META : El Calvario, El Castillo, Restrepo, San Juanito, Villavicencio. |

# Pronóstico de la Amenaza por Incendios de la Cobertura Vegetal

# REGIÓN AMAZONIA

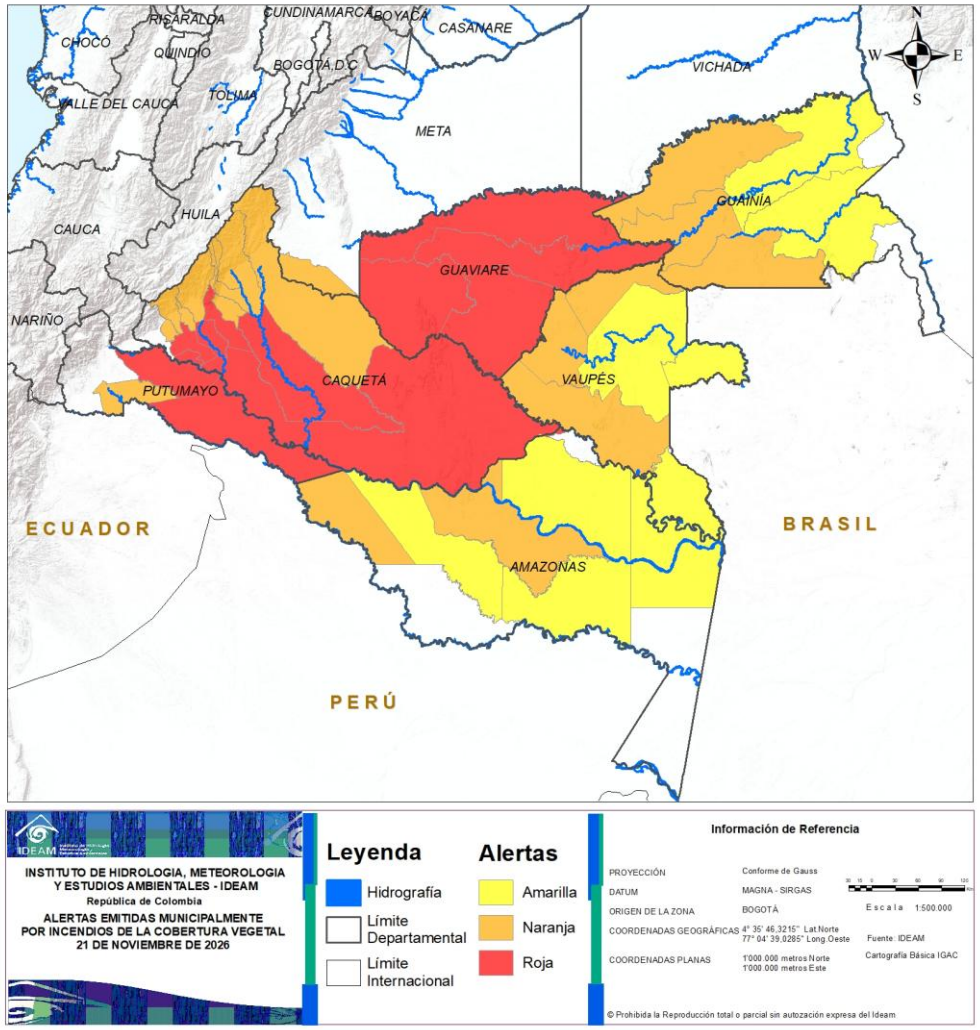


| ALERTA | SITIOS PARA LOS CUALES SE GENERA LA ALERTA |
|---|---|
| | CAQUETÁ : Cartagena Del Chairá, La Montañita, Milán, Solano, Solita, Valparaíso.<br>GUAVIARE : Calamar, El Retorno, Miraflores, San José Del Guaviare.<br>PUTUMAYO : Puerto Guzmán, Puerto Leguízamo. |
| | AMAZONAS : Puerto Alegría, Puerto Santander.<br>CAQUETÁ : Albania, Belén De Los Andaquíes, El Doncello, El Paujíl, Florencia, Morelia, Puerto Rico, San Vicente Del Caguán.<br>GUAINÍA : Barrancominas, Morichal, Pana Pana.<br>PUTUMAYO : Puerto Asís.<br>VAUPÉS : Carurú, Pacoa, Papunahua. |
| | AMAZONAS : La Chorrera, La Pedrera, Mirití - Paraná, Puerto Arica.<br>GUAINÍA : Inírida, Puerto Colombia.<br>VAUPÉS : Mitú, Taraira, Yavaraté. |

# DEFINICIONES Y RECOMENDACIONES



| DEFINICIONES | RECOMENDACIONES |
|---|---|
| Amenaza: Peligro latente de que un evento físico de origen natural, o causado, o inducido por la acción humana de manera accidental, se presente con una severidad suficiente para causar pérdida de vidas, lesiones u otros impactos en la salud, así como también daños y pérdidas en los bienes, la infraestructura, los medios de sustento, la prestación de servicios y los recursos ambientales (Ley 1523 de 2012).<br><br>Conato (Incendio): Fuego de origen natural o antrópico que afecta o destruye una extensión inferior a 5.000 m2, de cualquier tipo de cobertura vegetal, ya sea en zona urbana o rural.<br><br>Incendio de la cobertura vegetal: Fuego sobre la cobertura vegetal de origen natural o antrópico que se propaga sin control, que causa perturbaciones ecológicas afectando o destruyendo una extensión superior a 5.000 m2, ya sea en zona urbana o rural, que responde al tipo de vegetación, cantidad de combustible, oxígeno, condiciones meteorológicas, topografía, actividades humanas, entre otras.<br><br>Incendio forestal: Un incendio forestal es un "fuego que, cualquiera sea su origen, se propaga sin control en terrenos rurales a través de vegetación leñosa, arbustiva o herbácea, ya sea viva o muerta". Es decir, no solo se queman los árboles, sino que se destruye todo un ecosistema de especies vegetales silvestres y también animales que habitan en estos terrenos. (Conaf, 2019) | A la comunidad en general, a los turistas y caminantes apagar debidamente las fogatas y no dejar residuos tipo vidrio que sirvan como elementos concentradores de la radiación solar e igualmente reportar a las autoridades en caso de ocurrencia de incendios.<br><br>A los consejos departamentales y municipales, las autoridades ambientales regionales y locales, mantener activos los planes de prevención y atención de incendios con el fin de evitar la ocurrencia y propagación de los mismos especialmente en áreas de reserva forestal y del Sistema Nacional de Parques Nacionales Naturales.<br><br>A los sistemas regionales y locales de bomberos disponer de los elementos necesarios para la atención oportuna de eventos de incendio de la cobertura vegetal |

# Alertas Meteomarinas Vigentes
Mar Caribe Colombiano




## Abreviaturas

**VV** – Velocidad del viento máxima probable.
**DV** – Dirección predominante del viento.
**AO** – Altura significativa de la ola.

## Convenciones

### Tiempo Lluvioso
Probabilidad de lluvias moderadas a fuertes, en algunos casos con posibilidad de tormentas eléctricas y rachas de viento.

**Sugerencia o recomendación**
A las embarcaciones de poco calado, consultar con las Capitanías de puerto antes de zarpar en zonas de inminente tempestad.

A los bañistas y habitantes costeros, estar atentos a la evolución de las condiciones meteorológicas y a los avisos de las autoridades locales.

### Pleamar
La marea alcanzará su máximo nivel en el intervalo de tiempo establecido.

**Sugerencia o recomendación**
Se sugiere a los habitantes costeros estar atentos a la evolución del fenómeno.

### Viento y oleaje
Velocidad del viento y altura del oleaje con valores por encima de lo normal para la época.

**Sugerencia o recomendación**
A los bañistas y habitantes costeros, estar atentos a la evolución del fenómeno y a las indicaciones de las autoridades locales.

A las embarcaciones de poco calado, consultar con las Capitanías de puerto antes de zarpar.

* La altura significativa de la ola, representa la media del tercio más alto de las olas, por lo cual la altura máxima posible puede ser incluso superior al doble de este valor.

# Alertas Meteomarinas Vigentes
## Océano Pacifico Nacional

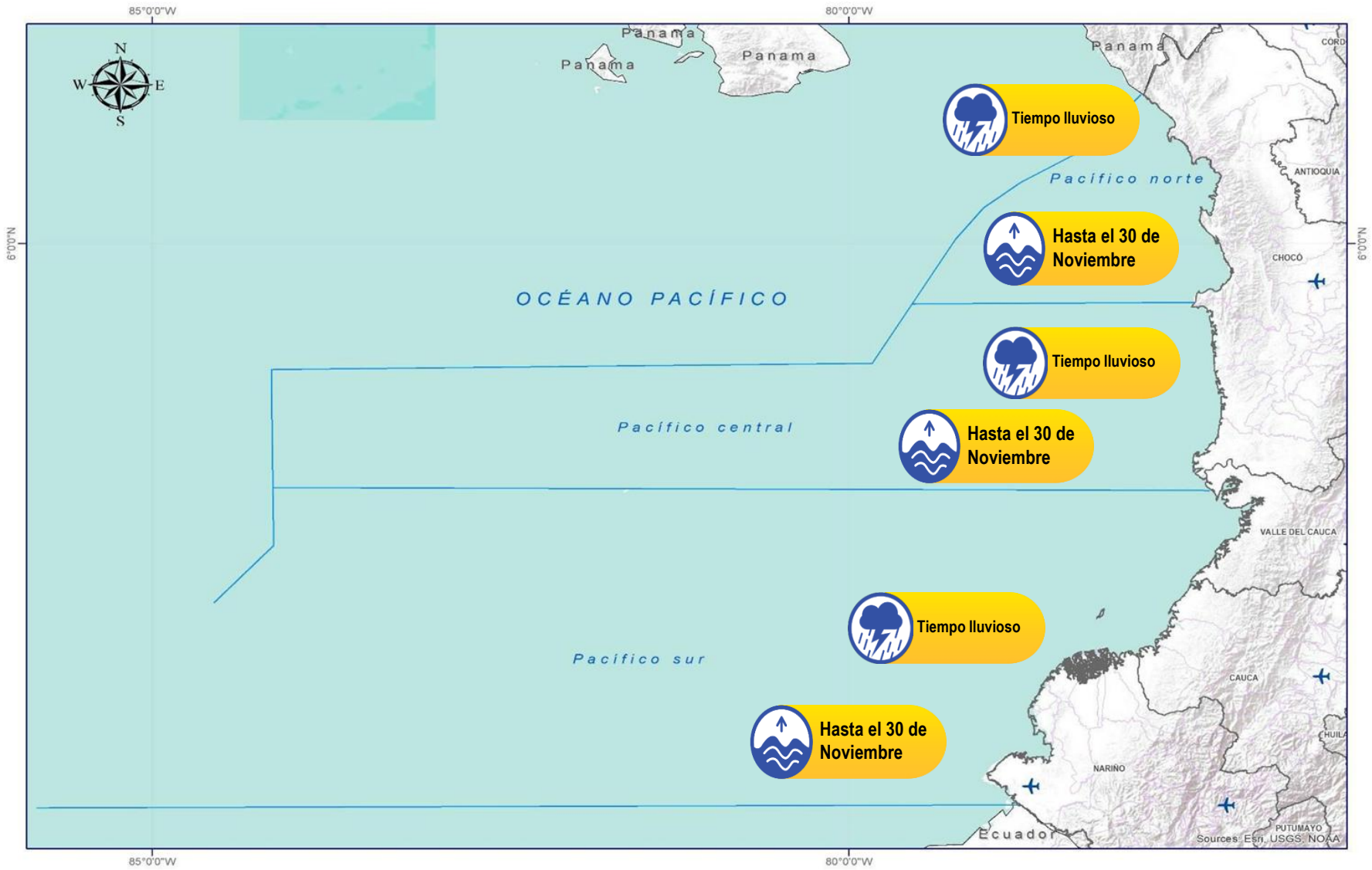


## Abreviaturas

**VV** – Velocidad del viento máxima probable.
**DV** – Dirección predominante del viento.
**AO** – Altura significativa de la ola.

## Convenciones

**Tiempo Lluvioso**
Probabilidad de lluvias moderadas a fuertes, en algunos casos con posibilidad de tormentas eléctricas y rachas de viento.

**Sugerencia o recomendación**
A las embarcaciones de poco calado, consultar con las Capitanías de puerto antes de zarpar en zonas de inminente tempestad.

A los bañistas y habitantes costeros, estar atentos a la evolución de las condiciones meteorológicas y a los avisos de las autoridades locales.

**Pleamar**
La marea alcanzará su máximo nivel en el intervalo de tiempo establecido.

**Sugerencia o recomendación**
Se sugiere a los habitantes costeros estar atentos a la evolución del fenómeno.

**Viento y oleaje**
Velocidad del viento y altura del oleaje con valores por encima de lo normal para la época.

**Sugerencia o recomendación**
A los bañistas y habitantes costeros, estar atentos a la evolución del fenómeno y a las indicaciones de las autoridades locales.

A las embarcaciones de poco calado, consultar con las Capitanías de puerto antes de zarpar.

* La altura significativa de la ola, representa la media del tercio más alto de las olas, por lo cual la altura máxima posible puede ser incluso superior al doble de este valor.

# CONDICIONES HIDROMETEOROLÓGICAS ACTUALES

**Andrés Eduardo Herkrath Sanclemente| Director General**
**TC. Diana Carolina Rueda Dimaté| Jefe (e) Oficina del Servicio de Pronóstico y Alertas**

Elaboró:

William Oswaldo Riaño Acosta (Meteorología).
Jhon Mauricio Estupiñan Casallas (Hidrología).
Jimena Villanueva Moscoso (Deslizamientos de tierra).
Leonardo Ruales Hernández (Incendios de la cobertura vegetal).
Carlos Rodríguez Muñoz (Datos hidrometeorológicos).
Guardia pronóstico CIOH-CCCP-DIMAR

## VISITA NUESTRAS REDES SOCIALES

InstitutoIDEAM

@IDEAMColombia

IdeamColombia

Ideam.Instituto

**OFICINA DEL SERVICIO DE PRONÓSTICO Y ALERTAS**
https://www.ideam.gov.co
**Correos electrónicos**: servicio@ideam.gov.co
Calle 25D N° 96B - 70, piso 3. Bogotá, D.C.
Teléfono: (601) 3075600 ext. 1334 -1335.