Pronóstico de la Amenaza por Incendios de la Cobertura Vegetal

IDEAM

Boletín No.

327

Actualización: 23 de noviembre de 2026 – 12:00 HLC.
Alertas vigentes hasta: 24 de noviembre de 2026 – 12:00 HLC.

Alerta ROJA

PARA TOMAR ACCIÓN Advierte a los sistemas de prevención y atención de desastres sobre la amenaza que puede ocasionar un fenómeno con efectos adversos sobre la población, el cual requiere la atención inmediata por parte de la población y de los cuerpos de atención y socorro. Se emite una alerta sólo cuando la identificación de un evento extraordinario indique la probabilidad de amenaza inminente y cuando la gravedad del fenómeno implique la movilización de personas y equipos, interrumpiendo el normal desarrollo de sus actividades cotidianas.

Alerta NARANJA

PARA PREPARARSE Indica la presencia de un fenómeno. No implica amenaza inmediata y como tanto es catalogado como un mensaje para informarse y prepararse. El aviso implica vigilancia continua ya que las condiciones son propicias para el desarrollo de un fenómeno, sin que se requiera permanecer alerta.

Alerta AMARILLA

PARA INFORMARSE Es un mensaje oficial por el cual se difunde información. Por lo regular se refiere a eventos observados o registrados y puede contener algunos elementos de pronóstico a manera de orientación. Por sus características pretéritas y futuras difiere del aviso y de la alerta, y por lo general no está encaminado a alertar sino a informar

CONDICIONES NORMALES

CONDICIONES NORMALES La información que se suministra se encuentra dentro de los rangos normales.



RESUMEN

Debido a la precipitación y temperatura máxima que se han dado en los últimos días, se presentan condiciones de:

Alerta Alta: En municipios de los departamentos de Arauca, Atlántico, Bolívar, Boyacá, Caquetá, Casanare, Cesar, Cundinamarca, Guaviare, La Guajira, Magdalena, Meta, Norte de Santander, Vichada y Santander.

Alerta Moderada: En algunos municipios de los departamentos de Atlántico, Bolívar, Boyacá, Caquetá, Casanare, Cesar, Cundinamarca, Guaviare, Magdalena, Meta, Norte de Santander, Putumayo, Santander, Sucre y Vichada.

Alerta Baja: En algunos municipios de las regiones Amazonía, Orinoquía, Caribe y Andina.

Mapa de Pronóstico de la Amenaza por Incendios de la Cobertura Vegetal

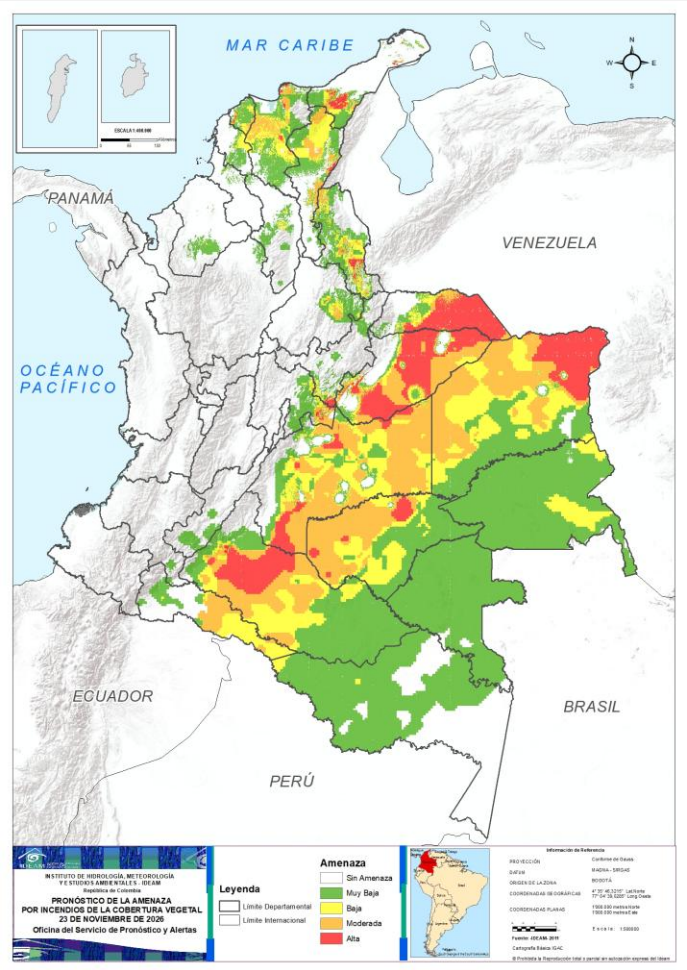

Pronóstico de la Amenaza por Incendios de la Cobertura Vegetal

Gráfica de seguimiento de alertas por pronóstico de la amenaza de incendios de la cobertura vegetal para Colombia durante los últimos 30 días

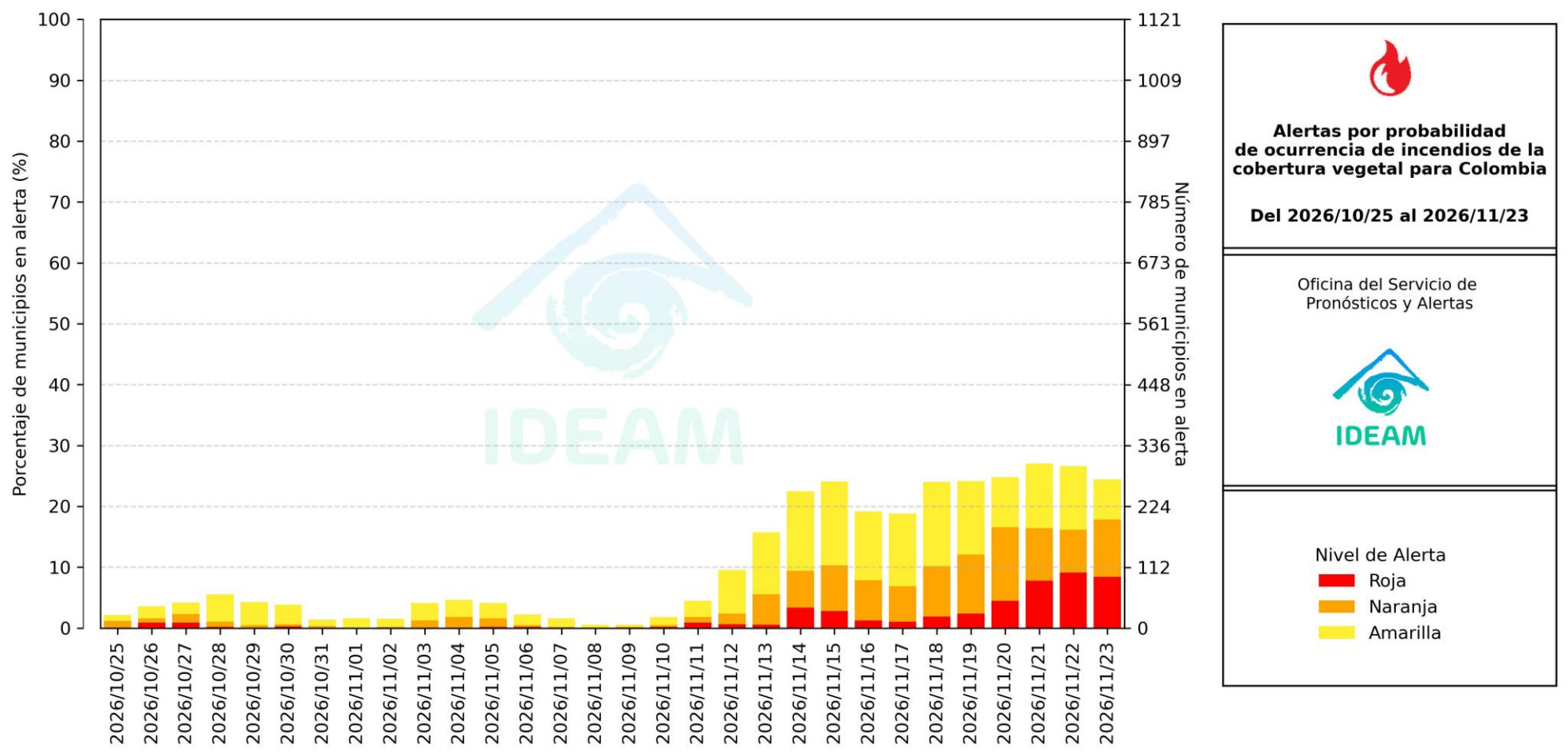

El eje horizontal presenta la fecha de evaluación de las alertas, el eje vertical izquierdo el porcentaje de municipios* en alerta y el eje vertical derecho el número total de éstos; categorizando las alertas en una barra apilada según su nivel de amenaza: alta (rojo), moderada (naranja) y baja (amarillo).

** Municipios oficiales registrados por el DANE representado el 100% (1121 municipios) a la fecha.*

Pronóstico de la Amenaza por Incendios de la Cobertura Vegetal

Actualización: 23 de noviembre de 2026 | 12:00 HLC

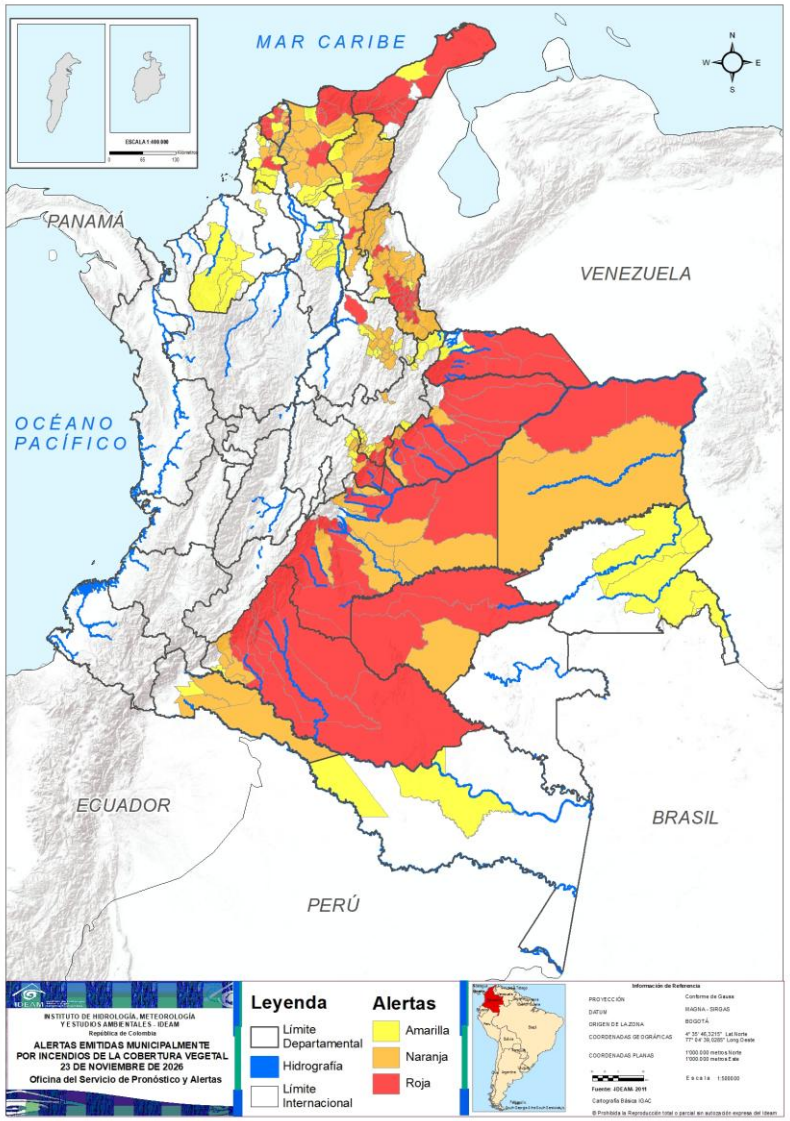

Municipios por regiones:

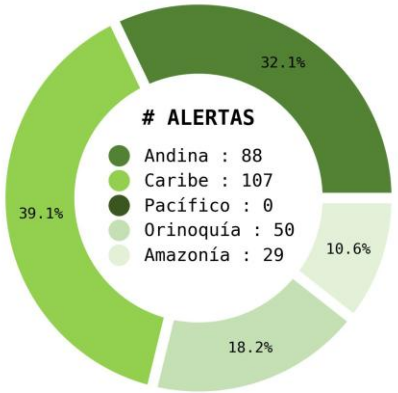

TOTAL MUNICIPIOS : 274

FECHA : 2026-11-23

DEPARTAMENTO	#
NORTE DE SANTANDER	16
META	13
CASANARE	11
CAQUETÁ	10
ATLÁNTICO	9
LA GUAJIRA	9
ARAUCA	5
MAGDALENA	5
BOYACÁ	3
CESAR	3
CUNDINAMARCA	3
GUAVIARE	3
VICHADA	2
BOLÍVAR	1
SANTANDER	1
TOTAL	**94**

DEPARTAMENTO	#
NORTE DE SANTANDER	17
MAGDALENA	16
CESAR	12
META	11
ATLÁNTICO	9
SANTANDER	9
BOYACÁ	8
CASANARE	5
BOLÍVAR	4
CAQUETÁ	4
CUNDINAMARCA	4
PUTUMAYO	3
VICHADA	2
GUAVIARE	1
SUCRE	1
TOTAL	**106**

DEPARTAMENTO	#
BOLÍVAR	14
BOYACÁ	12
SANTANDER	8
MAGDALENA	6
CÓRDOBA	5
ATLÁNTICO	4
CESAR	4
CUNDINAMARCA	4
GUAINÍA	4
NORTE DE SANTANDER	3
SUCRE	3
LA GUAJIRA	2
AMAZONAS	2
ARAUCA	1
CAQUETÁ	1
PUTUMAYO	1
TOTAL	**74**

Pronóstico de la Amenaza por Incendios de la Cobertura Vegetal

REGIÓN CARIBE

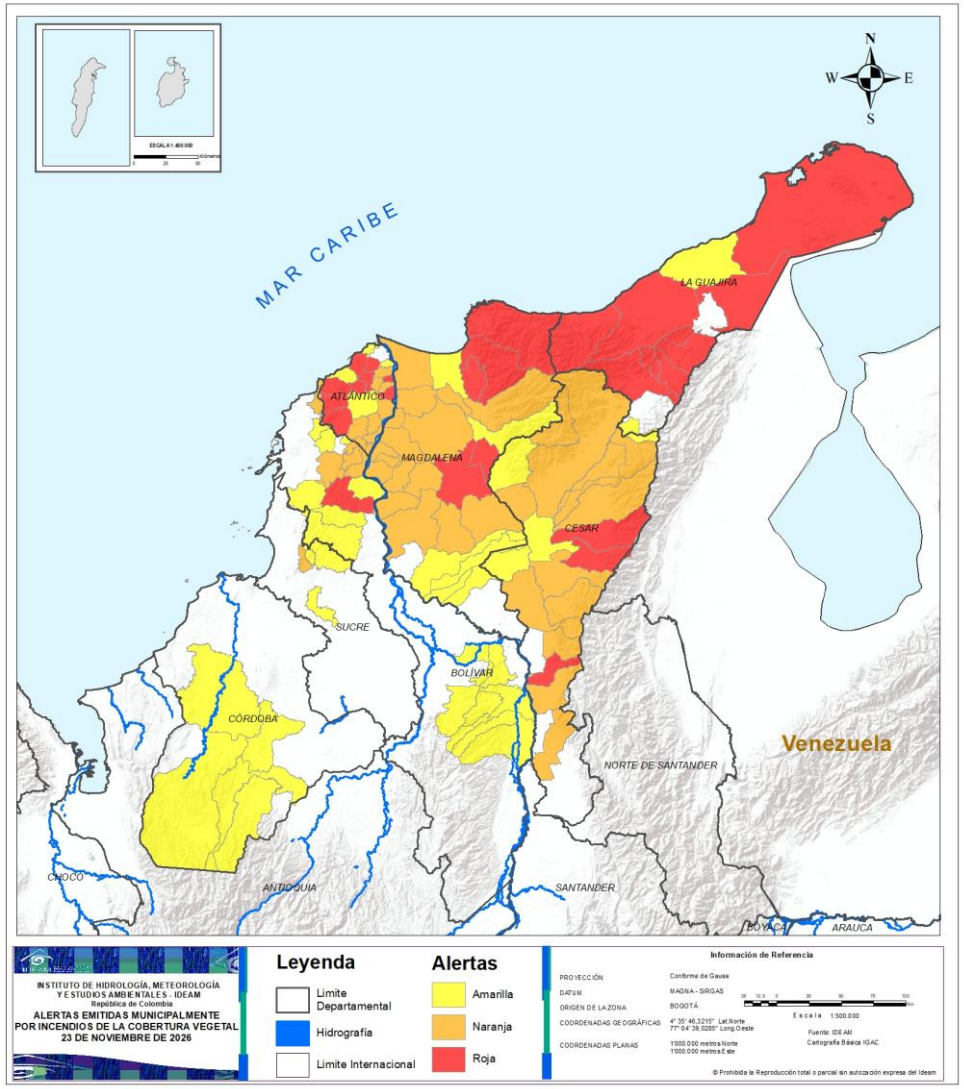

ALERTA	SITIOS PARA LOS CUALES SE GENERA LA ALERTA
	ATLÁNTICO : Baranoa, Galapa, Luruaco, Palmar De Varela, Piojó, Repelón, Sabanagrande, Tubará, Usiacurí. BOLÍVAR : San Juan Nepomuceno. CESAR : Becerril, La Jagua De Ibirico, Pelaya. LA GUAJIRA : Barrancas, Dibulla, Distracción, Fonseca, Hatonuevo, Maicao, Riohacha, San Juan Del Cesar, Uribia. MAGDALENA : Algarrobo, Ciénaga, Sabanas De San Ángel, Santa Marta, Zona Bananera.
	ATLÁNTICO : Campo De La Cruz, Candelaria, Malambo, Manatí, Polonuevo, Ponedera, Santa Lucía, Santo Tomás, Suan. BOLÍVAR : Arroyohondo, Calamar, Mahates, Santa Catalina. CESAR : Aguachica, Agustín Codazzi, Bosconia, Chimichagua, Chiriguaná, Curumaní, La Gloria, La Paz, Pailitas, Pueblo Bello, San Diego, Valledupar. MAGDALENA : Aracataca, Ariguaní, Cerro De San Antonio, Chivolo, Concordia, El Piñón, El Retén, Nueva Granada, Pedraza, Pivijay, Plato, Remolino, Salamina, Sitionuevo, Tenerife, Zapayán. SUCRE : Colosó.
	ATLÁNTICO : Juan De Acosta, Puerto Colombia, Sabanalarga, Soledad. BOLÍVAR : Arenal, Barranco De Loba, El Carmen De Bolívar, El Guamo, María La Baja, Morales, Norosí, Río Viejo, San Cristóbal, San Estanislao, San Jacinto, San Martín De Loba, Tiquisio, Villanueva. CESAR : Astrea, El Copey, El Paso, Manaure Balcón Del Cesar. CÓRDOBA : Montelíbano, Montería, Planeta Rica, Puerto Libertador, Tierralta. LA GUAJIRA : La Jagua Del Pilar, Manaure. MAGDALENA : Fundación, Pijiño Del Carmen, Puebloviejo, San Sebastián De Buenavista, San Zenón, Santa Ana. SUCRE : Chalán, Corozal, Ovejas.

Pronóstico de la Amenaza por Incendios de la Cobertura Vegetal

REGIÓN ANDINA

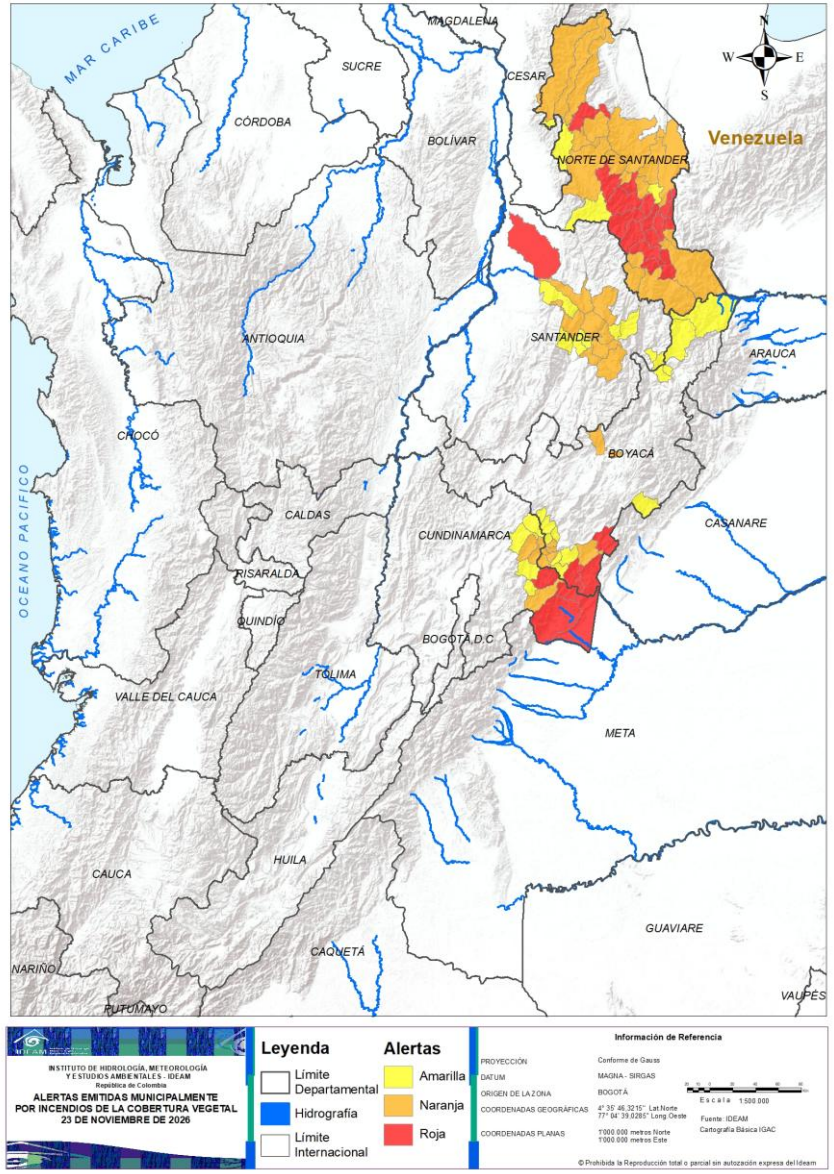

ALERTA	SITIOS PARA LOS CUALES SE GENERA LA ALERTA
	BOYACÁ : Páez, San Luis De Gaceno, Santa María. CUNDINAMARCA : Medina, Paratebueno, Ubalá. NORTE DE SANTANDER : Arboledas, Bochalema, Chinácota, Cucutilla, Cácota, Durania, Gramalote, Labateca, Los Patios, Pamplona, Pamplonita, Ragonvalia, Salazar, San Calixto, Villa Caro, Villa Del Rosario. SANTANDER : Sabana De Torres.
	BOYACÁ : Campohermoso, Duitama, Guateque, Guayatá, Nobsa, Somondoco, Sutatenza, Tenza. CUNDINAMARCA : Gachalá, Machetá, Manta, Tibirita. NORTE DE SANTANDER : Bucarasica, Chitagá, Convención, El Carmen, El Zulia, Hacarí, Herrán, La Playa, Lourdes, Mutiscua, San José De Cúcuta, Santiago, Sardinata, Silos, Teorama, Toledo, Ábrego. SANTANDER : Aratoca, Curití, Girón, Jordán, Los Santos, Mogotes, Piedecuesta, San Gil, Zapatoca.
	BOYACÁ : Almeida, Chiscas, Chivor, Cubará, Guacamayas, La Capilla, Macanal, Pachavita, Pajarito, San Mateo, Turmequé, Úmbita. CUNDINAMARCA : Chocontá, Gachetá, Gama, Villapinzón. NORTE DE SANTANDER : Cáchira, Ocaña, San Cayetano. SANTANDER : Barichara, Betulia, Cepitá, Galán, Macaravita, San Andrés, San Miguel, Villanueva.

Pronóstico de la Amenaza por Incendios de la Cobertura Vegetal

REGIÓN PACÍFICO



CONDICIONES NORMALES

Pronóstico de la Amenaza por Incendios de la Cobertura Vegetal

REGIÓN ORINOQUÍA

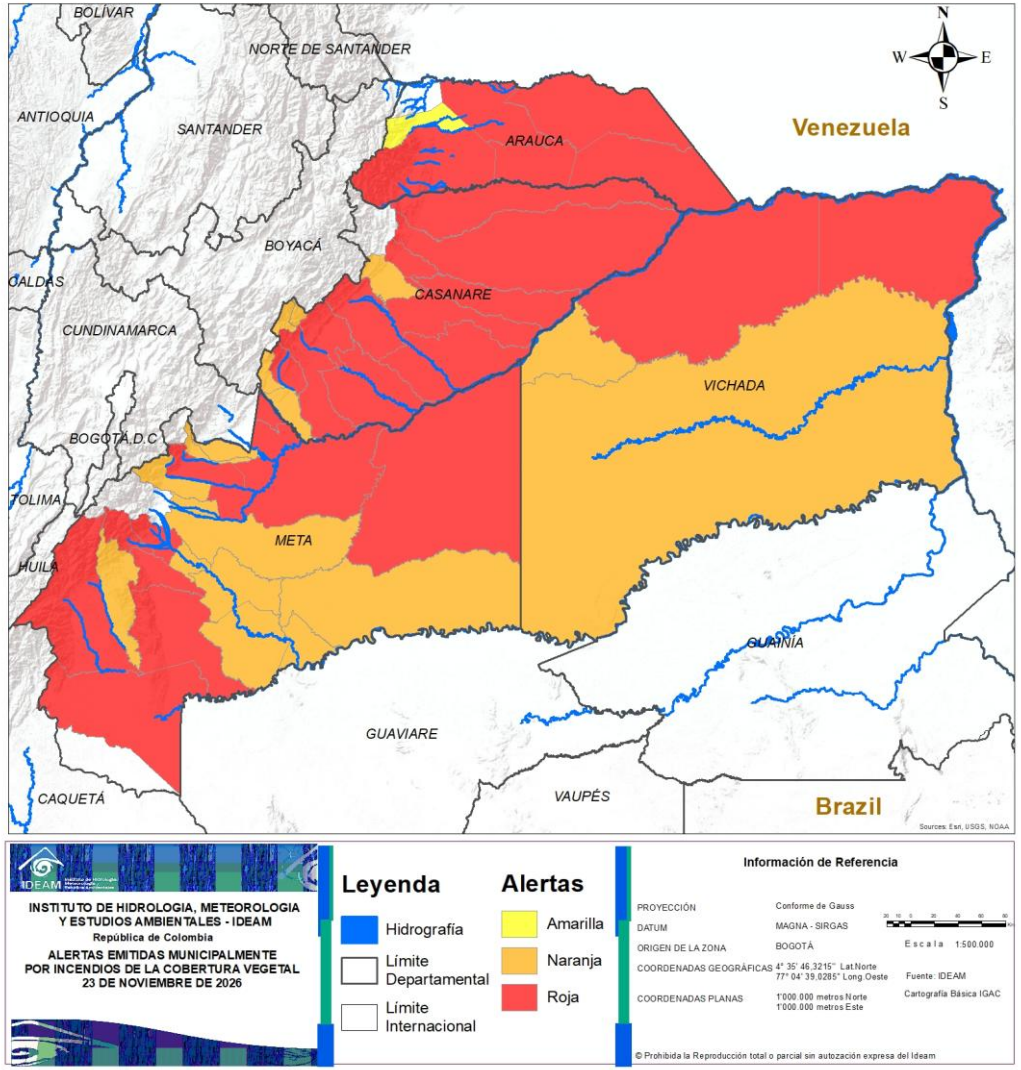

ALERTA	SITIOS PARA LOS CUALES SE GENERA LA ALERTA
⚠	ARAUCA : Arauca, Arauquita, Cravo Norte, Puerto Rondón, Tame. CASANARE : Aguazul, Hato Corozal, Maní, Monterrey, Orocué, Paz De Ariporo, Pore, San Luis De Palenque, Tauramena, Trinidad, Yopal. META : Barranca De Upía, Cabuyaro, El Castillo, Granada, La Macarena, Lejanías, Puerto Gaitán, Puerto López, San Carlos De Guaroa, San Juan De Arama, Uribe, Villavicencio, Vistahermosa. VICHADA : La Primavera, Puerto Carreño.
⚠	CASANARE : Chámeza, Nunchía, Recetor, Sabanalarga, Villanueva. META : Acacías, Castilla La Nueva, Cumaral, Fuente De Oro, Mapiripán, Mesetas, Puerto Concordia, Puerto Lleras, Puerto Rico, Restrepo, San Martín. VICHADA : Cumaribo, Santa Rosalía.
⚠	ARAUCA : Fortul.

Pronóstico de la Amenaza por Incendios de la Cobertura Vegetal

REGIÓN AMAZONIA

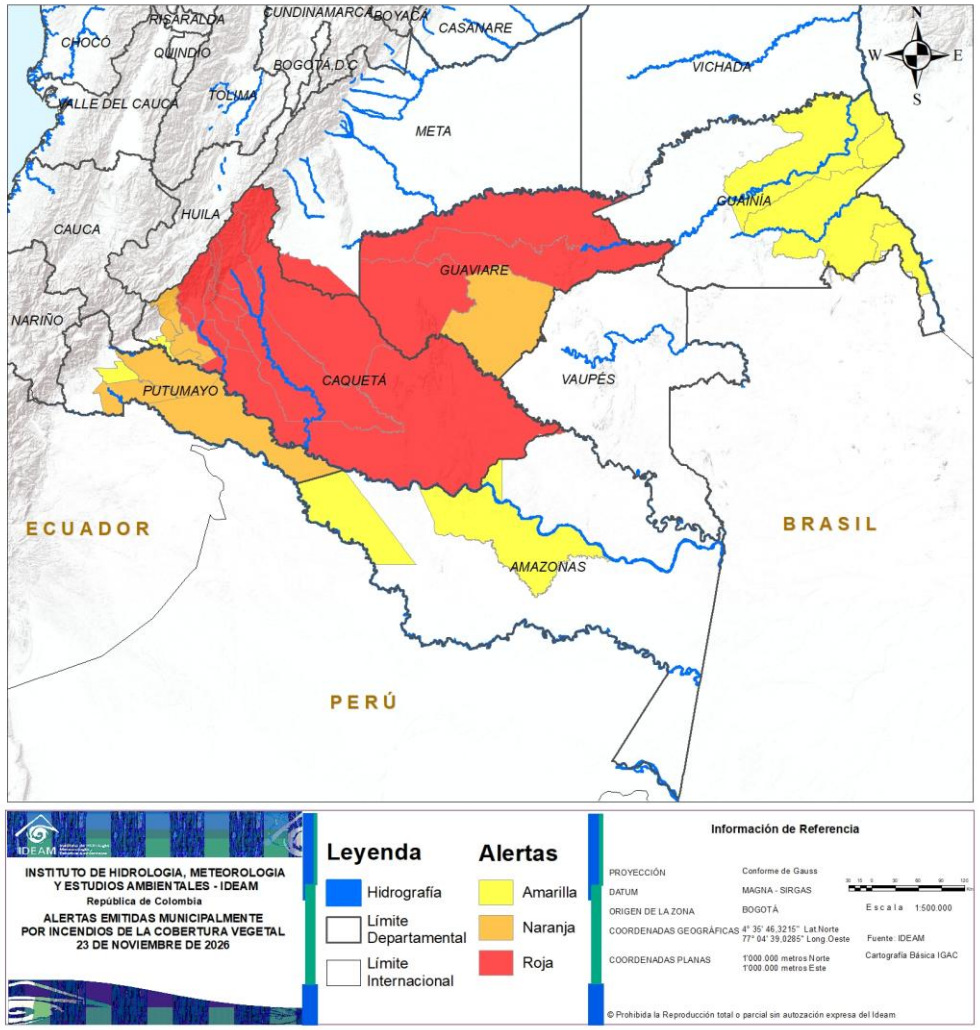

ALERTA	SITIOS PARA LOS CUALES SE GENERA LA ALERTA
	CAQUETÁ : Cartagena Del Chairá, El Doncello, El Paujíl, Florencia, La Montañita, Milán, Morelia, Puerto Rico, San Vicente Del Caguán, Solano. GUAVIARE : Calamar, El Retorno, San José Del Guaviare.
	CAQUETÁ : Albania, Belén De Los Andaquíes, Solita, Valparaíso. GUAVIARE : Miraflores. PUTUMAYO : Puerto Asís, Puerto Guzmán, Puerto Leguízamo.
	AMAZONAS : Puerto Alegría, Puerto Santander. CAQUETÁ : Curillo. GUAINÍA : Cacahual, Inírida, Puerto Colombia, San Felipe. PUTUMAYO : Puerto Caicedo.

DEFINICIONES Y RECOMENDACIONES



DEFINICIONES	RECOMENDACIONES
Amenaza: Peligro latente de que un evento físico de origen natural, o causado, o inducido por la acción humana de manera accidental, se presente con una severidad suficiente para causar pérdida de vidas, lesiones u otros impactos en la salud, así como también daños y pérdidas en los bienes, la infraestructura, los medios de sustento, la prestación de servicios y los recursos ambientales (Ley 1523 de 2012). Conato (Incendio): Fuego de origen natural o antrópico que afecta o destruye una extensión inferior a 5.000 m2, de cualquier tipo de cobertura vegetal, ya sea en zona urbana o rural. Incendio de la cobertura vegetal: Fuego sobre la cobertura vegetal de origen natural o antrópico que se propaga sin control, que causa perturbaciones ecológicas afectando o destruyendo una extensión superior a 5.000 m2, ya sea en zona urbana o rural, que responde al tipo de vegetación, cantidad de combustible, oxígeno, condiciones meteorológicas, topografía, actividades humanas, entre otras. Incendio forestal: Un incendio forestal es un "fuego que, cualquiera sea su origen, se propaga sin control en terrenos rurales a través de vegetación leñosa, arbustiva o herbácea, ya sea viva o muerta". Es decir, no solo se queman los árboles, sino que se destruye todo un ecosistema de especies vegetales silvestres y también animales que habitan en estos terrenos. (Conaf, 2019)	A la comunidad en general, a los turistas y caminantes apagar debidamente las fogatas y no dejar residuos tipo vidrio que sirvan como elementos concentradores de la radiación solar e igualmente reportar a las autoridades en caso de ocurrencia de incendios. A los consejos departamentales y municipales, las autoridades ambientales regionales y locales, mantener activos los planes de prevención y atención de incendios con el fin de evitar la ocurrencia y propagación de los mismos especialmente en áreas de reserva forestal y del Sistema Nacional de Parques Nacionales Naturales. A los sistemas regionales y locales de bomberos disponer de los elementos necesarios para la atención oportuna de eventos de incendio de la cobertura vegetal

Pronóstico de la Amenaza por Incendios de la Cobertura Vegetal

Andrés Herkrath Sanclemente| Director General
TC. Diana Carolina Rueda Dimate| Jefe (E) Oficina del Servicio de Pronóstico y Alertas

Elaboró:
Yira Nathalie Fonseca Parga (Profesional de turno).

OFICINA DEL SERVICIO DE PRONÓSTICO Y ALERTAS
http://www.ideam.gov.co
Correos electrónicos: servicio@ideam.gov.co, alertas@ideam.gov.co
Calle 25D N° 96B - 70, piso 3. Bogotá, D.C.
Teléfono: 3075625 ext. 1334 -1336.

VISITA NUESTRAS REDES SOCIALES

InstitutoIDEAM

@IDEAMColombia

IdeamColombia

Ideam.Instituto

