

IDEAM

Ambiente

Boletín semanal para el Sector Agrícola

Lunes, 23 de noviembre de 2026
Boletín No. 47

1. Lo más destacado
2. Lluvias acumuladas y anomalías
3. Anomalías de temperatura media
4. Índice de disponibilidad hídrica (IDH)
5. Pronóstico nacional por regiones
   - 5.1 Región Caribe
   - 5.2 Región Andina norte
   - 5.3 Región Andina centro-sur
   - 5.4 Región Pacífica
   - 5.5 Región Orinoquía
   - 5.6 Región Amazónica
6. Fases lunares
7. Enlaces de interés

IDEAM

LO MÁS DESTACADO

IDEAM

Datos extremos de lluvia y de temperatura máxima y mínima del aire correspondientes a la semana del lunes 16 de noviembre al domingo 22 de noviembre de 2026

¡¡¡ATENCIÓN !!! Estos son los datos más destacados de la última semana



Temperaturas máxima y mínima

TEMP. MAX.
38,6 °C

Municipio Valledupar (Estación Villa Rosa) – Departamento de Cesar, domingo 22 de noviembre.

TEMP. MIN.
2,2 °C

Municipio San Sebastián (Estación Valencia) – Departamento de Cauca, martes 17 de noviembre.

DATOS DESTACADOS

DÍA MÁS LLUVIOSO DE LA SEMANA A NIVEL NACIONAL

3109,4 mm

Miércoles 18 de noviembre.

MÁXIMO ACUMULADO EN 24 HORAS

99,6 mm

Municipio San Pablo (Estación Hidromayo Camp) – Departamento de Nariño, jueves 19 de noviembre.

Nota: Los datos extremos de la temperatura del aire corresponden a zonas con altitud menor a 3000 m.s.n.m.

LLUVIA ACUMULADA Y ANOMALÍA

Lluvia acumulada de noviembre de 2026

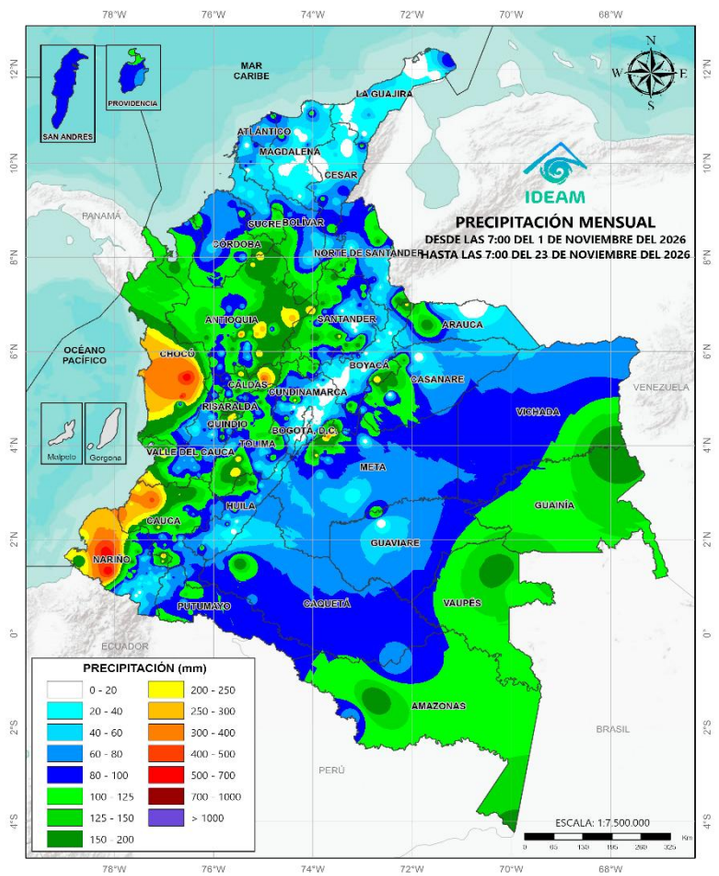

Los **mayores volúmenes de precipitación acumulada** entre el 1 y 23 de noviembre de 2026 se registraron en amplios sectores de la **región Pacífica.** Particularmente, sobre el centro y oriente de Chocó y occidente de Valle del Cauca, Cauca y Nariño. Donde alcanzaron acumulados entre los 100 y 500 mm. En la **región Caribe**, los mayores acumulados de precipitación entre los 80 y 200 mm se presentaron sobre el archipiélago de San Andrés, Providencia y Santa Catalina y en sectores del nororiente de La Guajira, norte, centro y sur de Cesar, Magdalena, Atlántico, Bolívar y Sucre y sobre el oriente, sur y occidente de Córdoba. En la **región Andina**, los mayores acumulados de precipitación hasta los 500 mm se concentraron sobre el norte y oriente de Caldas. Acumulados significativos se registraron al norte, centro, oriente y sur de Antioquia, norte, occidente y sur de Norte de Santander y Santander, norte y sur de Risaralda y Quindío, norte, oriente y sur de Tolima, occidente de Huila y sobre el oriente y occidente de Boyacá y Cundinamarca. En la **Orinoquía**, se destacaron sectores del centro y occidente de Arauca y Casanare, norte, oriente y sur de Meta y sobre el centro y suroriente de Vichada. En la región **Amazonia** sobresalieron áreas del norte y oriente de Guaviare, suroccidente y oriente de Caquetá, occidente de Putumayo y sobre el norte, oriente, centro, sur y occidente de Guainía, Vaupés y Amazonas.

Noviembre hace parte de la segunda temporada de precipitaciones en la mayor parte de la región Andina y el oriente de la región Caribe. En algunos sectores, especialmente en los departamentos de Huila, Cauca y Nariño, los volúmenes de precipitación se incrementan respecto al mes anterior. La Orinoquía continúa con volúmenes de lluvia abundantes en el piedemonte llanero, pero con tendencia al descenso. La región Pacífica se caracteriza por ser de clima húmedo a lo largo del año. En amplias extensiones de la Amazonía continúa la disminución de las precipitaciones, mientras que, al sur sobre el Trapecio Amazónico, persiste el aumento.



Anomalía ponderada de la lluvia de noviembre de 2026

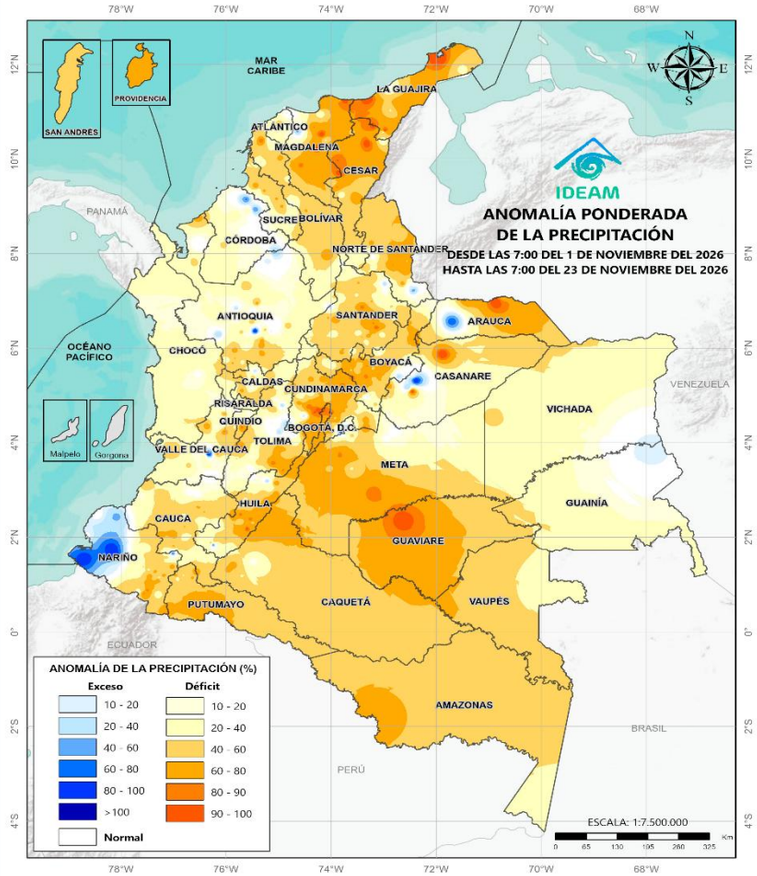

La **anomalía ponderada de la precipitación** en lo corrido de noviembre evidencia un predominio de condiciones deficitarias, en amplios sectores del territorio nacional. Por su parte, en algunas áreas cercanas a la normalidad sobre el occidente de la región Caribe, centro de la Pacífica, norte y occidente de la Andina y sobre el noroccidente y oriente de la Orinoquia. Los **déficits más significativos de precipitación** se registraron sobre el archipiélago de San Andrés, Providencia y Santa Catalina, centro y oriente de la región Caribe, centro y oriente de la Pacífica y la Andina y sobre el norte y sur de la Orinoquia y la Amazonia.

Mientras que, los **excesos de precipitación** se concentraron en sectores puntuales del nororiente de Córdoba, centro-oriente de Valle del Cauca, centro, occidente y nororiente de Nariño, nororiente y centro-occidente de Antioquia, sur de Norte de Santander y Huila, oriente de Santander, Tolima, Cundinamarca y Boyacá y occidente de Arauca y Casanare y noroccidente de Meta.

TEMPERATURAS MÍNIMAS Y MÁXIMAS DEL AIRE

Top 10 de las temperaturas del aire más bajas y más altas registradas en la última semana

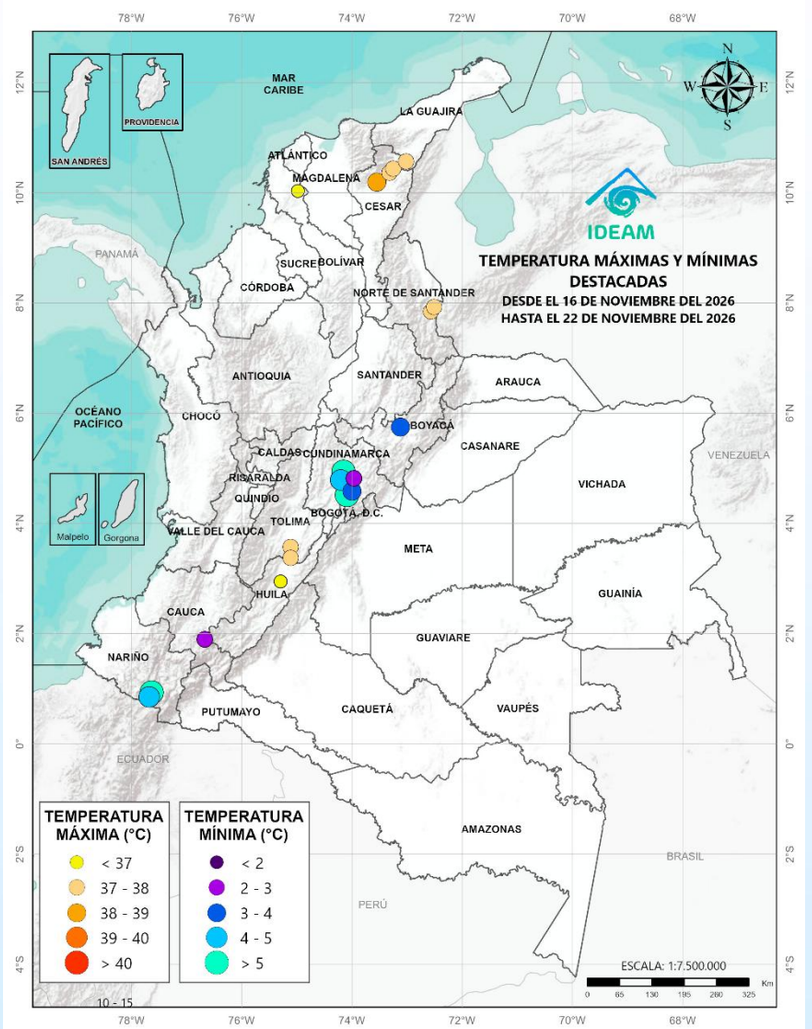

Temperaturas mínima y máxima del aire destacadas del 16 al 22 de noviembre de 2026

TEMPERATURA MÁXIMA

- < 37 °C
- 37 - 38 °C
- 38 - 39 °C
- 39 - 40 °C
- > 40 °C

Entre el 16 y el 22 de noviembre, las **temperaturas máximas más significativas** se registraron en sectores de las regiones Caribe y Andina. Los valores más altos se presentaron sobre el occidente de La Guajira, norte de Cesar y Bolívar, oriente de Norte de Santander y Tolima y centro de Huila con valores entre los 37 y 39 °C

TEMPERATURA MÍNIMA

- < 2 °C
- 2 - 3 °C
- 3 - 4 °C
- 4 - 5 °C
- > 5 °C

Las **temperaturas mínimas más bajas** se concentraron principalmente en el oriente de la región Andina y el suroriente de la Pacífica. Los registros más bajos se presentaron en sectores del norte de Boyacá, centro y norte de Cundinamarca y suroriente de Cauca y Nariño con valores entre los 2 °C y ligeramente mayores a 5 °C.

ANOMALÍAS DE LA TEMPERATURAS DEL AIRE

Temperatura del aire en grados Celsius, por encima o por debajo de lo esperado para el mes de noviembre de 2026

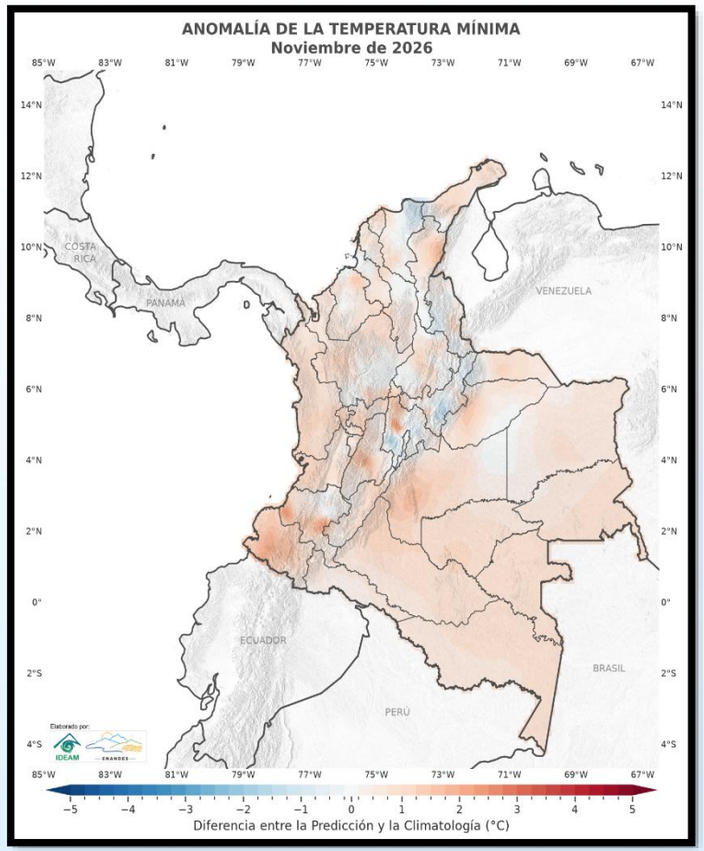

Predicción de la anomalía de la temperatura mínima del aire para el mes de noviembre de 2026

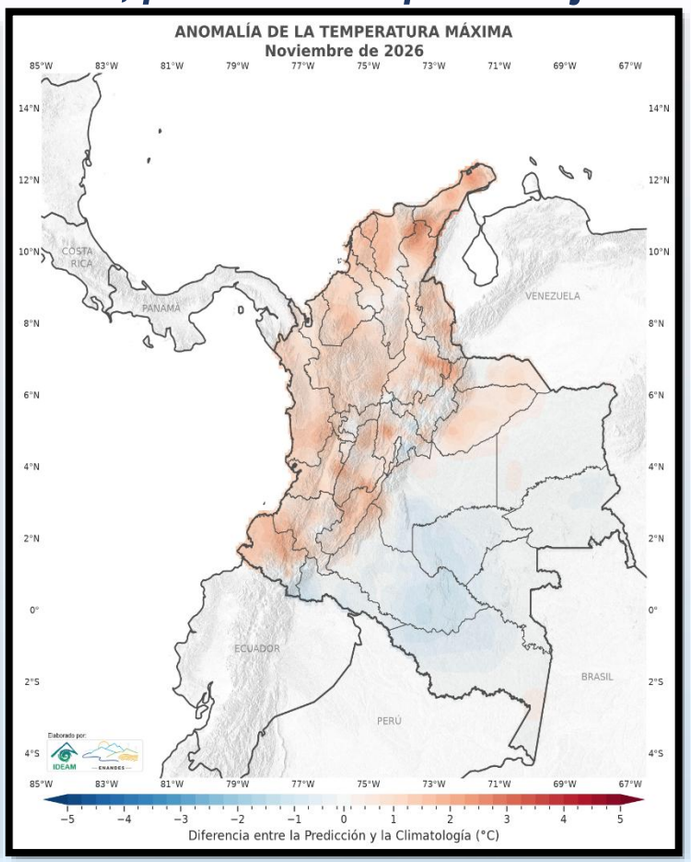

Predicción de la anomalía de la temperatura máxima del aire para el mes de noviembre de 2026

En cuanto a las **anomalías de temperatura mínima**, para noviembre se esperan valores por encima de su normal climatológica en amplios sectores del territorio nacional. Las anomalías positivas más significativas se estiman sobre el nororiente de Córdoba, norte de Cesar y Atlántico, sur de Chocó, Valle del Cauca, Cauca y Nariño, noroccidente de Cundinamarca y centro de Tolima, centro y occidente de Meta, occidente de Casanare, oriente y sur de Guaviare y sobre el norte y occidente de Caquetá. Mientras que, las anomalías negativas serían más puntuales y se concentrarían principalmente en sectores del norte y nororiente de Magdalena, occidente de Norte de Santander, centro y nororiente de Boyacá y sobre el suroccidente y nororiente de Cundinamarca.

Las **anomalías de temperatura máxima**, se esperan valores por encima de su normal climatológica en amplios sectores de las regiones Caribe (incluido el archipiélago de San Andrés, Providencia y Santa Catalina), Pacífica y Andina. Como también, en algunos sectores del norte y occidente de la Orinoquía y noroccidente de la Amazonía. Las anomalías positivas más significativas se proyectan en sectores de La Guajira, norte de Cesar, Magdalena, norte de Bolívar, Córdoba, Antioquia, Tolima, Huila, oriente de Santander, norte y sur de Norte de Santander, occidente de Cundinamarca, sur de Chocó, oriente y norte de Valle del Cauca, sur de Cauca, y norte y occidente de Nariño. Por el contrario, las **anomalías negativas más importantes** se concentrarían en sectores puntuales sobre el oriente de Cundinamarca, Boyacá y Caquetá, centro y occidente de Guaviare, occidente de Putumayo, noroccidente de Amazonas y suroccidente de Meta.

ALERTAS HIDROMETEOROLÓGICAS VIGENTES

IDEAM

ALERTAS HIDROLÓGICAS

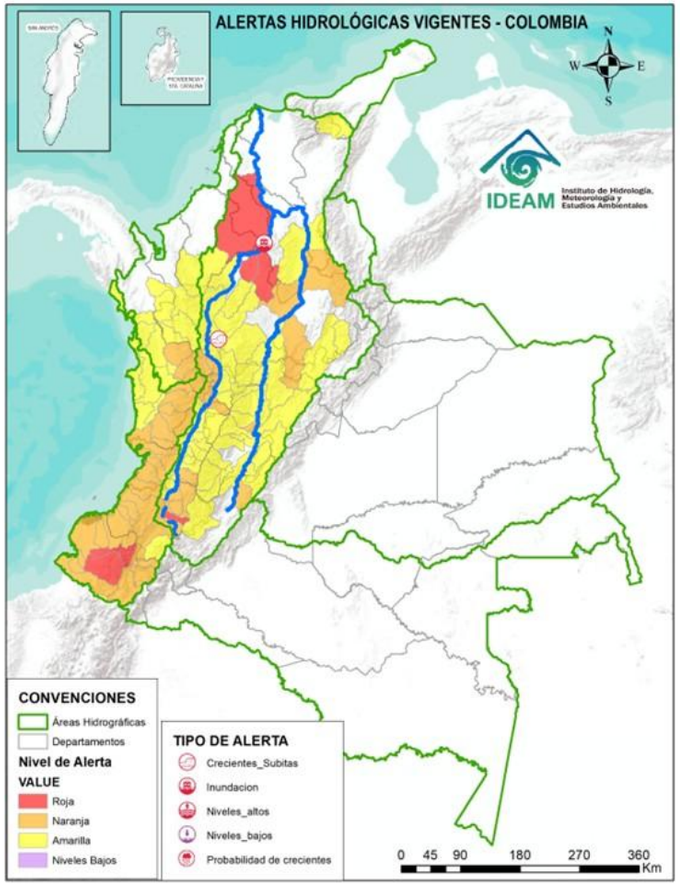

Actualizado 23 de noviembre de 2026 – 12:00HLC

ALERTAS POR DESLIZAMIENTOS DE TIERRA

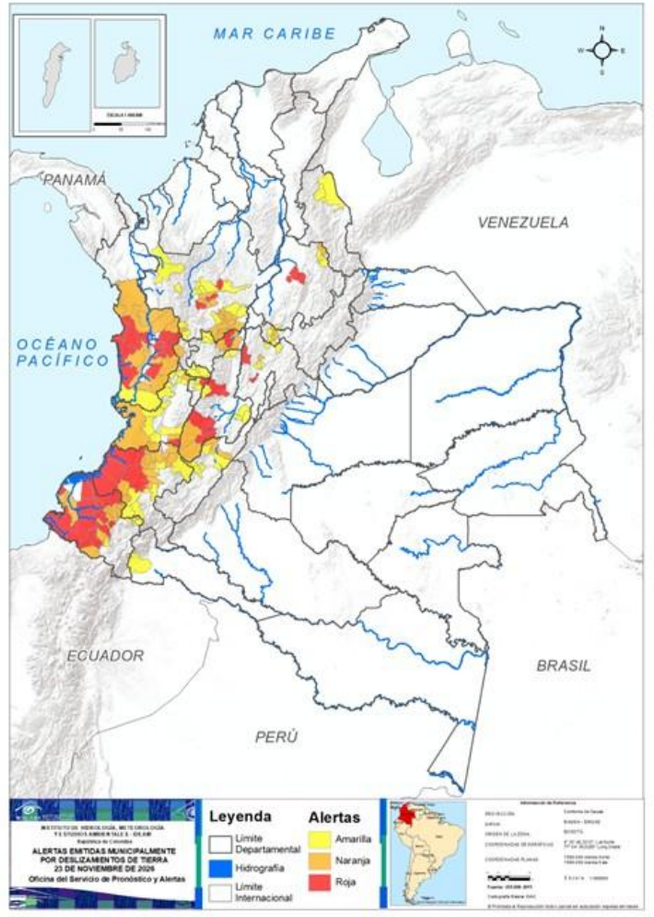

Actualizado 23 de noviembre de 2026– 12:00HLC

ALERTAS POR INCENDIOS DE LA COBERTURA VEGETAL

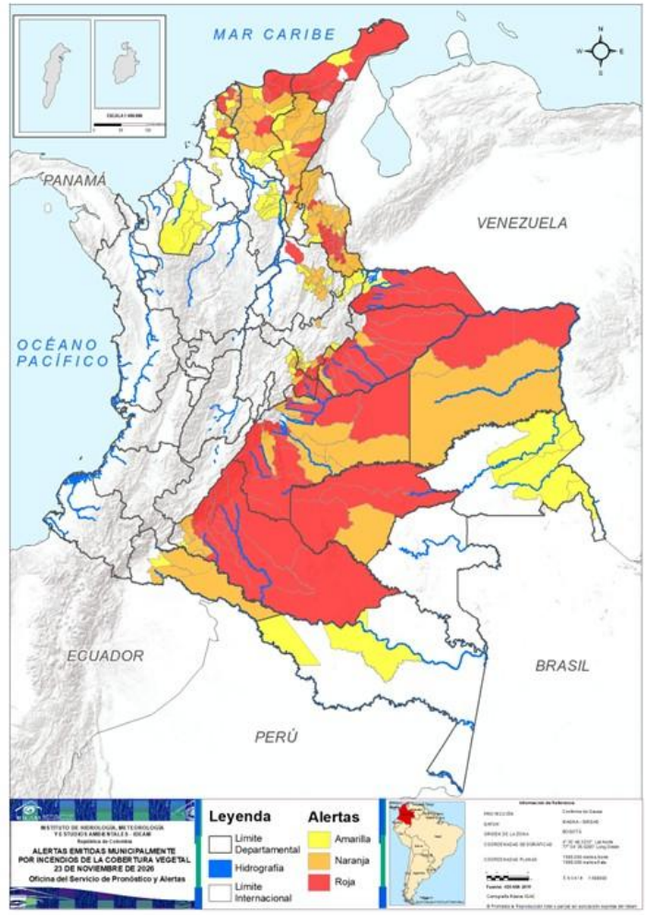

Actualizado 23 de noviembre de 2026 – 12:00HLC

Boletín semanal para el Sector Agrícola

ÍNDICE DE DISPONIBILIDAD HÍDRICA - IDH

IDEAM

Para el mes de noviembre de 2026

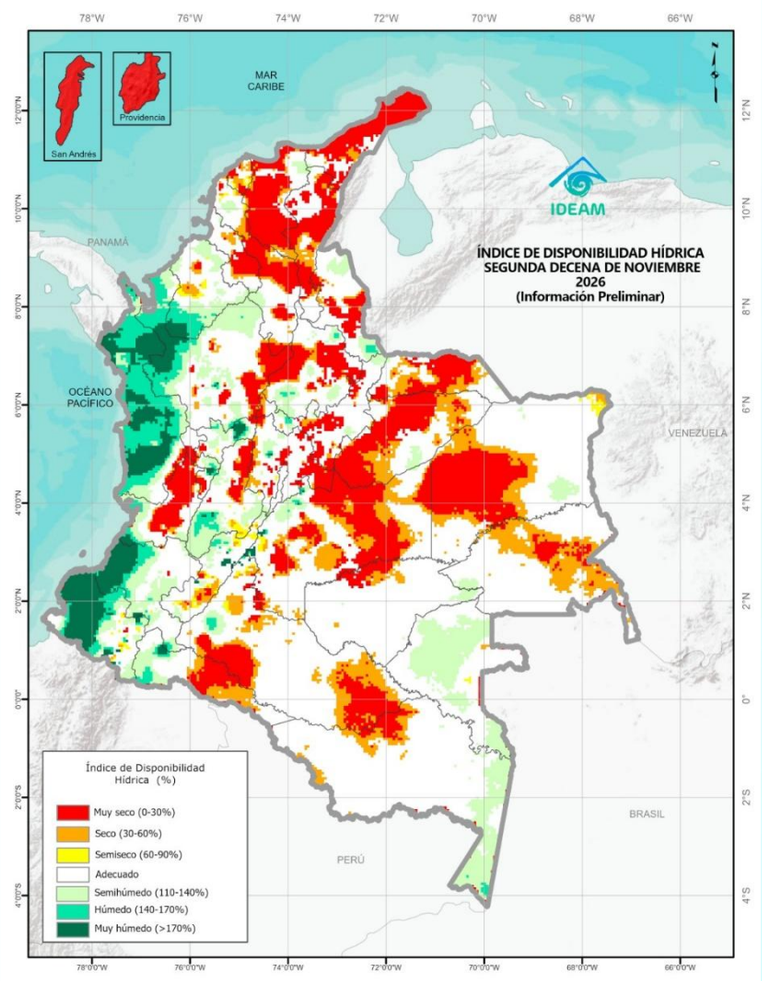

- Muy Seco
- Seco
- Semiseco
- Adecuado
- Semihumedo
- Húmedo
- Muy Humedo

Durante **la segunda decena de noviembre**, las condiciones **muy húmedas a húmedas** predominaron en amplios sectores de la **región Pacífica**, especialmente en Chocó, suroccidente de Valle del Cauca, occidente y suroriente de Cauca y sobre el centro-occidente y nororiente de Nariño, donde se concentraron los mayores contenidos de humedad del suelo. Estas condiciones también se extendieron a sectores del suroccidente de la **región Caribe**, particularmente sobre el sur de Córdoba.

En la **región Andina**, las categorías **húmeda y muy húmeda** predominaron en sectores puntuales del norte y occidente de Antioquia, norte y oriente de Caldas, sur de Risaralda y Tolima, norte de Quindío y Norte de Santander, nororiente y suroccidente de Santander, occidente de Boyacá, suroriente y occidente de Cundinamarca y sobre el centro y nororiente de Huila. De igual forma, en la **Orinoquía y Amazonía** se presentaron condiciones favorables de humedad en algunas áreas sobre el noroccidente de Meta, occidente de Caquetá y Putumayo y sobre el suroriente de Amazonas.

Mientras que, las condiciones **secas a muy secas** se concentraron principalmente en amplios sectores del archipiélago de San Andrés, Providencia y Santa Catalina, La Guajira, Cesar, Magdalena, Atlántico, Bolívar, Sucre, Norte de Santander, Santander, Boyacá, Cundinamarca, Tolima, Arauca, Casanare, Meta, Vichada, Guainía, Caquetá y Putumayo. De manera más localizada, estas condiciones también se observaron en áreas de Córdoba, Valle del Cauca, Antioquia, Caldas, Huila, Guaviare, Vaupés y Amazonas, donde la disponibilidad de humedad en el suelo fue menor respecto a las zonas circundantes.

Las condiciones **semihúmedas y adecuadas** dominaron en gran parte del resto del territorio nacional, indicando una disponibilidad hídrica favorable para el desarrollo de las actividades agropecuarias.



El IDH es un indicador agroclimático que permite identificar zonas y periodos con excesos o deficiencias de agua, clasificando las tierras desde muy secas a muy húmedas.

Boletín semanal para el Sector Agrícola

REGIÓN CARIBE

Pronóstico semanal del lunes 23 al domingo 29 de noviembre de 2026

IDEAM

Departamentos de La Guajira, Magdalena, Cesar y Atlántico

- Despejado
- Parcialmente Nublado
- Lloviznas
- Mayormente Nublado
- Lluvias Ligeras
- Lluvias
- Lluvias con Tormenta Eléctrica

DEPARTAMENTO DE LA GUAJIRA

L	M	M	J	V	S	D

DEPARTAMENTO DE MAGDALENA

L	M	M	J	V	S	D

DEPARTAMENTO DE ATLÁNTICO

L	M	M	J	V	S	D

DEPARTAMENTO DE CESAR

L	M	M	J	V	S	D

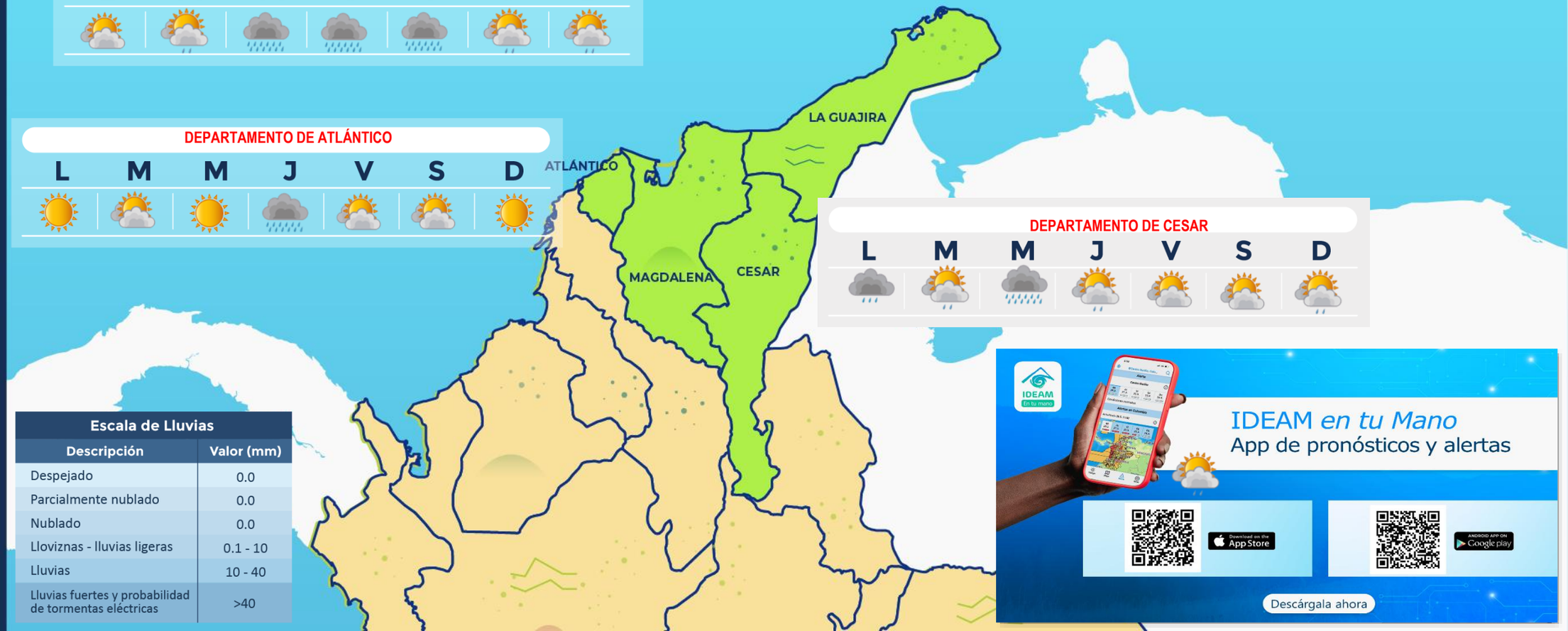

Escala de Lluvias	
Descripción	**Valor (mm)**
Despejado	0.0
Parcialmente nublado	0.0
Nublado	0.0
Lloviznas - lluvias ligeras	0.1 - 10
Lluvias	10 - 40
Lluvias fuertes y probabilidad de tormentas eléctricas	>40

Boletín semanal para el Sector Agrícola

REGIÓN CARIBE Y ÁREA INSULAR

Pronóstico semanal del lunes 23 al domingo 29 de noviembre de 2026

IDEAM

Archipiélago de San Andrés, Providencia y Santa Catalina y los departamentos de Bolívar, Sucre y Córdoba

- Despejado
- Parcialmente Nublado
- Lloviznas
- Mayormente Nublado
- Lluvias Ligeras
- Lluvias
- Lluvias con Tormenta Eléctrica

DEPARTAMENTO DE SAN ANDRÉS, PROVIDENCIA Y SANTA CATALINA



DEPARTAMENTO DE BOLÍVAR



DEPARTAMENTO DE SUCRE



DEPARTAMENTO DE CÓRDOBA



Escala de Lluvias	
Descripción	**Valor (mm)**
Despejado	0.0
Parcialmente nublado	0.0
Nublado	0.0
Lloviznas - lluvias ligeras	0.1 - 10
Lluvias	10 - 40
Lluvias fuertes y probabilidad de tormentas eléctricas	>40

Boletín semanal para el Sector Agrícola

REGIÓN ANDINA NORTE

Pronóstico semanal del lunes 23 al domingo 29 de noviembre de 2026

IDEAM

Departamentos de Antioquia, Norte Santander, Santander y Boyacá

- Despejado
- Parcialmente nublado
- Lloviznas
- Mayormente Nublado
- Lluvias Ligeras
- Lluvias
- Lluvias con Tormenta Eléctrica

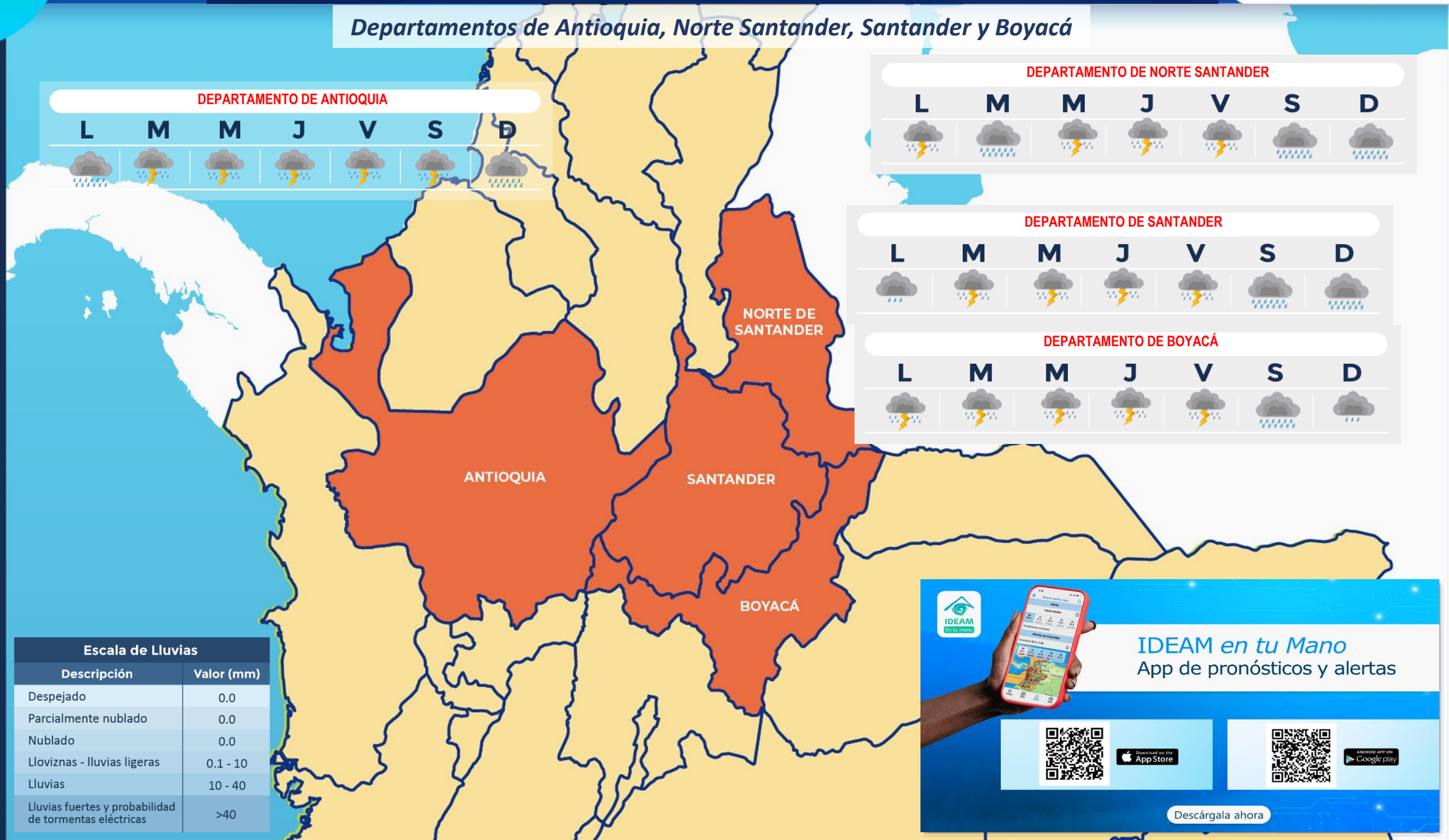

Escala de Lluvias	
Descripción	**Valor (mm)**
Despejado	0.0
Parcialmente nublado	0.0
Nublado	0.0
Lloviznas - lluvias ligeras	0.1 - 10
Lluvias	10 - 40
Lluvias fuertes y probabilidad de tormentas eléctricas	>40

Boletín semanal para el Sector Agrícola

REGIÓN ANDINA CENTRO - SUR

Pronóstico semanal del lunes 23 al domingo 29 de noviembre de 2026

IDEAM

Departamentos de Caldas, Risaralda, Quindío, Cundinamarca, Tolima, Huila y Sabana de Bogotá

- Despejado
- Parcialmente nublado
- Lloviznas
- Mayormente Nublado
- Lluvias Ligeras
- Lluvias
- Lluvias con Tormenta Eléctrica

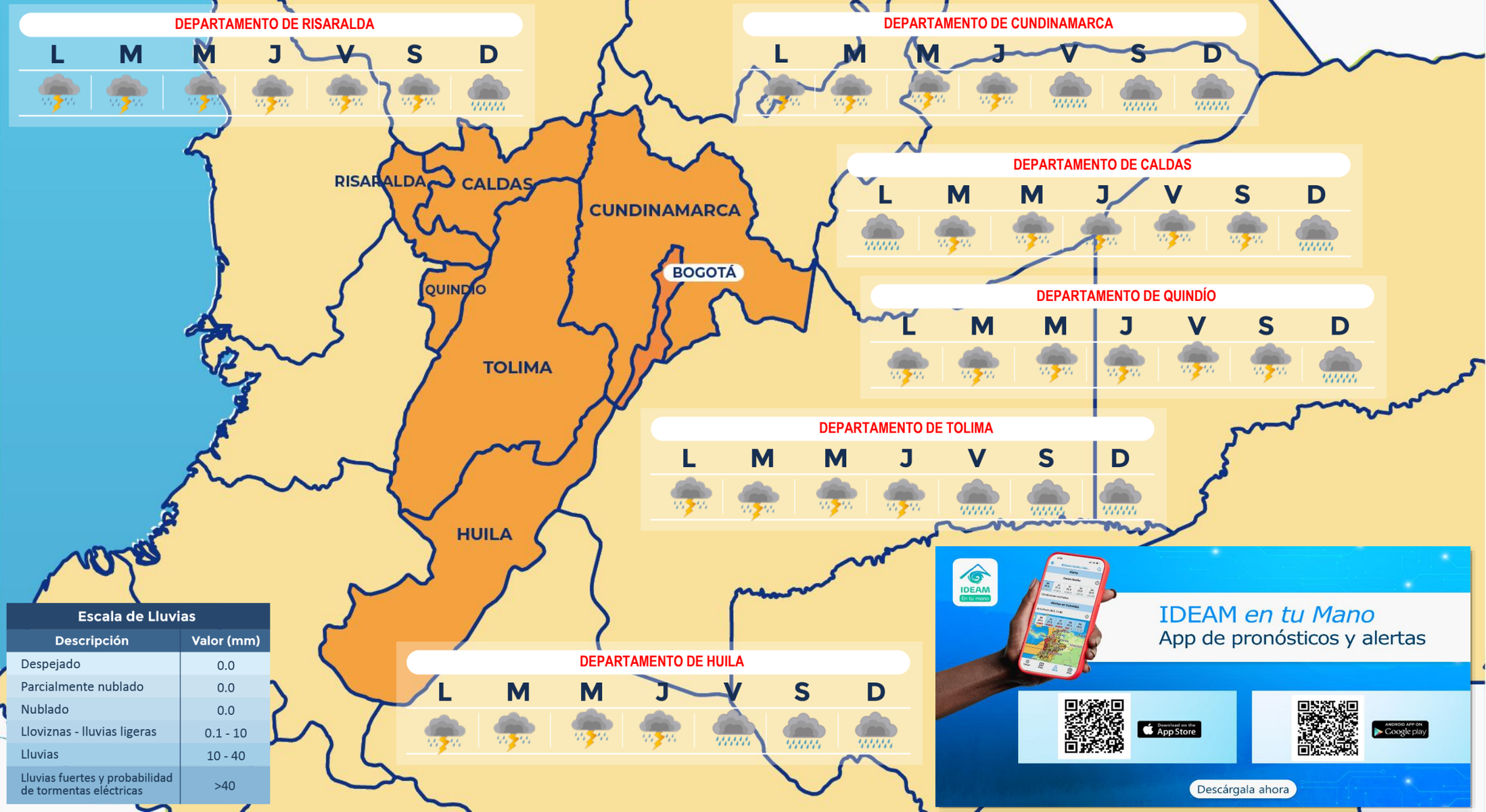

Escala de Lluvias	
Descripción	Valor (mm)
Despejado	0.0
Parcialmente nublado	0.0
Nublado	0.0
Lloviznas - lluvias ligeras	0.1 - 10
Lluvias	10 - 40
Lluvias fuertes y probabilidad de tormentas eléctricas	>40

Boletín semanal para el Sector Agrícola

REGIÓN PACÍFICA

Pronóstico semanal del lunes 23 al domingo 29 de noviembre de 2026

IDEAM

Departamentos de Chocó, Valle del Cauca, Cauca y Nariño

Despejado

Parcialmente nublado

Lloviznas

Mayormente Nublado

Lluvias Ligeras

Lluvias

Lluvias con Tormenta Eléctrica









CHOCÓ

VALLE DEL CAUCA

CAUCA

NARIÑO

Escala de Lluvias	
Descripción	**Valor (mm)**
Despejado	0.0
Parcialmente nublado	0.0
Nublado	0.0
Lloviznas - lluvias ligeras	0.1 - 10
Lluvias	10 - 40
Lluvias fuertes y probabilidad de tormentas eléctricas	>40



Boletín semanal para el Sector Agrícola

REGIÓN ORINOQUIA

Pronóstico semanal del lunes 23 al domingo 29 de noviembre de 2026

IDEAM

Departamentos de Arauca, Casanare, Meta y Vichada

- Despejado
- Parcialmente nublado
- Lloviznas
- Mayormente Nublado
- Lluvias Ligeras
- Lluvias
- Lluvias con Tormenta Eléctrica

DEPARTAMENTO DE ARAUCA

L	M	M	J	V	S	D

DEPARTAMENTO DE CASANARE

L	M	M	J	V	S	D

DEPARTAMENTO DE META

L	M	M	J	V	S	D

DEPARTAMENTO DE VICHADA

L	M	M	J	V	S	D

ARAUCA

CASANARE

VICHADA

META

Escala de Lluvias

Descripción	Valor (mm)
Despejado	0.0
Parcialmente nublado	0.0
Nublado	0.0
Lloviznas - lluvias ligeras	0.1 - 10
Lluvias	10 - 40
Lluvias fuertes y probabilidad de tormentas eléctricas	>40



Boletín semanal para el Sector Agrícola

REGIÓN AMAZONIA

Pronóstico semanal del lunes 23 al domingo 29 de noviembre de 2026

IDEAM

Departamentos de Guainía, Vaupés, Amazonas, Guaviare, Caquetá y Putumayo

- Despejado
- Parcialmente Nublado
- Lloviznas
- Mayormente Nublado
- Lluvias Ligeras
- Lluvias
- Lluvias con tormenta eléctrica

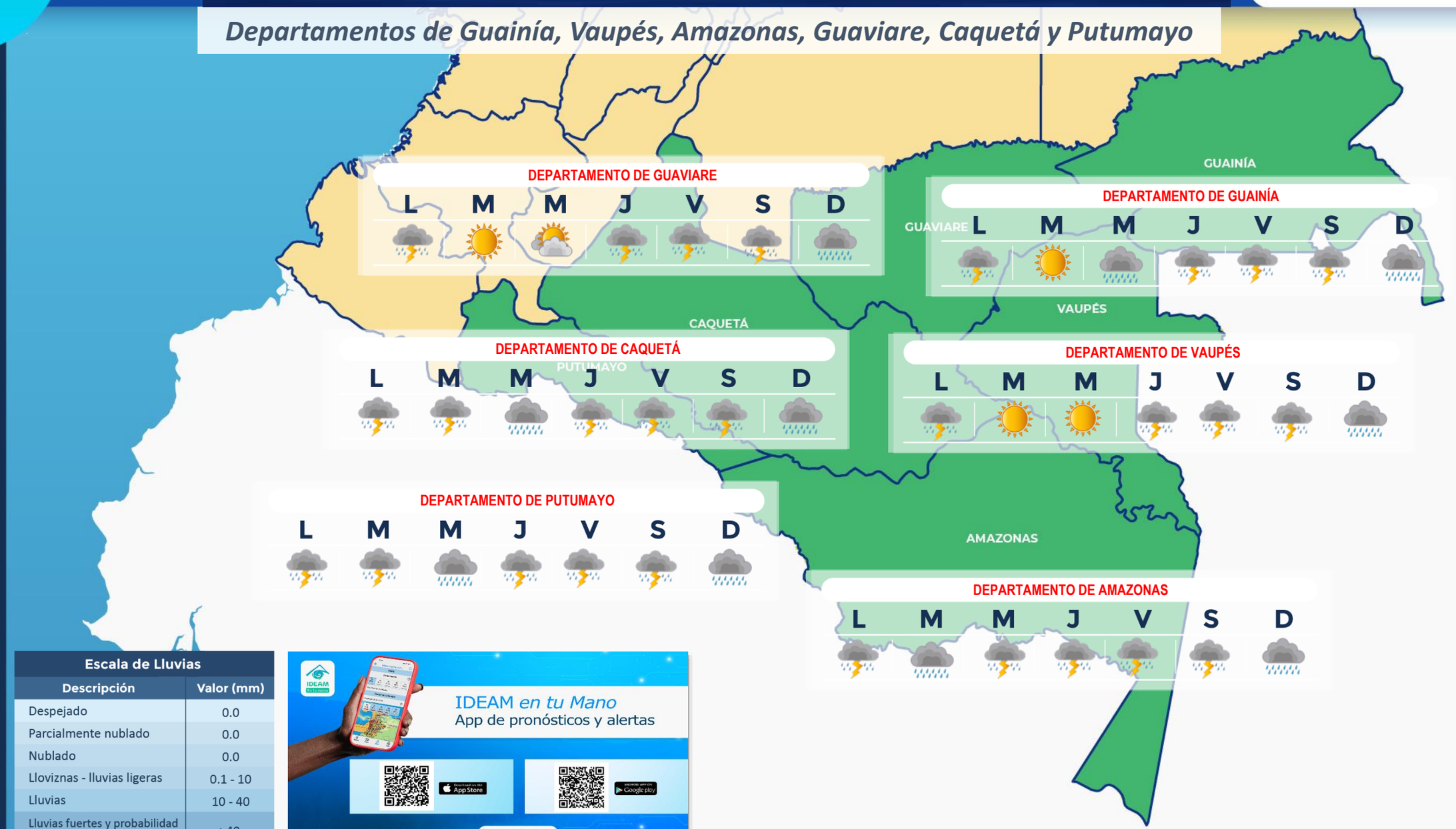

Escala de Lluvias	
Descripción	**Valor (mm)**
Despejado	0.0
Parcialmente nublado	0.0
Nublado	0.0
Lloviznas - lluvias ligeras	0.1 - 10
Lluvias	10 - 40
Lluvias fuertes y probabilidad de tormentas eléctricas	>40

FASES DE LA LUNA

Noviembre de 2026



¿Cuál es la fase lunar de hoy? o ¿qué día debo sembrar o cosechar?, son algunas de las cuestiones que despierta la Luna



Fases Lunares	Fecha	Hora Local Colombiana
Cuarto creciente	2026-11-17	06:48
Luna llena	2026-11-24	09:53
Cuarto menguante	2026-12-01	01:08
Luna nueva	2026-12-08	19:52

IDEAM

Enlaces de interés



Servicio de Pronósticos y Alertas

Informe Técnico Diario de Condiciones Hidrometeorológicas, Alertas y Pronósticos (ITD)	Descargar última publicación	Consultar repositorio
Boletín de Condiciones Hidrometeorológicas Actuales, Alertas y Pronósticos (BCH)	Descargar última publicación	Consultar repositorio
Boletín de Alertas por Pronóstico de la Amenaza por Incendios de la Cobertura Vegetal (BAICV)	Descargar última publicación	Consultar repositorio
Boletín de Alertas Hidrológicas (BAH)	Descargar última publicación	Consultar repositorio
Comunicados Especiales (CE)	Descargar última publicación	Consultar repositorio
Boletín de Pronóstico Nacional del Tiempo para Tres Días (BPTD)	Descargar última publicación	Consultar repositorio
Boletines Temporada de Huracanes -Ciclones-(BTCH)	Descargar última publicación	Consultar repositorio
Boletín de Alertas por Pronóstico de la Amenaza por Deslizamientos de Tierra (BADT)	Descargar última publicación	Consultar repositorio
Boletín Semanal para el Sector Agrícola (BSA)	Descargar última publicación	Consultar repositorio
Boletín Mensual de la Situación Sinóptica (BSS)	Descargar última publicación	Consultar repositorio
Información preliminar diaria de precipitación y temperatura de los principales aeropuertos y ciudades del país	Descargar última publicación	Consultar repositorio
Boletín de La Mojana	Descargar última publicación	Consultar repositorio

https://www.ideam.gov.co/sala-de-prensa/boletines

IDEAM



Andrés Eduardo Herkrath Sanclemente - Director General
T.C. Diana Carolina Rueda Dimate – Jefe (E) Oficina del Servicio de Pronósticos y Alertas

Elaboró: José David Garavito Mahecha.
Grupo de Análisis y Pronóstico del Tiempo - Oficina del Servicio de Pronóstico y Alertas

Diseño y Diagramación:
Oficina del Servicio de Pronóstico y Alertas

GRUPO DE COMUNICACIONES

Colaboradores:
Oficina del Servicio de Pronóstico y Alertas
Grupo de Datos (Oficina del Servicio de Pronóstico y Alertas)
Grupo de Climatología y Agrometeorología (Subdirección de Meteorología)
Grupo de Modelamiento (Subdirección de Meteorología)
http://www.ideam.gov.co
Correos electrónicos: servicio@ideam.gov.co, alertas@ideam.gov.co
Calle 25 D # 96 B - 70, piso 3. Bogotá, D.C.
Teléfono: 601 3075625 ext. 1334 - 1336.

VISITA NUESTRAS REDES SOCIALES

ideam.instituto

@IDEAMColombia

InstitutoIDEAM

ideamcolombia