Pronóstico nacional del tiempo para los días 24, 25 y 26 de noviembre de 2026 N° 327

Oficina del Servicio de Pronósticos y Alertas

Actualización: 23 de noviembre de 2026 – 16:00 HLC

Guía de interpretación de los mapas de pronóstico

1 JORNADA PRONOSTICADA

Indica para qué periodo del día se realizó el pronóstico

Noche

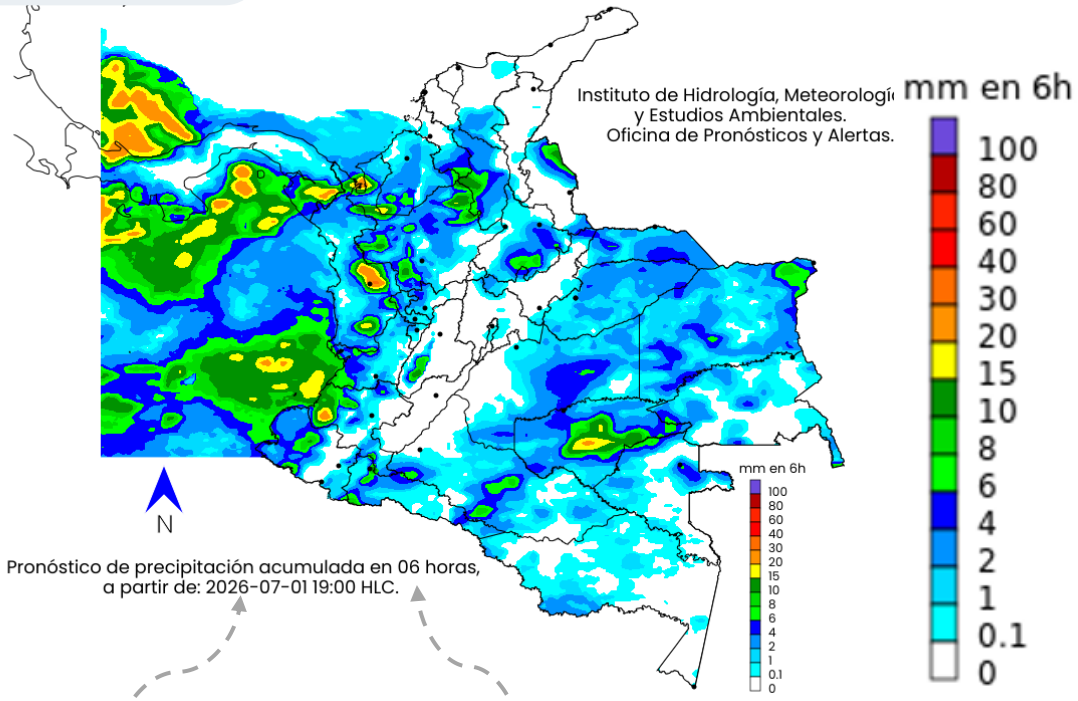

2 FECHA Y HORA DEL PRONÓSTICO

Desde que hora del día se inicia el acumulado de la lluvia

3 PERIODO DE TIEMPO ACUMULADO

Tiempo total que abarca el acumulado de lluvias

En el ejemplo, el mapa muestra la lluvia pronosticada para la **noche del 01 de julio de 2026**, **acumulada en 06 horas** (desde las 19:00 HLC del 01 de julio hasta las 1:00 HLC del día 02 de julio).

¿ QUÉ ES ESTE MAPA?

Es el resultado del **análisis** realizado por los meteorólogos del Ideam, basado en la **interpretación** de las condiciones sinópticas, imágenes satelitales, radares y otros instrumentos meteorológicos, así como, simulaciones realizadas por modelos numéricos.

¿QUÉ REPRESENTA ESTE MAPA?

Muestra **las condiciones más probables** de precipitaciones acumuladas en el periodo, fecha y jornada indicada.

¿QUÉ SIGNIFICAN LOS COLORES?

- **Morado:** Probabilidad de lluvias muy fuertes.
- **Rojo:** Probabilidad de lluvias fuertes.
- **Naranja:** Probabilidad de precipitaciones de intensidad moderada a fuerte.
- **Amarillo:** Probabilidad de intensidad moderada.
- **Verde:** Probabilidad de precipitaciones de intensidad moderada.
- **Azul:** Probabilidad de intensidad baja.
- **Blanco:** Probabilidad ausencia de precipitaciones pronosticadas.

Pronóstico 24 de noviembre de 2026

Ambiente | IDEAM

Madrugada

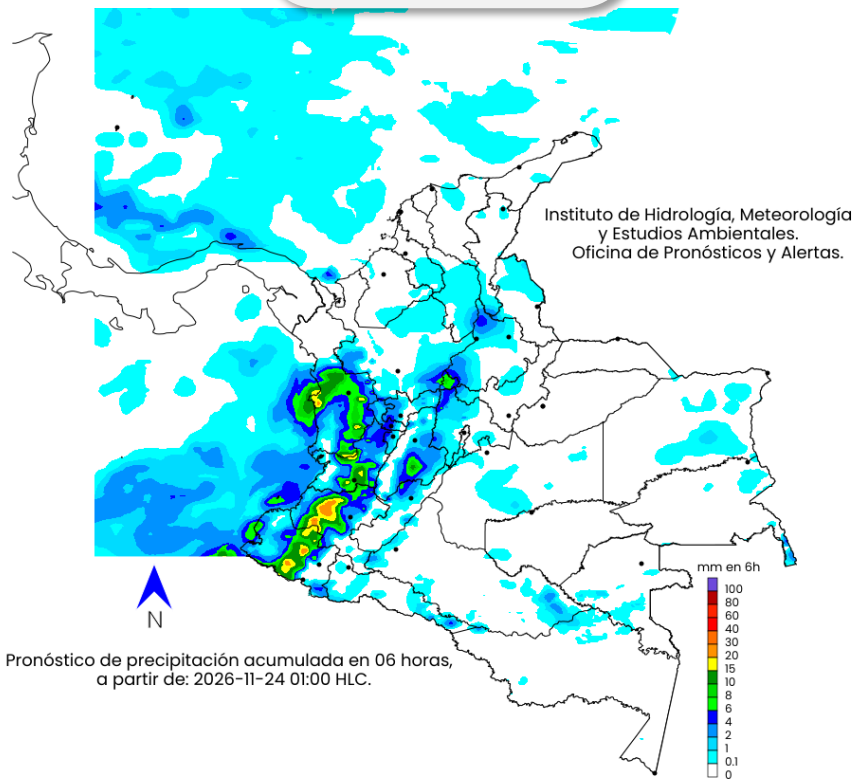

Pronóstico de precipitación acumulada en 06 horas,
a partir de: 2026-11-24 01:00 HLC.

Mañana

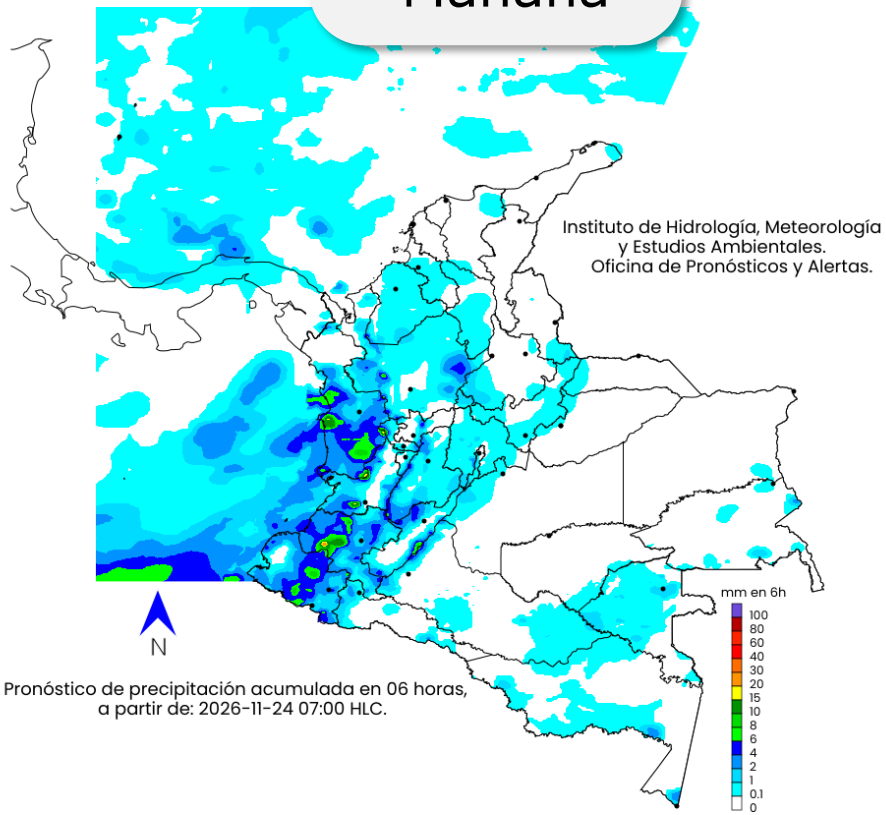

Pronóstico de precipitación acumulada en 06 horas,
a partir de: 2026-11-24 07:00 HLC.

mm en 6h

100
80
60
40
30
20
15
10
8
6
4
2
1
0.1
0

¿QUÉ SIGNIFICAN LOS COLORES?

- **Morado:** Probabilidad de lluvias muy fuertes.
- **Rojo:** Probabilidad de lluvias fuertes.
- **Naranja:** Probabilidad de precipitaciones de intensidad moderada a fuerte.
- **Amarillo:** Probabilidad de intensidad moderada.
- **Verde:** Probabilidad de precipitaciones de intensidad moderada.
- **Azul:** Probabilidad de intensidad baja.
- **Blanco:** Probabilidad ausencia de precipitaciones pronosticadas.

Pronóstico 24 de noviembre de 2026

Ambiente | IDEAM

Tarde

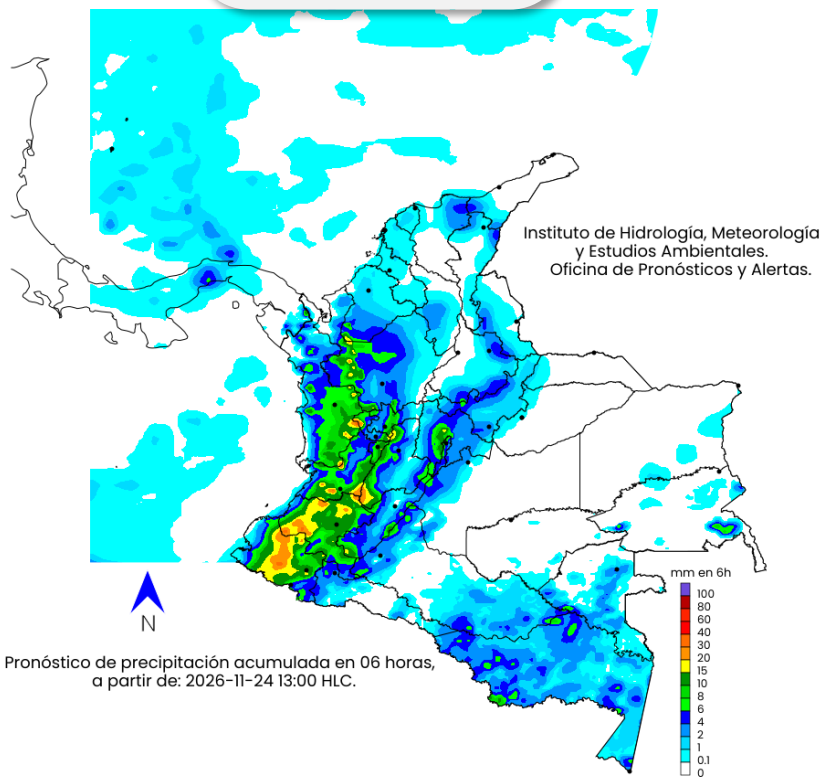

Pronóstico de precipitación acumulada en 06 horas,
a partir de: 2026-11-24 13:00 HLC.

Noche

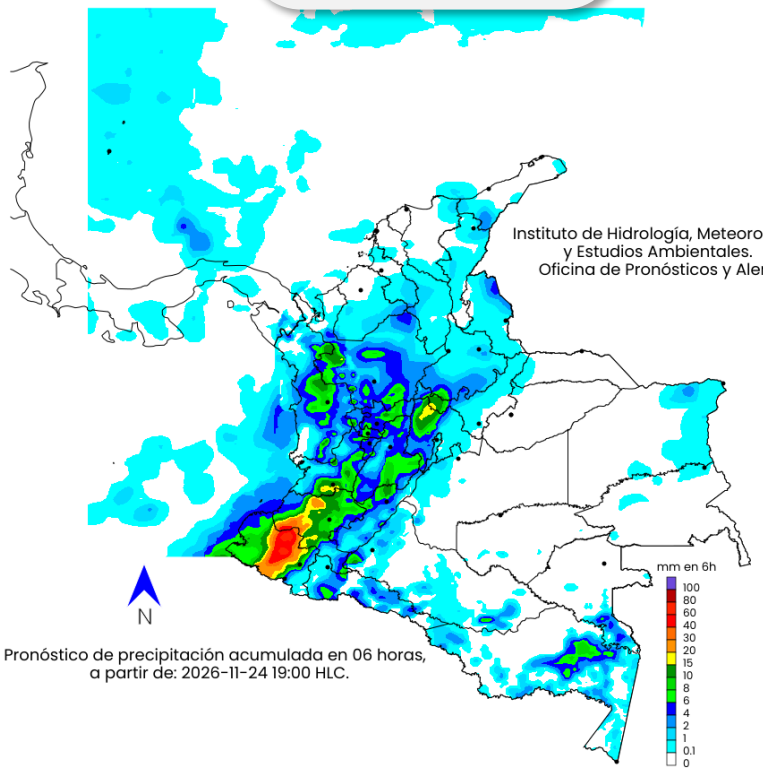

Pronóstico de precipitación acumulada en 06 horas,
a partir de: 2026-11-24 19:00 HLC.

mm en 6h

100
80
60
40
30
20
15
10
8
6
4
2
1
0.1
0

¿QUÉ SIGNIFICAN LOS COLORES?

- **Morado:** Probabilidad de lluvias muy fuertes.
- **Rojo:** Probabilidad de lluvias fuertes.
- **Naranja:** Probabilidad de precipitaciones de intensidad moderada a fuerte.
- **Amarillo:** Probabilidad de intensidad moderada.
- **Verde:** Probabilidad de precipitaciones de intensidad moderada.
- **Azul:** Probabilidad de intensidad baja.
- **Blanco:** Probabilidad ausencia de precipitaciones pronosticadas.

Pronóstico 25 de noviembre de 2026

Ambiente | IDEAM

Madrugada

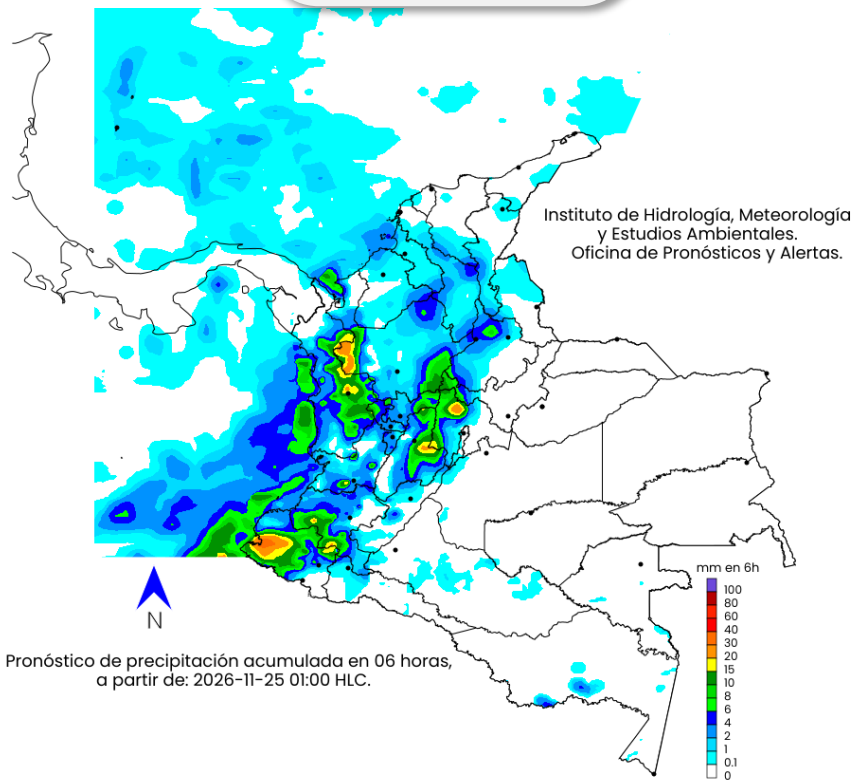

Pronóstico de precipitación acumulada en 06 horas,
a partir de: 2026-11-25 01:00 HLC.

Mañana

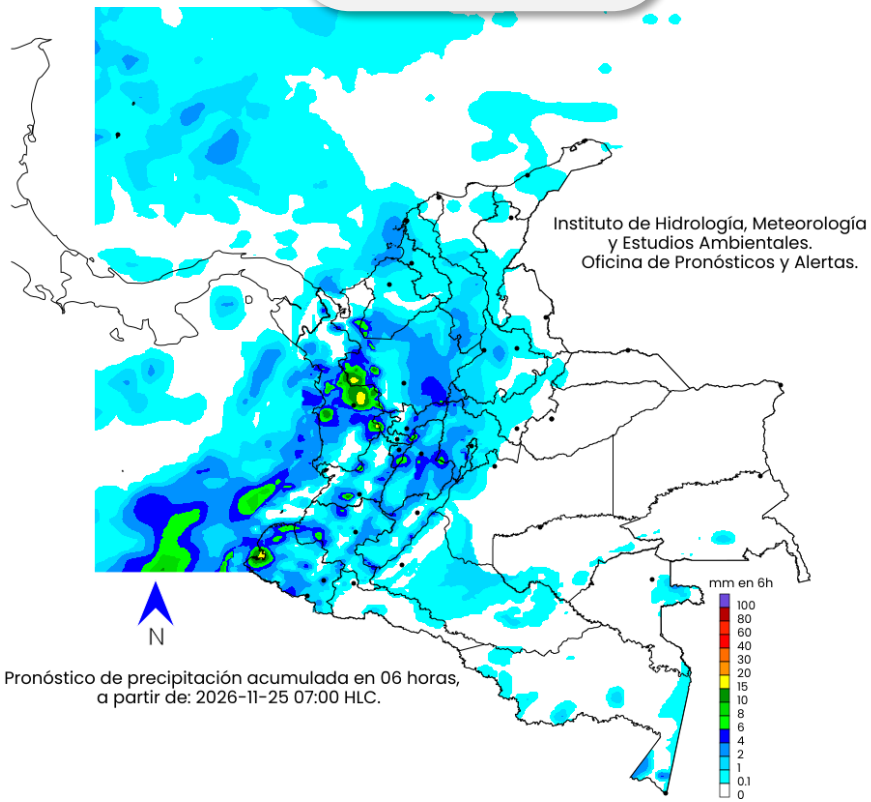

Pronóstico de precipitación acumulada en 06 horas,
a partir de: 2026-11-25 07:00 HLC.

mm en 6h

100
80
60
40
30
20
15
10
8
6
4
2
1
0.1
0

¿QUÉ SIGNIFICAN LOS COLORES?

- **Morado:** Probabilidad de lluvias muy fuertes.
- **Rojo:** Probabilidad de lluvias fuertes.
- **Naranja:** Probabilidad de precipitaciones de intensidad moderada a fuerte.
- **Amarillo:** Probabilidad de intensidad moderada.
- **Verde:** Probabilidad de precipitaciones de intensidad moderada.
- **Azul:** Probabilidad de intensidad baja.
- **Blanco:** Probabilidad ausencia de precipitaciones pronosticadas.

Pronóstico 25 de noviembre de 2026

Ambiente | IDEAM

Tarde

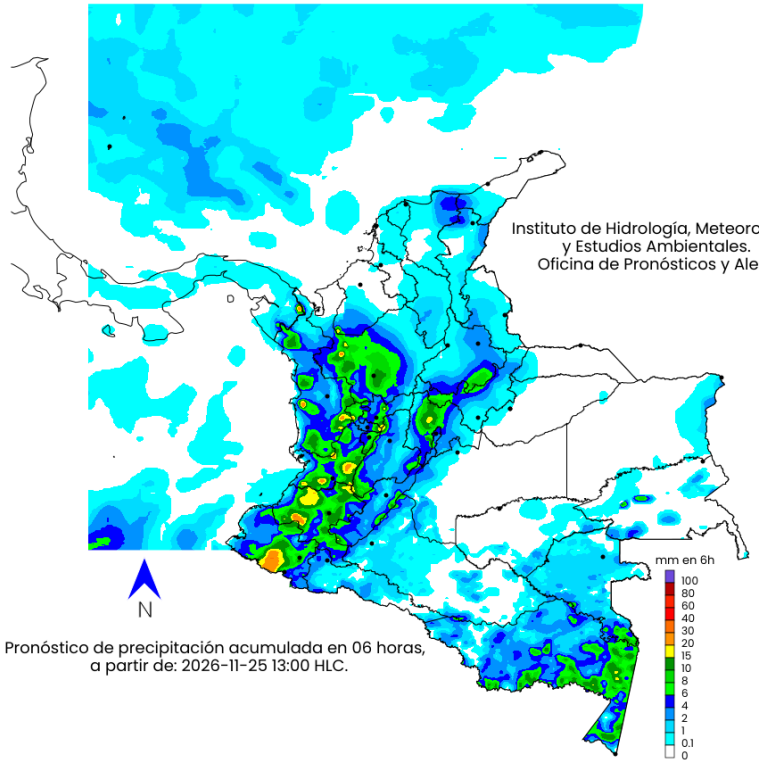

Pronóstico de precipitación acumulada en 06 horas,
a partir de: 2026-11-25 13:00 HLC.

Noche

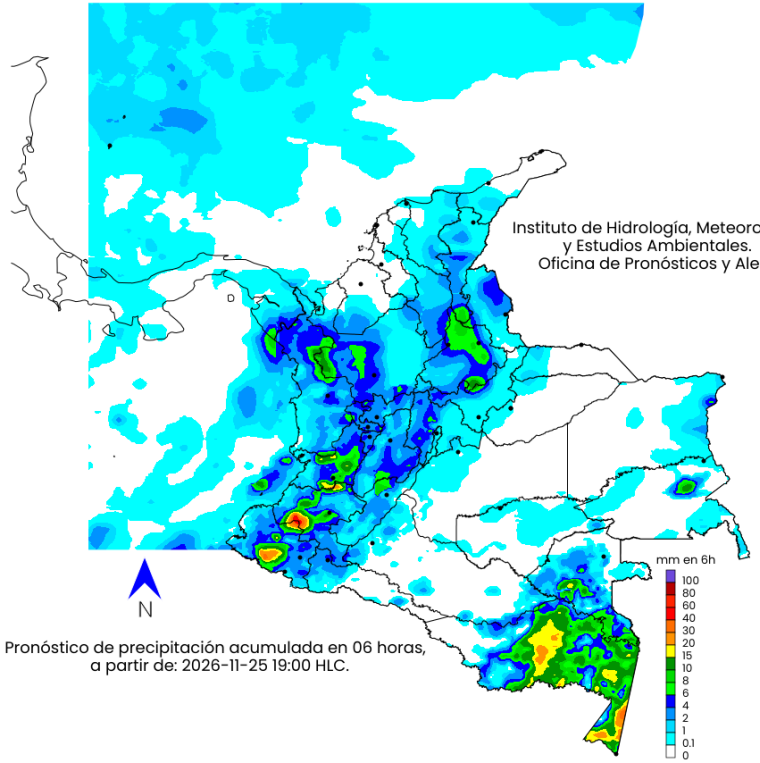

Pronóstico de precipitación acumulada en 06 horas,
a partir de: 2026-11-25 19:00 HLC.

mm en 6h

100
80
60
40
30
20
15
10
8
6
4
2
1
0.1
0

¿QUÉ SIGNIFICAN LOS COLORES?

- **Morado:** Probabilidad de lluvias muy fuertes.
- **Rojo:** Probabilidad de lluvias fuertes.
- **Naranja:** Probabilidad de precipitaciones de intensidad moderada a fuerte.
- **Amarillo:** Probabilidad de intensidad moderada.
- **Verde:** Probabilidad de precipitaciones de intensidad moderada.
- **Azul:** Probabilidad de intensidad baja.
- **Blanco:** Probabilidad ausencia de precipitaciones pronosticadas.

Pronóstico 26 de noviembre de 2026

Ambiente | IDEAM

Madrugada

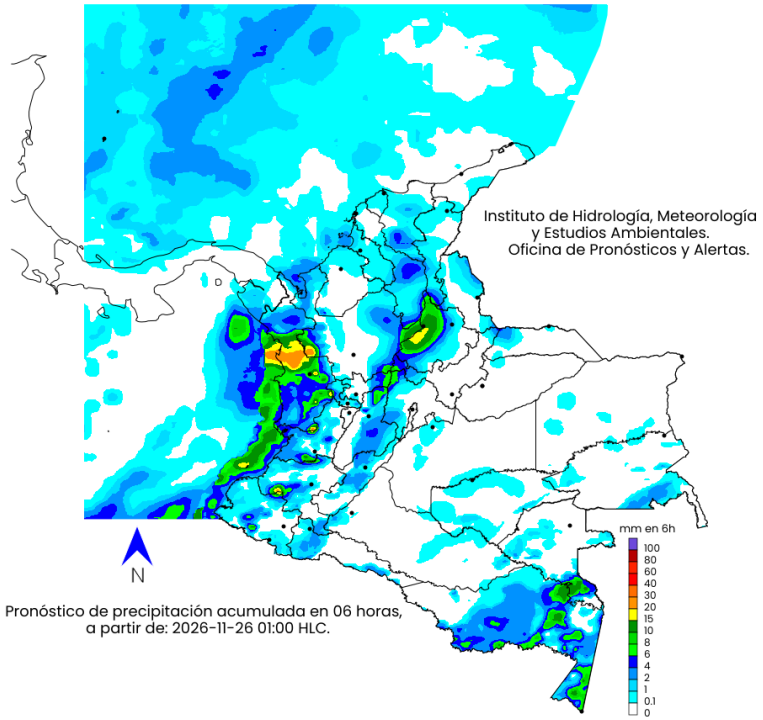

Pronóstico de precipitación acumulada en 06 horas,
a partir de: 2026-11-26 01:00 HLC.

Mañana

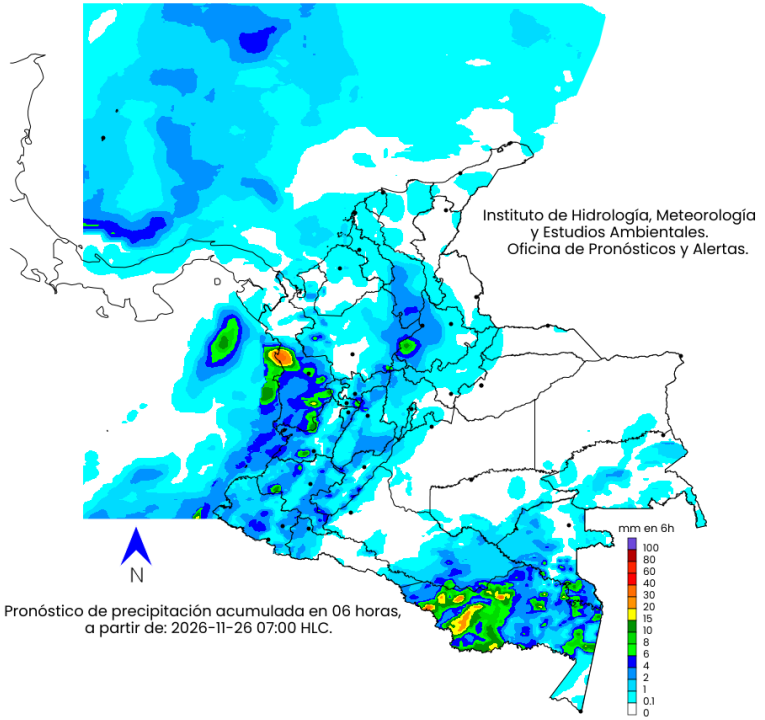

Pronóstico de precipitación acumulada en 06 horas,
a partir de: 2026-11-26 07:00 HLC.

mm en 6h

100
80
60
40
30
20
15
10
8
6
4
2
1
0.1
0

¿QUÉ SIGNIFICAN LOS COLORES?

- **Morado:** Probabilidad de lluvias muy fuertes.
- **Rojo:** Probabilidad de lluvias fuertes.
- **Naranja:** Probabilidad de precipitaciones de intensidad moderada a fuerte.
- **Amarillo:** Probabilidad de intensidad moderada.
- **Verde:** Probabilidad de precipitaciones de intensidad moderada.
- **Azul:** Probabilidad de intensidad baja.
- **Blanco:** Probabilidad ausencia de precipitaciones pronosticadas.

Pronóstico 26 de noviembre de 2026

Ambiente | IDEAM

Tarde

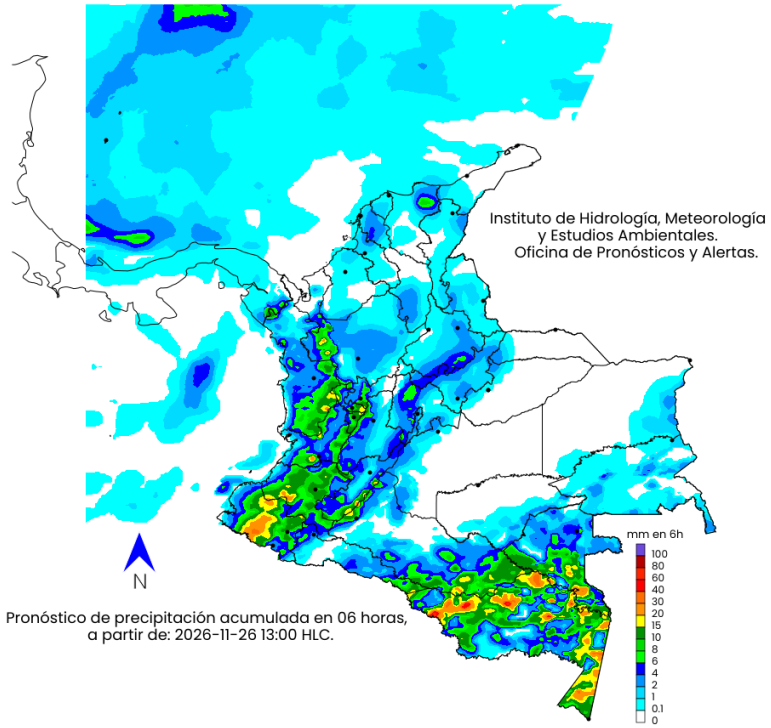

Pronóstico de precipitación acumulada en 06 horas,
a partir de: 2026-11-26 13:00 HLC.

Noche

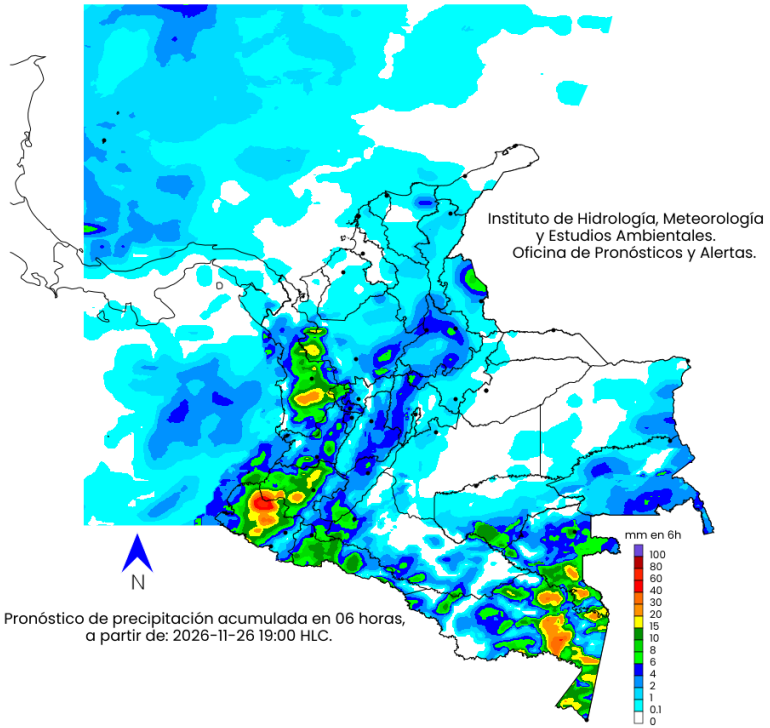

Pronóstico de precipitación acumulada en 06 horas,
a partir de: 2026-11-26 19:00 HLC.

mm en 6h

100
80
60
40
30
20
15
10
8
6
4
2
1
0.1
0

¿QUÉ SIGNIFICAN LOS COLORES?

- **Morado:** Probabilidad de lluvias muy fuertes.
- **Rojo:** Probabilidad de lluvias fuertes.
- **Naranja:** Probabilidad de precipitaciones de intensidad moderada a fuerte.
- **Amarillo:** Probabilidad de intensidad moderada.
- **Verde:** Probabilidad de precipitaciones de intensidad moderada.
- **Azul:** Probabilidad de intensidad baja.
- **Blanco:** Probabilidad ausencia de precipitaciones pronosticadas.

Resumen de Alertas Hidrológicas

Actualización: 23 de noviembre de 2026 16:00 HLC

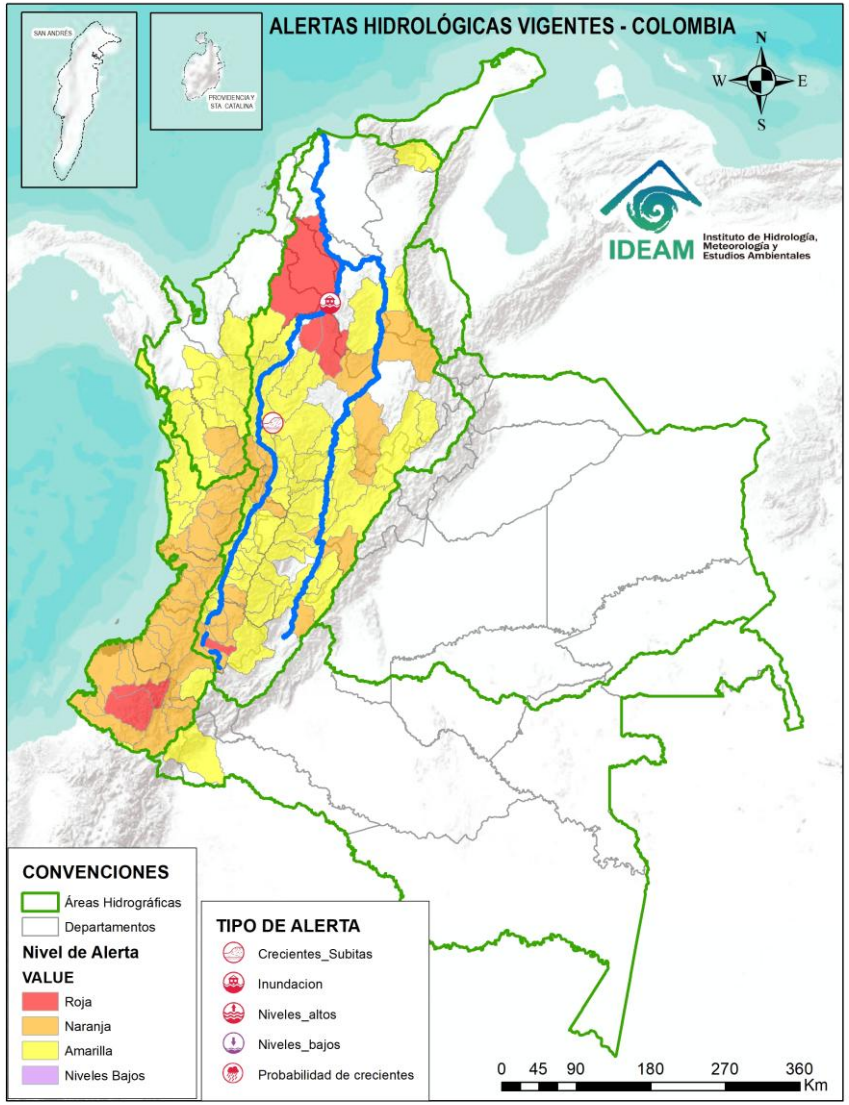

ALERTAS POR PROBABILIDAD DE CRECIENTES SÚBITAS Y/O INUNDACIONES

Área Hidrográfica	# de Subzonas
Magdalena Cauca	4
Pacífico	2
TOTAL	6

Área Hidrográfica	# de Subzonas
Pacífico	25
Magdalena Cauca	18
Caribe	3
TOTAL	46

Área Hidrográfica	# de Subzonas
Magdalena Cauca	54
Caribe	10
Pacífico	6
Amazonas	1
TOTAL	71

TOTAL ALERTAS HIDROLÓGICAS	123

ALERTAS PUNTUALES POR INUNDACIONES Y/O CRECIENTE SÚBITAS

Área Hidrográfica	# de Subzonas
Magdalena Cauca	2
TOTAL	2

ALERTAS PUNTUALES POR NIVELES BAJOS

Área Hidrográfica	# de Subzonas
TOTAL	0

Nota 1: Las alertas hidrológicas pueden ser corregidas y/o actualizadas en el futuro. No representa una certificación oficial del IDEAM.
Nota 2: Es probable que los eventos hidrológicos reportados en las alertas emitidas no se estén presentando sobre los ríos principales sino sobre sus afluentes.
Nota 3: El IDEAM le sugiere a la población ribereña estar muy atentos al comportamiento de los niveles de los ríos y atender las recomendaciones que la Unidad Nacional de Gestión del Riesgo de Desastres (UNGRD) emita para la implementación de medidas de contingencia ante posibles afectaciones por desbordamientos e inundaciones.
Nota 4: Dentro de las alertas emitidas no se contemplan aquellas asociadas a desabastecimientos. En caso de requerir información asociada a estos reportes consultar en contactenos@gestiondelriesgo.gov.co

FEWS COLOMBIA
Sistema de Pronósticos Hidrológicos y Alertas Tempranas

Consulte aquí el estado de los niveles en los ríos del país:
https://fews.ideam.gov.co/visorfews/nacional/estacion

Pronóstico de la Amenaza por deslizamientos de Tierra

IDEAM

Actualización 23 de noviembre de 2026 | 16:00 HLC

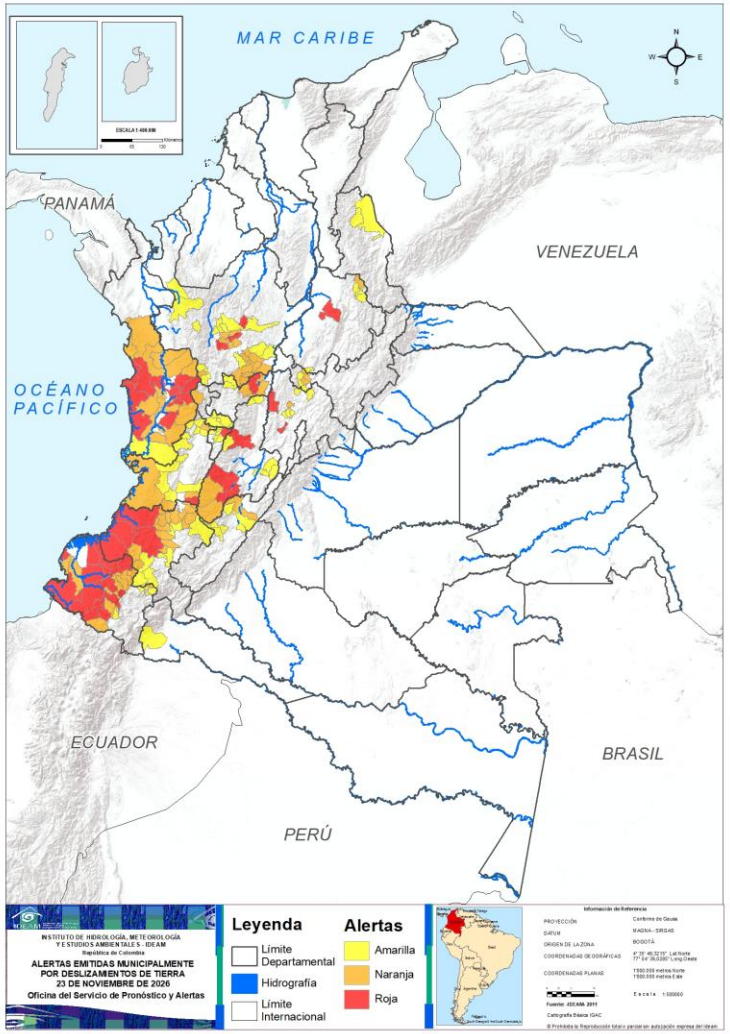

Municipios por regiones:

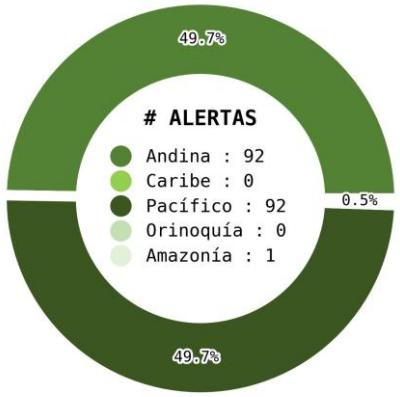

TOTAL MUNICIPIOS : 185
FECHA : 2026-11-23

DEPARTAMENTO	#
CHOCÓ	10
NARIÑO	9
ANTIOQUIA	4
CAUCA	4
CUNDINAMARCA	3
TOLIMA	3
CALDAS	1
QUINDÍO	1
SANTANDER	1
VALLE DEL CAUCA	1
TOTAL	**37**

DEPARTAMENTO	#
ANTIOQUIA	14
CAUCA	14
CHOCÓ	11
NARIÑO	10
CALDAS	4
VALLE DEL CAUCA	4
TOLIMA	2
BOYACÁ	2
HUILA	2
CUNDINAMARCA	1
SANTANDER	1
RISARALDA	1
TOTAL	**66**

DEPARTAMENTO	#
ANTIOQUIA	15
VALLE DEL CAUCA	13
CAUCA	9
NARIÑO	6
TOLIMA	6
CUNDINAMARCA	5
QUINDÍO	5
SANTANDER	5
BOYACÁ	4
HUILA	4
RISARALDA	4
CALDAS	2
NORTE DE SANTANDER	2
CHOCÓ	1
PUTUMAYO	1
TOTAL	**82**

Pronóstico de la Amenaza por Incendios de la Cobertura Vegetal

Actualización: 23 de noviembre de 2026 | 16:00 HLC

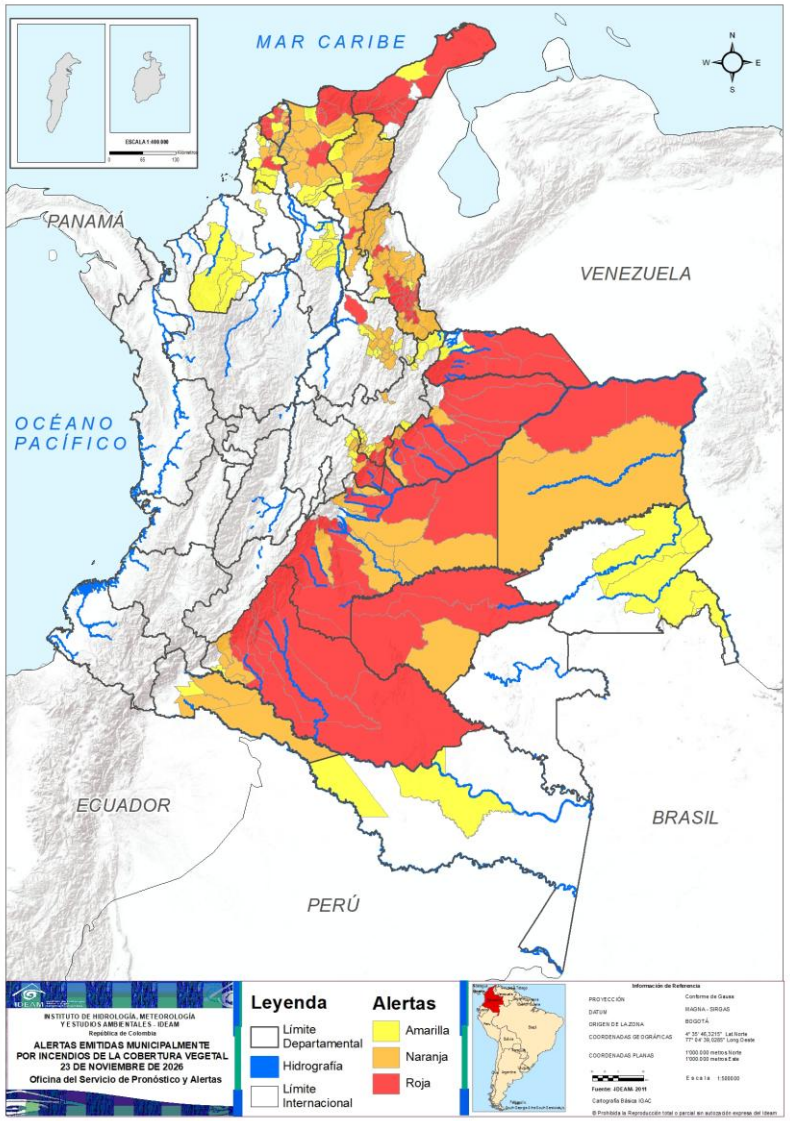

Municipios por regiones:

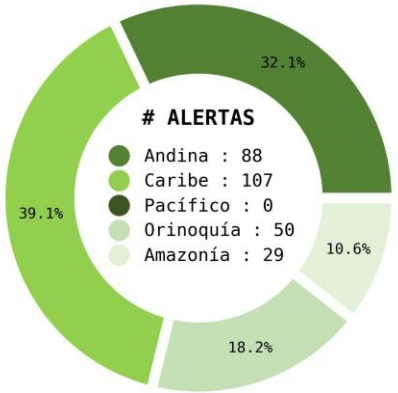

TOTAL MUNICIPIOS : 274
FECHA : 2026-11-23

DEPARTAMENTO	#
NORTE DE SANTANDER	16
META	13
CASANARE	11
CAQUETÁ	10
ATLÁNTICO	9
LA GUAJIRA	9
ARAUCA	5
MAGDALENA	5
BOYACÁ	3
CESAR	3
CUNDINAMARCA	3
GUAVIARE	3
VICHADA	2
BOLÍVAR	1
SANTANDER	1
TOTAL	**94**

DEPARTAMENTO	#
NORTE DE SANTANDER	17
MAGDALENA	16
CESAR	12
META	11
ATLÁNTICO	9
SANTANDER	9
BOYACÁ	8
CASANARE	5
BOLÍVAR	4
CAQUETÁ	4
CUNDINAMARCA	4
PUTUMAYO	3
VICHADA	2
GUAVIARE	1
SUCRE	1
TOTAL	**106**

DEPARTAMENTO	#
BOLÍVAR	14
BOYACÁ	12
SANTANDER	8
MAGDALENA	6
CÓRDOBA	5
ATLÁNTICO	4
CESAR	4
CUNDINAMARCA	4
GUAINÍA	4
NORTE DE SANTANDER	3
SUCRE	3
LA GUAJIRA	2
AMAZONAS	2
ARAUCA	1
CAQUETÁ	1
PUTUMAYO	1
TOTAL	**74**

Andrés Eduardo Herkrath Sanclemente | Director General
TC. Diana Carolina Rueda | Jefe (e) Oficina del Servicio de Pronósticos y Alertas

Elaboró:
OFICINA DEL SERVICIO DE PRONÓSTICO Y ALERTAS

Profesionales de Turno:

Geraldine Vega Montenegro (Meteorología).
Jhon Mauricio Estupiñan Casallas (Hidrología).
Leonardo Ruales Hernández (Deslizamientos de tierra).
Yira Nathalie Fonseca Parga (Incendios de la cobertura vegetal).

Página web: https://www.ideam.gov.co/
Correos electrónicos: servicio@ideam.gov.co, alertas@ideam.gov.co
Calle 25D N° 96B - 70, piso 3. Bogotá D.C.
Teléfono: 601-3527160 ext. 1334-1336.