Pronóstico nacional del tiempo para los días 25, 26 y 27 de noviembre de 2026 N° 328

Oficina del Servicio de Pronósticos y Alertas

Actualización: 24 de noviembre de 2026 – 16:00 HLC

Guía de interpretación de los mapas de pronóstico

1 JORNADA PRONOSTICADA

Indica para qué periodo del día se realizó el pronóstico

Noche

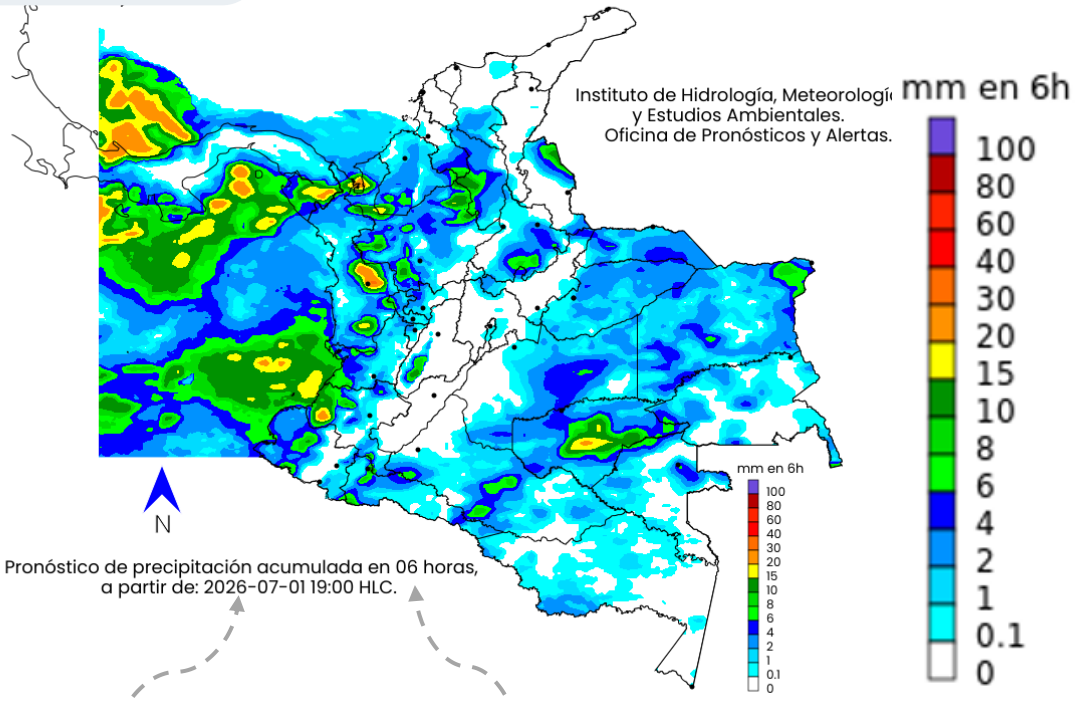

2 FECHA Y HORA DEL PRONÓSTICO

Desde que hora del día se inicia el acumulado de la lluvia

3 PERIODO DE TIEMPO ACUMULADO

Tiempo total que abarca el acumulado de lluvias

En el ejemplo, el mapa muestra la lluvia pronosticada para la **noche del 01 de julio de 2026**, **acumulada en 06 horas** (desde las 19:00 HLC del 01 de julio hasta las 1:00 HLC del día 02 de julio).

¿ QUÉ ES ESTE MAPA?

Es el resultado del **análisis** realizado por los meteorólogos del Ideam, basado en la **interpretación** de las condiciones sinópticas, imágenes satelitales, radares y otros instrumentos meteorológicos, así como, simulaciones realizadas por modelos numéricos.

¿QUÉ REPRESENTA ESTE MAPA?

Muestra **las condiciones más probables** de precipitaciones acumuladas en el periodo, fecha y jornada indicada.

¿QUÉ SIGNIFICAN LOS COLORES?

- **Morado:** Probabilidad de lluvias muy fuertes.
- **Rojo:** Probabilidad de lluvias fuertes.
- **Naranja:** Probabilidad de precipitaciones de intensidad moderada a fuerte.
- **Amarillo:** Probabilidad de intensidad moderada.
- **Verde:** Probabilidad de precipitaciones de intensidad moderada.
- **Azul:** Probabilidad de intensidad baja.
- **Blanco:** Probabilidad ausencia de precipitaciones pronosticadas.

Pronóstico 25 de noviembre de 2026

Ambiente | IDEAM

Madrugada

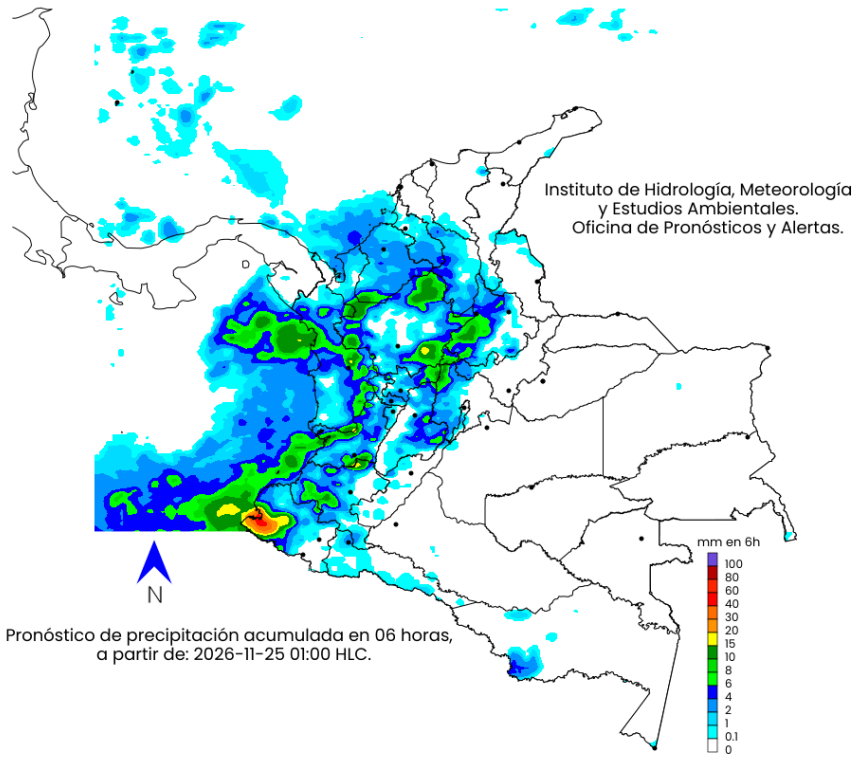

Pronóstico de precipitación acumulada en 06 horas,
a partir de: 2026-11-25 01:00 HLC.

Mañana

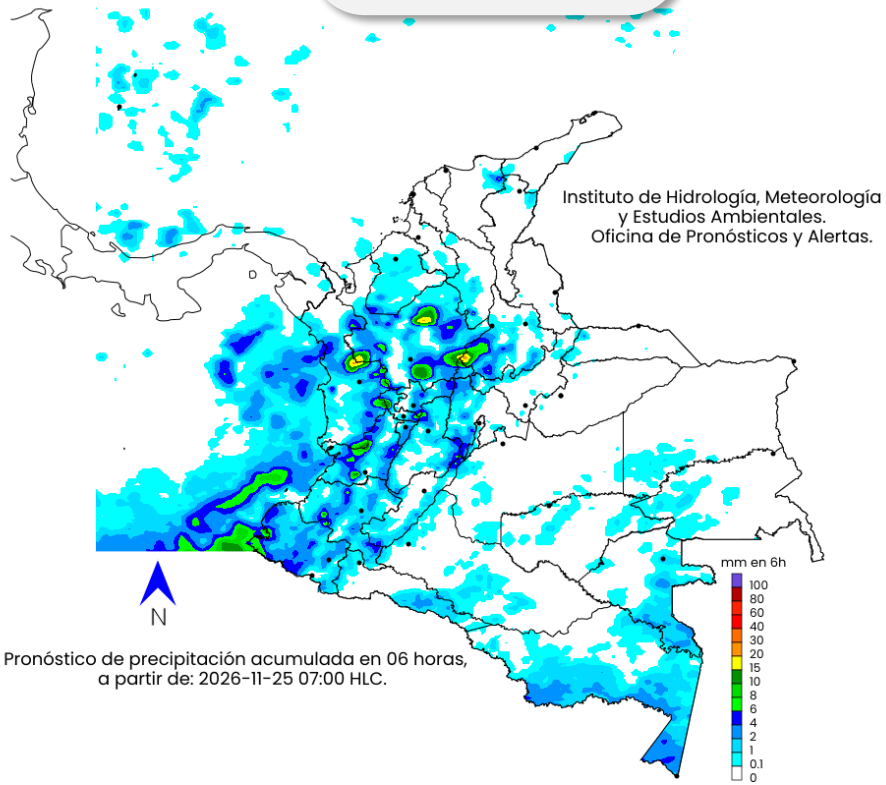

Pronóstico de precipitación acumulada en 06 horas,
a partir de: 2026-11-25 07:00 HLC.

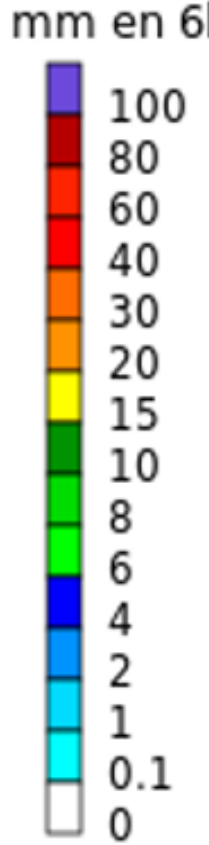

¿QUÉ SIGNIFICAN LOS COLORES?

- **Morado:** Probabilidad de lluvias muy fuertes.
- **Rojo:** Probabilidad de lluvias fuertes.
- **Naranja:** Probabilidad de precipitaciones de intensidad moderada a fuerte.
- **Amarillo:** Probabilidad de intensidad moderada.
- **Verde:** Probabilidad de precipitaciones de intensidad moderada.
- **Azul:** Probabilidad de intensidad baja.
- **Blanco:** Probabilidad ausencia de precipitaciones pronosticadas.

Pronóstico 25 de noviembre de 2026

Ambiente | IDEAM

Tarde

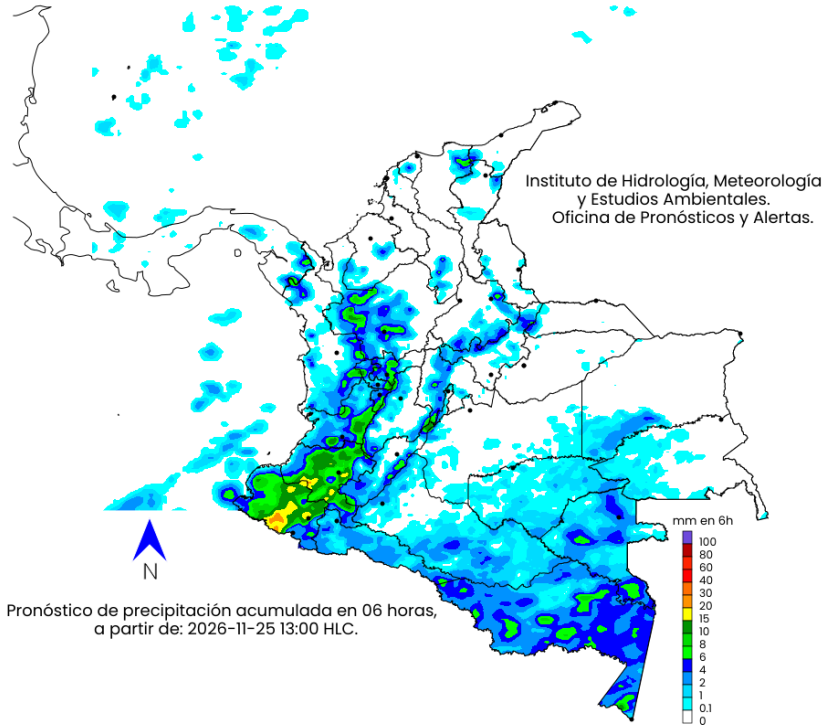

Pronóstico de precipitación acumulada en 06 horas,
a partir de: 2026-11-25 13:00 HLC.

Noche

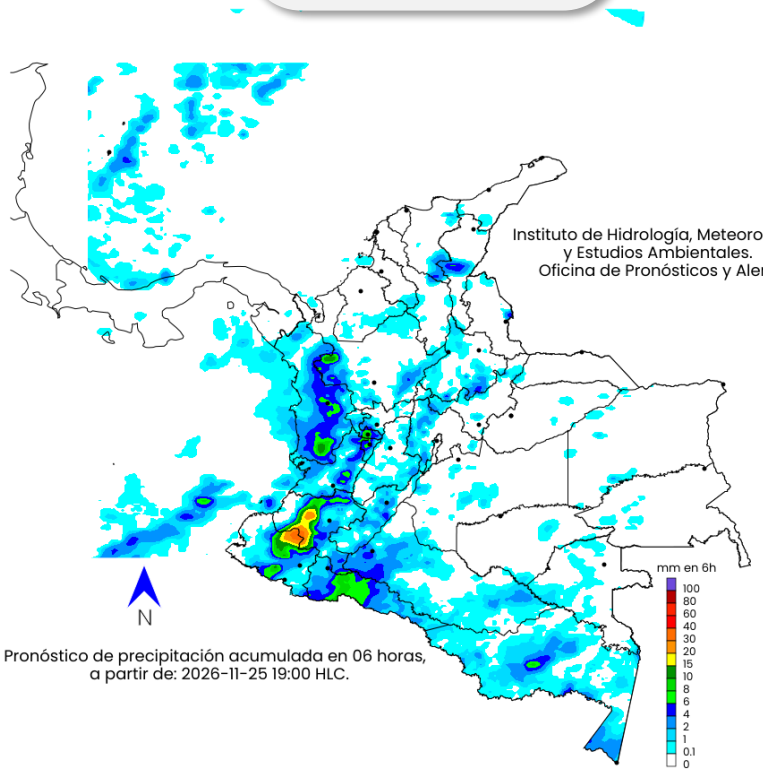

Pronóstico de precipitación acumulada en 06 horas,
a partir de: 2026-11-25 19:00 HLC.

mm en 6h

100
80
60
40
30
20
15
10
8
6
4
2
1
0.1
0

¿QUÉ SIGNIFICAN LOS COLORES?

- **Morado:** Probabilidad de lluvias muy fuertes.
- **Rojo:** Probabilidad de lluvias fuertes.
- **Naranja:** Probabilidad de precipitaciones de intensidad moderada a fuerte.
- **Amarillo:** Probabilidad de intensidad moderada.
- **Verde:** Probabilidad de precipitaciones de intensidad moderada.
- **Azul:** Probabilidad de intensidad baja.
- **Blanco:** Probabilidad ausencia de precipitaciones pronosticadas.

Pronóstico 26 de noviembre de 2026

Ambiente | IDEAM

Madrugada

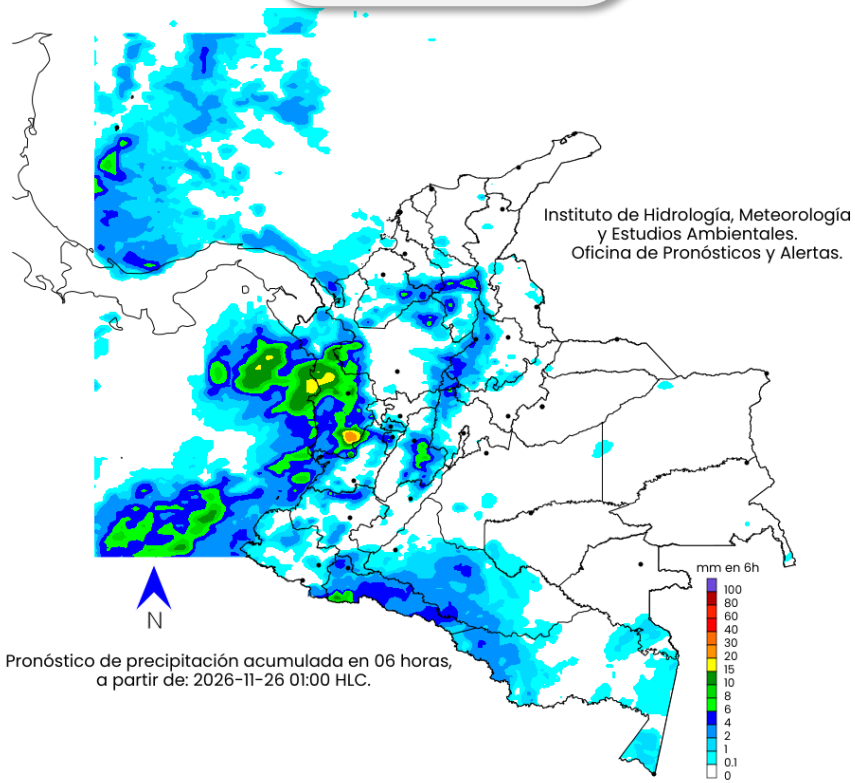

Pronóstico de precipitación acumulada en 06 horas,
a partir de: 2026-11-26 01:00 HLC.

Mañana

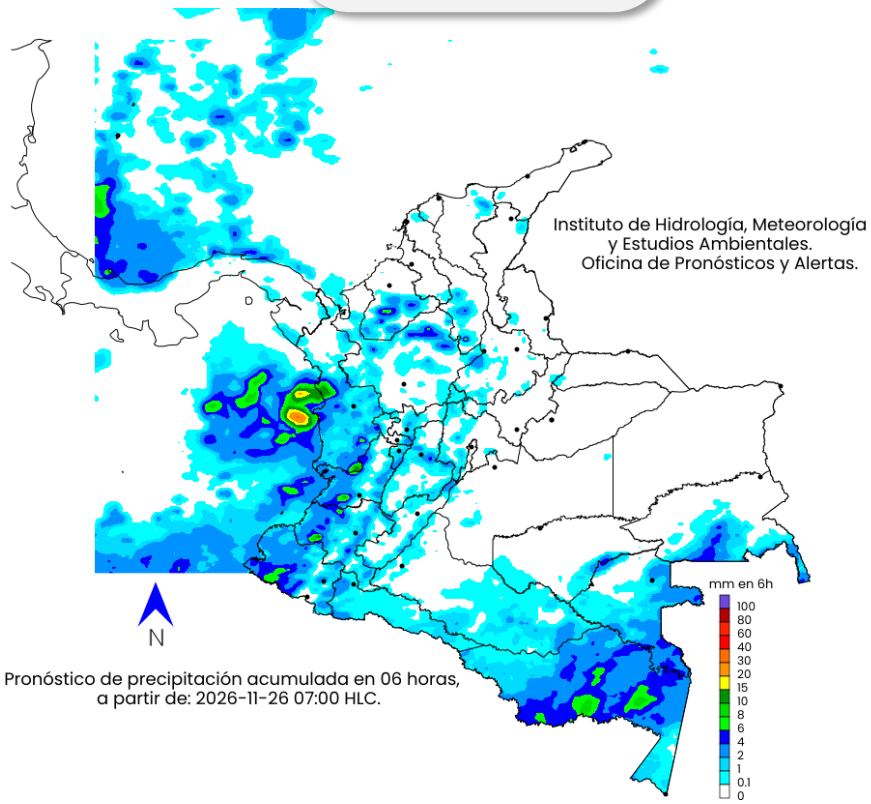

Pronóstico de precipitación acumulada en 06 horas,
a partir de: 2026-11-26 07:00 HLC.

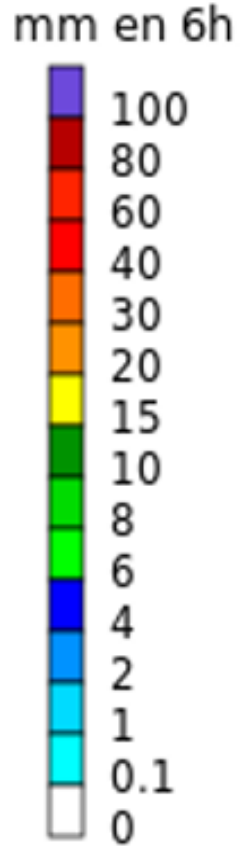

¿QUÉ SIGNIFICAN LOS COLORES?

- **Morado:** Probabilidad de lluvias muy fuertes.
- **Rojo:** Probabilidad de lluvias fuertes.
- **Naranja:** Probabilidad de precipitaciones de intensidad moderada a fuerte.
- **Amarillo:** Probabilidad de intensidad moderada.
- **Verde:** Probabilidad de precipitaciones de intensidad moderada.
- **Azul:** Probabilidad de intensidad baja.
- **Blanco:** Probabilidad ausencia de precipitaciones pronosticadas.

Pronóstico 26 de noviembre de 2026

Ambiente | IDEAM

Tarde

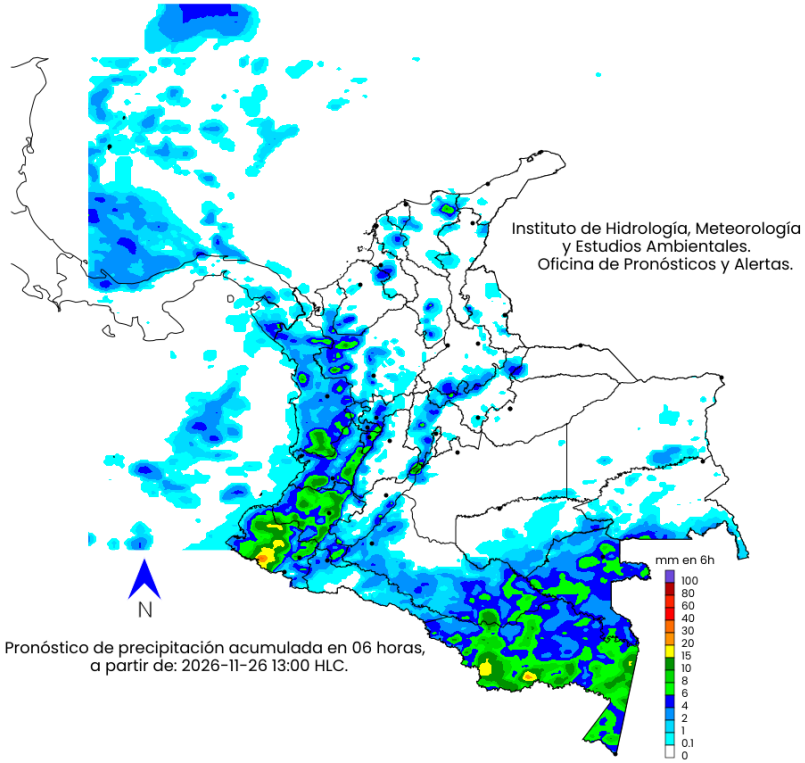

Pronóstico de precipitación acumulada en 06 horas,
a partir de: 2026-11-26 13:00 HLC.

Noche

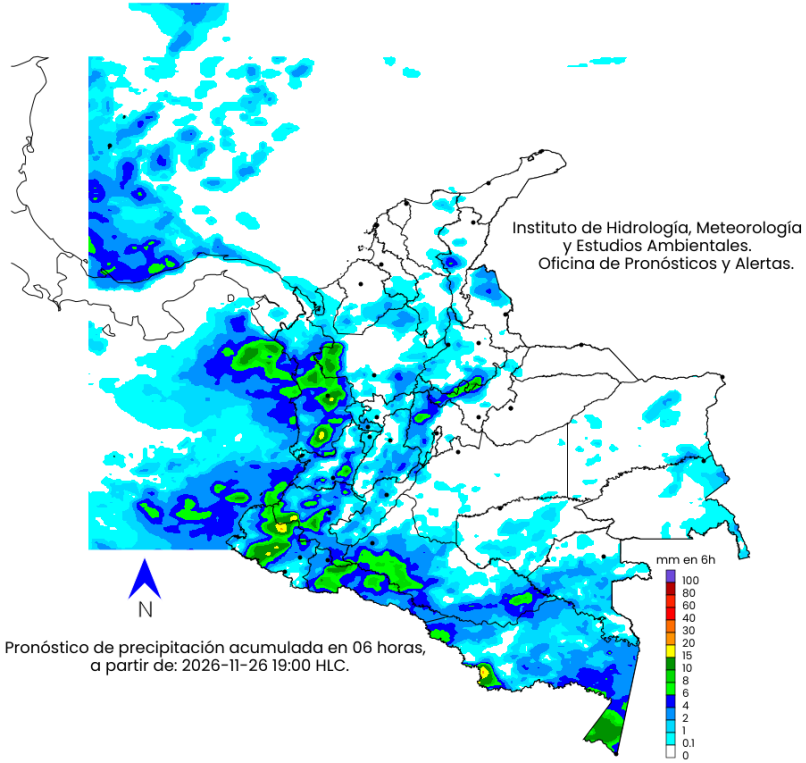

Pronóstico de precipitación acumulada en 06 horas,
a partir de: 2026-11-26 19:00 HLC.

mm en 6h

100
80
60
40
30
20
15
10
8
6
4
2
1
0.1
0

¿QUÉ SIGNIFICAN LOS COLORES?

- **Morado:** Probabilidad de lluvias muy fuertes.
- **Rojo:** Probabilidad de lluvias fuertes.
- **Naranja:** Probabilidad de precipitaciones de intensidad moderada a fuerte.
- **Amarillo:** Probabilidad de intensidad moderada.
- **Verde:** Probabilidad de precipitaciones de intensidad moderada.
- **Azul:** Probabilidad de intensidad baja.
- **Blanco:** Probabilidad ausencia de precipitaciones pronosticadas.

Pronóstico 27 de noviembre de 2026

Ambiente | IDEAM

Madrugada

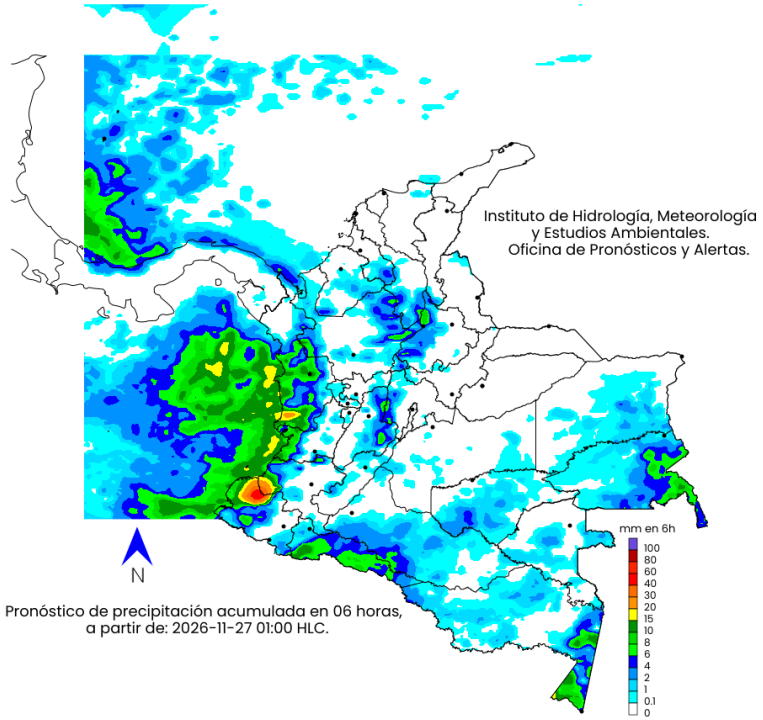

Pronóstico de precipitación acumulada en 06 horas,
a partir de: 2026-11-27 01:00 HLC.

Mañana

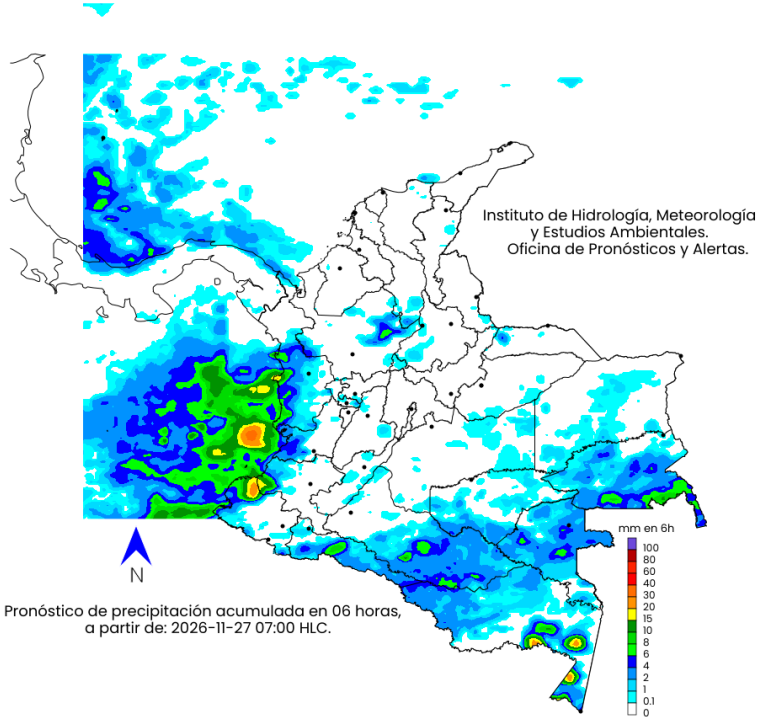

Pronóstico de precipitación acumulada en 06 horas,
a partir de: 2026-11-27 07:00 HLC.

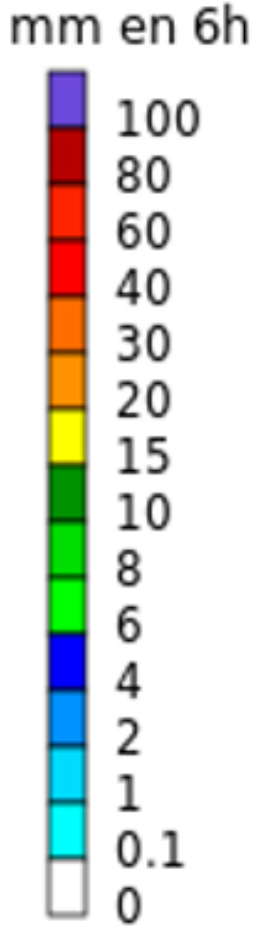

¿QUÉ SIGNIFICAN LOS COLORES?

- **Morado:** Probabilidad de lluvias muy fuertes.
- **Rojo:** Probabilidad de lluvias fuertes.
- **Naranja:** Probabilidad de precipitaciones de intensidad moderada a fuerte.
- **Amarillo:** Probabilidad de intensidad moderada.
- **Verde:** Probabilidad de precipitaciones de intensidad moderada.
- **Azul:** Probabilidad de intensidad baja.
- **Blanco:** Probabilidad ausencia de precipitaciones pronosticadas.

Pronóstico 27 de noviembre de 2026

Ambiente | IDEAM

Tarde

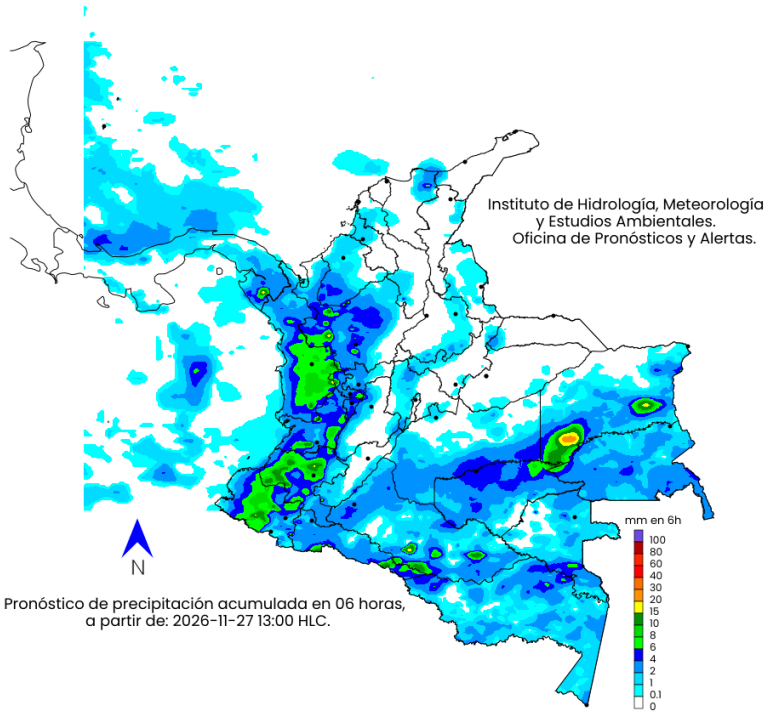

Pronóstico de precipitación acumulada en 06 horas,
a partir de: 2026-11-27 13:00 HLC.

Noche

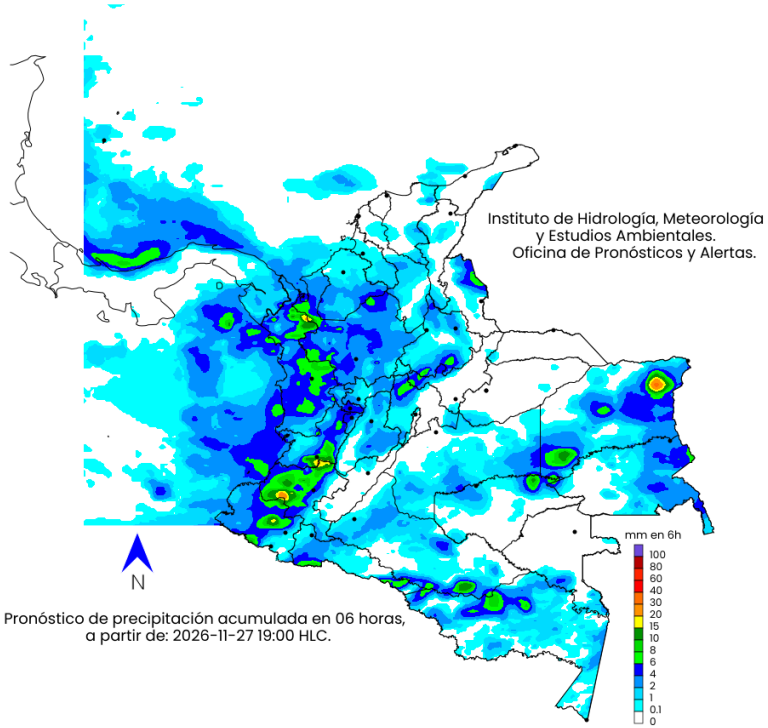

Pronóstico de precipitación acumulada en 06 horas,
a partir de: 2026-11-27 19:00 HLC.

mm en 6h

100
80
60
40
30
20
15
10
8
6
4
2
1
0.1
0

¿QUÉ SIGNIFICAN LOS COLORES?

- **Morado:** Probabilidad de lluvias muy fuertes.
- **Rojo:** Probabilidad de lluvias fuertes.
- **Naranja:** Probabilidad de precipitaciones de intensidad moderada a fuerte.
- **Amarillo:** Probabilidad de intensidad moderada.
- **Verde:** Probabilidad de precipitaciones de intensidad moderada.
- **Azul:** Probabilidad de intensidad baja.
- **Blanco:** Probabilidad ausencia de precipitaciones pronosticadas.

Resumen de Alertas Hidrológicas

Actualización: 24 de noviembre de 2026 16:00 HLC

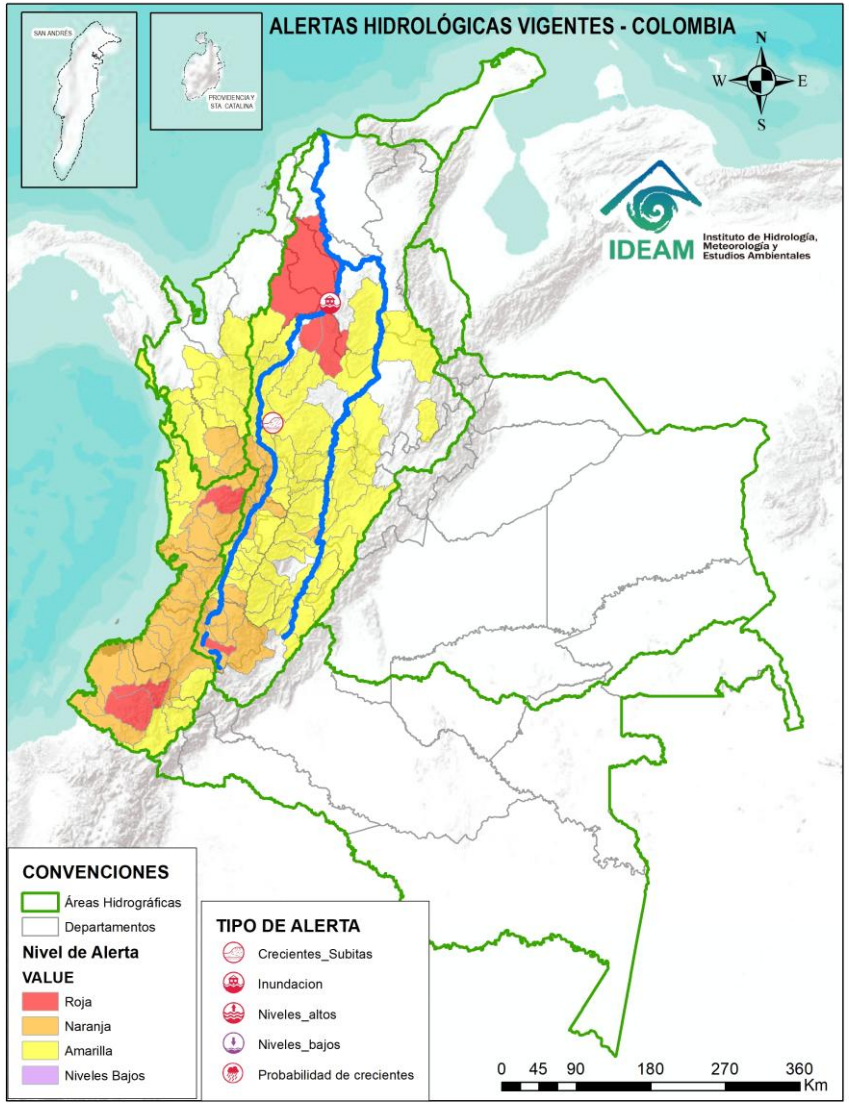

ALERTAS POR PROBABILIDAD DE CRECIENTES SÚBITAS Y/O INUNDACIONES

Área Hidrográfica	# de Subzonas
Magdalena Cauca	4
Pacífico	3
TOTAL	7

Área Hidrográfica	# de Subzonas
Pacífico	22
Magdalena Cauca	18
Caribe	4
TOTAL	44

Área Hidrográfica	# de Subzonas
Magdalena Cauca	54
Caribe	9
Pacífico	8
TOTAL	71

TOTAL ALERTAS HIDROLÓGICAS	122

ALERTAS PUNTUALES POR INUNDACIONES Y/O CRECIENTE SÚBITAS

Área Hidrográfica	# de Subzonas
Magdalena Cauca	2
TOTAL	2

ALERTAS PUNTUALES POR NIVELES BAJOS

Área Hidrográfica	# de Subzonas
TOTAL	0

Nota 1: Las alertas hidrológicas pueden ser corregidas y/o actualizadas en el futuro. No representa una certificación oficial del IDEAM.
Nota 2: Es probable que los eventos hidrológicos reportados en las alertas emitidas no se estén presentando sobre los ríos principales sino sobre sus afluentes.
Nota 3: El IDEAM le sugiere a la población ribereña estar muy atentos al comportamiento de los niveles de los ríos y atender las recomendaciones que la Unidad Nacional de Gestión del Riesgo de Desastres (UNGRD) emita para la implementación de medidas de contingencia ante posibles afectaciones por desbordamientos e inundaciones.
Nota 4: Dentro de las alertas emitidas no se contemplan aquellas asociadas a desabastecimientos. En caso de requerir información asociada a estos reportes consultar en contactenos@gestiondelriesgo.gov.co

FEWS COLOMBIA
Sistema de Pronósticos Hidrológicos y Alertas Tempranas

Consulte aquí el estado de los niveles en los ríos del país:
https://fews.ideam.gov.co/visorfews/nacional/estacion

Pronóstico de la Amenaza por deslizamientos de Tierra

IDEAM

Actualización 24 de noviembre de 2026 | 16:00 HLC

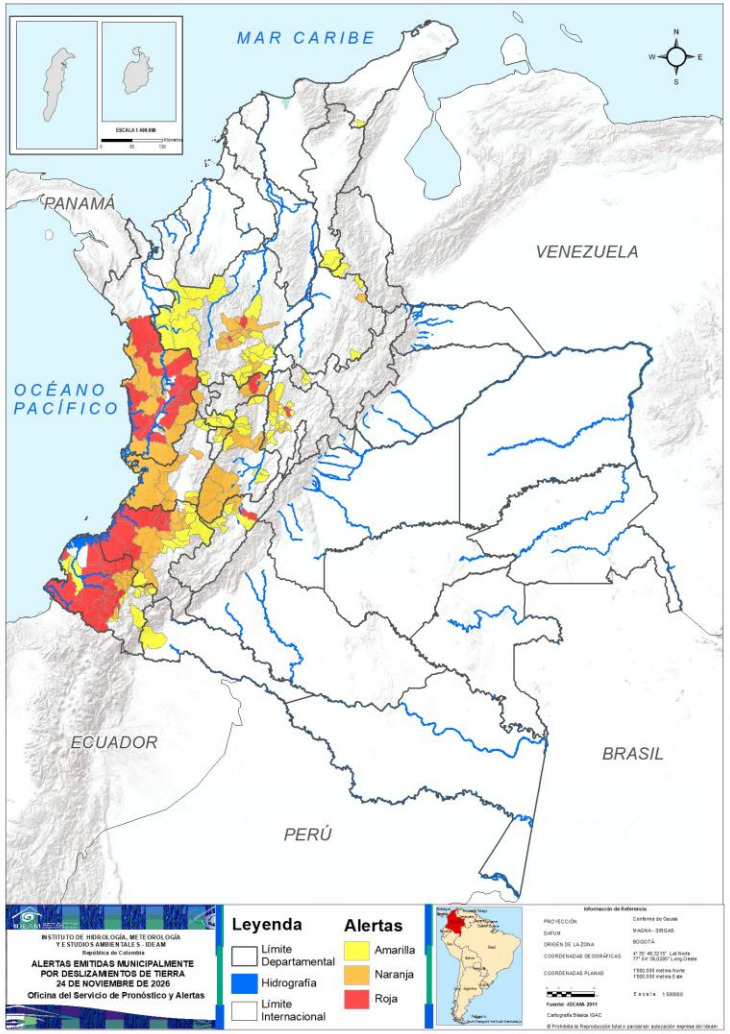

Municipios por regiones:

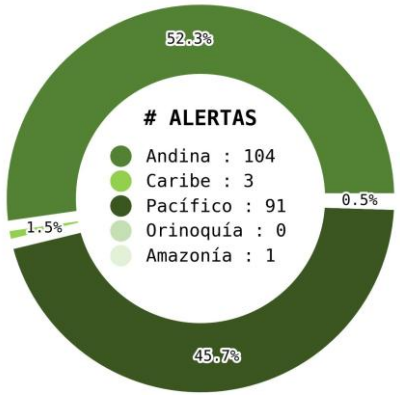

TOTAL MUNICIPIOS : 199
FECHA : 2026-11-24

DEPARTAMENTO	#
NARIÑO	12
CHOCÓ	11
CAUCA	7
ANTIOQUIA	2
CUNDINAMARCA	2
CALDAS	1
HUILA	1
TOTAL	**36**

DEPARTAMENTO	#
ANTIOQUIA	14
CAUCA	11
CHOCÓ	11
VALLE DEL CAUCA	8
NARIÑO	7
TOLIMA	7
CUNDINAMARCA	6
CALDAS	4
HUILA	1
QUINDÍO	1
RISARALDA	1
SANTANDER	1
TOTAL	**72**

DEPARTAMENTO	#
ANTIOQUIA	22
CUNDINAMARCA	16
NARIÑO	12
CAUCA	9
TOLIMA	8
QUINDÍO	4
RISARALDA	4
HUILA	3
VALLE DEL CAUCA	3
BOYACÁ	2
CESAR	2
SANTANDER	2
CALDAS	1
LA GUAJIRA	1
NORTE DE SANTANDER	1
PUTUMAYO	1
TOTAL	**91**

Pronóstico de la Amenaza por Incendios de la Cobertura Vegetal

Actualización: 24 de noviembre de 2026 | 16:00 HLC

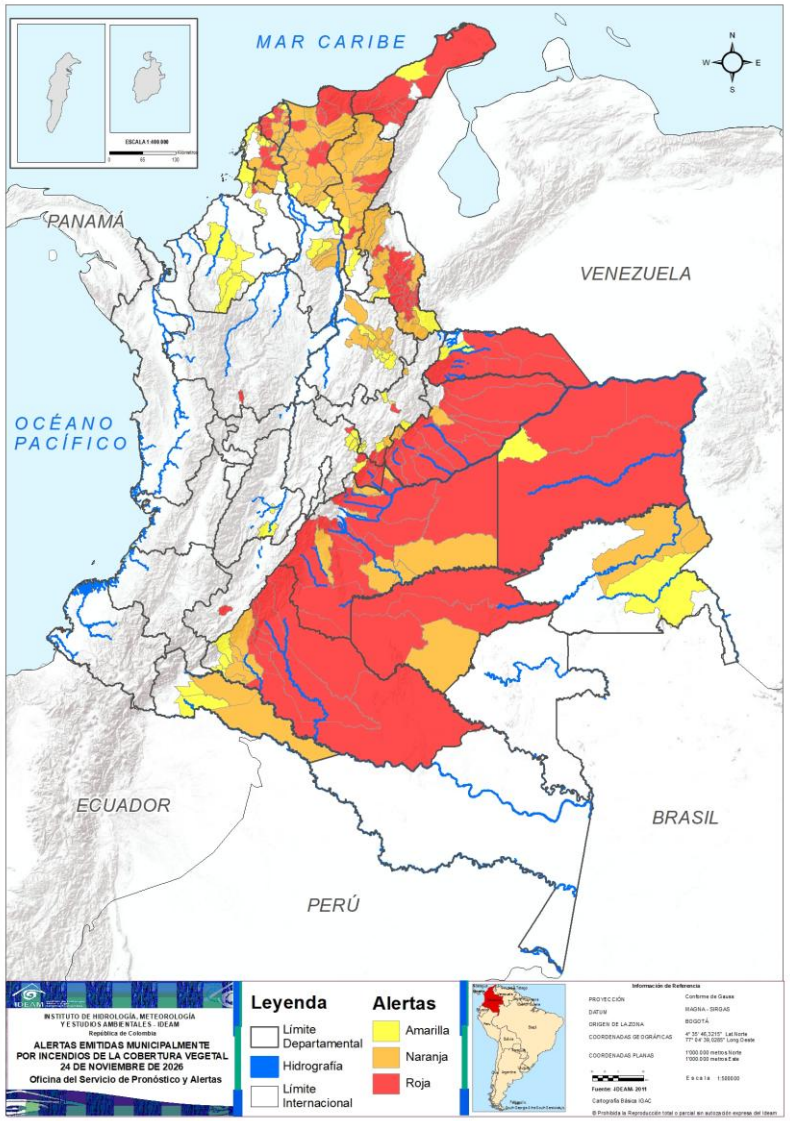

Municipios por regiones:

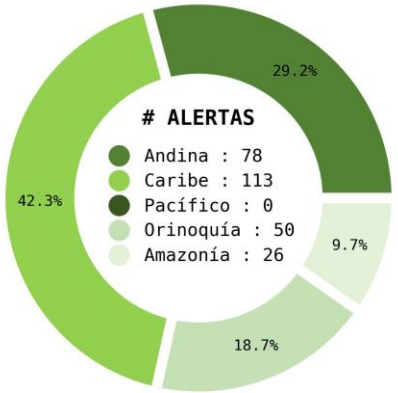

TOTAL MUNICIPIOS : 267

FECHA : 2026-11-24

DEPARTAMENTO	#
NORTE DE SANTANDER	21
META	16
CASANARE	13
ATLÁNTICO	9
LA GUAJIRA	9
CAQUETÁ	7
MAGDALENA	6
ARAUCA	5
BOLÍVAR	4
CUNDINAMARCA	4
BOYACÁ	3
CESAR	3
GUAVIARE	3
VICHADA	3
SUCRE	1
ANTIOQUIA	1
HUILA	1
TOTAL	**109**

DEPARTAMENTO	#
MAGDALENA	21
CESAR	14
ATLÁNTICO	12
NORTE DE SANTANDER	12
BOLÍVAR	10
META	8
SANTANDER	8
CAQUETÁ	5
CASANARE	3
BOYACÁ	2
SUCRE	2
GUAINÍA	2
PUTUMAYO	2
GUAVIARE	1
TOTAL	**102**

DEPARTAMENTO	#
BOYACÁ	9
BOLÍVAR	8
SANTANDER	7
CUNDINAMARCA	6
CÓRDOBA	4
CAQUETÁ	3
SUCRE	3
ATLÁNTICO	2
CESAR	2
MAGDALENA	2
NORTE DE SANTANDER	2
PUTUMAYO	2
TOLIMA	2
ARAUCA	1
LA GUAJIRA	1
VICHADA	1
GUAINÍA	1
TOTAL	**56**

Andrés Eduardo Herkrath Sanclemente | Director General
TC. Diana Carolina Rueda | Jefe (e) Oficina del Servicio de Pronósticos y Alertas

Elaboró:
OFICINA DEL SERVICIO DE PRONÓSTICO Y ALERTAS

Profesionales de Turno:

Rodney Poveda (Meteorología).
Laura Johanna Rojas Garzón (Hidrología).
Julian David Moreno Galvis (Deslizamientos de tierra).
Leonardo Ruales Hernández (Incendios de la cobertura vegetal).

Página web: https://www.ideam.gov.co/
Correos electrónicos: servicio@ideam.gov.co, alertas@ideam.gov.co
Calle 25D N° 96B - 70, piso 3. Bogotá D.C.
Teléfono: 601-3527160 ext. 1334-1336.