Ambiente | IDEAM

BO
LE
TÍN
48

Tercer trimestre
Julio - septiembre de 2026

Boletín de Detección Temprana de Deforestación (DTD)

Instituto de Hidrología, Meteorología y Estudios Ambientales (Ideam)
Subdirección de Ecosistemas e Información Ambiental
Sistema de Monitoreo de Bosques y Carbono (SMByC)

Con el apoyo técnico de:
CORPOAMAZONIA Ambiente para la paz
CDA Corporación para el Desarrollo Sosten del Norte y el Oriente Amazónic
Cormacarena Somos vida, somos Meta

Financiado por:
Organización de las Naciones Unidas para la Alimentación y la Agricultura
GREEN CLIMATE FUND
PROGRAMA REM Visión Amazonía REDD EARLY MOVERS
Corazón de la Amazonia
Fondo para la Vida y la Biodiversidad

Presidencia de la República de Colombia

ABELARDO DE LA ESPRIELLA
Presidente de la República de Colombia

JOSÉ MANUEL RESTREPO ABONDANO
Vicepresidente de Colombia

Ministerio de Ambiente y Desarrollo Sostenible

FABIO ARJONA HINCAPIÉ
Ministro de Ambiente y Desarrollo Sostenible

GUSTAVO ADOLFO GUERRERO RUIZ
Viceministro de Políticas y Normalización Ambiental

DAVID OLARTE AMAYA
Viceministro de Ordenamiento Ambiental del Territorio

Instituto de Hidrología, Meteorología y Estudios Ambientales (Ideam)

ANDRÉS HERKRATH SANCLEMENTE
Director general

LORENA CATALINA RAMÍREZ DUQUE
Secretaria general

FABIO ANDRÉS BERNAL QUIROGA
Subdirector de Hidrología

ANDRÉS FELIPE MARMOLEJO EGRED
Subdirector de Estudios Ambientales

BIBIANA GÓMEZ VALENCIA
Subdirectora de Ecosistemas e Información Ambiental

DIANA CAROLINA RUEDA DIMATE
Subdirectora de Meteorología

DIANA CAROLINA RUEDA DIMATE
Jefa (e) de Oficina del Servicio de Pronóstico y Alertas

OLGA MARCELA VARGAS VALENZUELA
Jefe de Oficina Asesora de Planeación

YOHANA PINEDA AFANADOR
Jefe de la Oficina de Informática

MARÍA CAMILA LOZANO MARTÍNEZ
Jefe de la Oficina Asesora Jurídica

ADRIANA MARÍA OCAMPO LOAIZA
Jefe de la Oficina de Control Interno

MIGUEL ÁNGEL AYALA TOVAR
Coordinador del Grupo de Comunicaciones y Prensa

Subdirección de Ecosistemas e Información Ambiental - Ideam

BIBIANA GÓMEZ VALENCIA
Subdirectora

Sistema de Monitoreo de Bosque y Carbono (SMByC) - Ideam

EDERSSON CABRERA MONTENEGRO
Coordinador del SMByC

Componente de Procesamiento Digital de Imágenes de Satélite (PDI) del SMByC

GUSTAVO GALINDO
Líder del Componente de PDI

CRISTHIAN FORERO
Programa de Capacitación

OMAR SOTELO
Intérprete

LUIS GUERRERO
Intérprete

ANDRÉS ZULUAGA
Intérprete

FELIPE ESPEJO
Intérprete

NICOLÁS SÁENZ
Intérprete

FERNEY GUTIÉRREZ
Intérprete

CARLOS RAMOS
Intérprete

JOHAN RAMÍREZ
Intérprete

SANTIAGO PALACIOS
Intérprete

MÓNICA RIVERA
Intérprete

PATRICIA BOTINA
Intérprete

CAROL FRANCO
Estructuración de información

Equipo de Causas y Agentes de la Transformación del Bosque (CyA) del SMByC

JOSÉ JULIÁN GONZÁLEZ ARENAS
Líder del Equipo de CyA

ALEXÁNDER CUBILLOS GONZÁLEZ
Analista temático

CLAUDIA ALEJANDRA DUQUE QUEVEDO
Analista SIG

AMALIA GARAVITO GUERRERO
Analista de modelación

NIDIA VANEGAS PÉREZ
Profesional de Monitoreo Comunitario Participativo (MCP)

IVÁN PÉREZ VIZCAÍNO
Analista de modelación

JOSÉ LEONARDO LURDUY
Profesional estadístico

Equipo editorial

Coordinación editorial
ANDRÉS FELIPE TAPIERO RÍOS
Grupo de Comunicaciones y Prensa - Ideam

Corrección de estilo
LINA MARÍA DUARTE TOVAR
Grupo de Comunicaciones y Prensa - Ideam

Diseño editorial y diagramación
ALEJANDRO SEPÚLVEDA GAUER
Grupo de Comunicaciones y Prensa - Ideam

NATALIA NORIEGA GÓMEZ
Bosques para la Vida - Ideam



Martín pescador
Chloroceryle americana

Cítese como: Instituto de Hidrología, Meteorología y Estudios Ambientales (Ideam).(2026). *Boletín de Detección Temprana de Deforestación (DTD) N.° 48*. Ideam.

ISSN: 3115-0381 (En línea).

Publicación aprobada por el Instituto de Hidrología, Meteorología y Estudios Ambientales - Ideam.
Noviembre de 2026. Bogotá, D. C., Colombia.
Distribución gratuita.

© Instituto de Hidrología, Meteorología y Estudios Ambientales - Ideam.
Calle 25 D n.°. 96 B - 70 - Bogotá, D. C.
PBX: +57 (601) 352 7160
contacto@ideam.gov.co

Contenido

Haga clic en cada sección

1

Pág. 5

¿QUÉ ES EL BOLETÍN DE DTD?

2

Pág. 9

NÚCLEOS ACTIVOS DE DEFORESTACIÓN

- Núcleo 1
- Núcleo 2
- Núcleo 3
- Núcleo 4
- Otras áreas de interés

3

Pág. 11

REPORTES ESTADÍSTICOS A NIVEL NACIONAL - DTD

- Municipios
- Departamentos
- Autoridades ambientales
- Parques Nacionales Naturales
- Regiones Naturales

4

Pág. 16

REPORTE REGIONAL DE DEFORESTACIÓN ESTIMADA PARA LA AMAZONÍA (ha)

- Principales resultados
- Distribución del tamaño de los parches deforestados
- Resultados del monitoreo regional

1.

¿QUÉ ES EL BOLETÍN DE DTD?

Menú

El Sistema de Monitoreo de Bosques y Carbono (SMByC), creado en 2012 y formalizado mediante el Decreto 1655 de 2017, es hoy una herramienta científica y estratégica para comprender las dinámicas de los bosques en Colombia. Sus datos oficiales permiten monitorear los cambios y tendencias, apoyar la conservación, priorizar acciones de control y promover el desarrollo sostenible de las comunidades que dependen de ellos.

Además de proveer información científica de valor sobre los bosques, el SMByC se caracteriza por ser un aliado estratégico para diferentes actores que trabajan por mitigar la deforestación en el país, como el Programa REM Colombia-Visión Amazonía (fase II), la iniciativa GEF-Corazón de la Amazonía, el Proyecto REDD+ de GCF-Visión Amazonía, y el Convenio 010 Ideam-FPVB, con cargo a recursos del Fondo para la Vida y la Biodiversidad. Asimismo, trabaja en alianza con organizaciones sociales, productores y autoridades indígenas, a través de la Red Monitoreo Comunitario Participativo establecida desde 2015.

En este contexto, cada tres meses, el Instituto de Hidrología, Meteorología y Estudios Ambientales (Ideam), a través del SMByC, publica los boletines de Detección Temprana de Deforestación (DTD), los cuales incorporan estimaciones mensuales preliminares de pérdida de cobertura de bosque natural. Estos cálculos se basan en el procesamiento digital de imágenes satelitales, y permiten identificar las zonas del país, especialmente en la Amazonía colombiana, donde se concentra la deforestación (en este caso, durante abril, mayo y junio del año calendario). Los boletines de DTD constituyen una herramienta clave para el seguimiento de la implementación del Plan de Contención de la Deforestación y para orientar acciones institucionales, comunitarias y territoriales.

A partir de metodologías validadas y análisis geoespacial, estos boletines generan mapas e indicadores que muestran tendencias de pérdida de bosque a nivel nacional, regional y por núcleos críticos. Además, evidencian las causas y agentes asociados, como la praderización para acaparamiento de tierras, la expansión de la frontera agropecuaria por ganadería extensiva, entre otras, incluyendo eventos naturales. Para ello, el SMByC aplica una definición técnica tanto para bosque natural como para deforestación. Se considera bosque natural toda extensión de tierra de al menos 1 hectárea, ocupada principalmente por árboles, con una cobertura de copas mínima del 30 % y una altura del dosel igual o superior a 5 metros. Esta definición incluye arbustos, palmas, guaduas, hierbas y lianas, pero excluye coberturas arbóreas no naturales, como plantaciones forestales comerciales y cultivos agrícolas. Por su parte, la deforestación se define como la conversión, directa o inducida, del bosque a otro tipo de cobertura en un periodo determinado.

Desde su implementación, estos reportes se han generado por el SMByC de forma ininterrumpida y están disponibles en el portal del Ideam:

https://ideam.gov.co/sala-de-prensa/boletines/Bosques

Ver infografía resumen del Boletín DTD 48

https://ideam.gov.co/sala-de-prensa/boletines/Bosques

1.

¿QUÉ ES EL BOLETÍN DE DTD?

Menú

¿Cómo se generan las cifras de monitoreo del bosque?

1. **Definir qué es bosque:** el bosque natural se define como superficies de tierra de al menos 1 hectárea, dominadas por árboles que superan los 5 metros de altura y una cobertura mínima de dosel del 30 %. Se excluyen las coberturas arbóreas de plantaciones forestales comerciales, cultivos de palma y árboles sembrados para la producción agropecuaria.
2. **Utilizar imágenes satelitales:** se utilizan imágenes satelitales de media resolución espacial, como las obtenidas por los programas satelitales Landsat (NASA) y Sentinel (ESA), que permiten observar cambios en las coberturas vegetales del planeta. Adicionalmente, se utilizan las imágenes satelitales de alta resolución de Planet.
3. **Procesar las imágenes:** implica todo el proceso de preparar las imágenes capturadas por los satélites para mejorar su calidad y optimizar la extracción de información. Principalmente se reducen las interferencias asociadas a nubes y sombras.
4. **Comparar periodos consecutivos:** se analizan dos periodos consecutivos (trimestres) para identificar las pérdidas en la superficie de bosque.
5. **Detectar cambios:** se identifican a nivel nacional las detecciones tempranas de deforestación mayores a 0,5 hectáreas, y se representan mediante puntos asociados a la coordenada del centro del parche deforestado. Para la Amazonía colombiana, se detectan los cambios cada mes y a nivel de polígono deforestado (Caquetá, Guaviare, Meta y Putumayo), o trimestral (Amazonas, Guainía y Vaupés), que se consolidan para reportar la deforestación estimada de esta región.
6. **Validar en campo:** en algunos casos, estos análisis se complementan con verificaciones en conjunto con autoridades ambientales (Corporaciones Ambientales Regionales [CAR] y Parques Nacionales Naturales [PNN]) para validar los hallazgos satelitales.
7. **Analizar causas y agentes:** se estudia qué actividades humanas o eventos naturales causaron la deforestación, y quiénes las ejecutan.
8. **Publicar y compartir resultados:** la información se difunde en el Boletín de Detecciones Tempranas de Deforestación (DTD) junto con los archivos geográficos de los puntos de las detecciones tempranas de deforestación y los núcleos identificados.

¿Quiénes participan en su elaboración?

Este reporte fue generado por un equipo técnico con roles de interpretación, coordinación y control de calidad, integrado 67 % por hombres y un 33 % por mujeres:



67 %
Hombres



33 %
Mujeres

Es importante aclarar que el Ideam genera información oficial a nivel nacional y departamental, y para las corporaciones autónomas regionales (CAR). En este sentido, y debido a la escala cartográfica de análisis (1:100.000) y a consideraciones metodológicas, no se producen reportes oficiales a nivel veredal o para áreas de menor extensión, ya que estas no pueden ser mapeadas con el mismo nivel de precisión ni ser comparadas con las cifras consolidadas a nivel nacional. Se recomienda adelantar ejercicios territoriales para validaciones en escalas detalladas. La temporalidad de la información contenida en este boletín corresponde al trimestre analizado.

1.

¿QUÉ ES EL BOLETÍN DE DTD?

Menú

¿Qué son las causas y agentes?

Las causas directas de la deforestación son las actividades que originan la pérdida de cobertura de bosque, como la praderización para el acaparamiento de tierras, las prácticas no sostenibles de ganadería extensiva, la infraestructura de transporte no planificada, los cultivos de uso ilícito, la extracción de madera, la extracción ilícita de minerales, la expansión agrícola y los factores biofísicos.

Los agentes son actores sociales o económicos que, motivados por diferentes factores (causas subyacentes), toman la decisión de deforestar. Entender esta relación permite orientar estrategias de control y gestión sostenible del bosque, así como diseñar intervenciones efectivas desde lo local y lo institucional.

¿Cómo se genera la información sobre las causas y agentes de la deforestación para cada núcleo?

La caracterización de causas y agentes de la deforestación incluida en este boletín se elabora a partir del análisis de información proveniente de dos tipos de fuentes: i) insumos generados o gestionados directamente por el SMByC del Ideam, y ii) fuentes complementarias producidas por otras entidades o proyectos. En relación con estas últimas, su precisión es responsabilidad de la entidad o proyecto que las genera y publica, y, en este sentido, su utilización por parte del Ideam constituye un insumo complementario para el análisis técnico realizado en los núcleos trimestrales de detección temprana de deforestación (DTD).

Caracterización de las causas y agentes

La descripción de causas y agentes para los núcleos de detección temprana de deforestación corresponde a un ejercicio de caracterización técnica desarrollado conforme a los lineamientos conceptuales y metodológicos del SMByC del Ideam. Para su construcción, se toma como base la localización de las detecciones tempranas y la identificación de los núcleos donde estas se concentran en cada trimestre. Esta información se complementa con formularios remitidos a autoridades ambientales regionales, bases de datos del SMByC, análisis de imágenes satelitales, análisis espaciales y otras fuentes secundarias disponibles; posteriormente, estos insumos son integrados y triangulados para generar la caracterización general y el listado de principales causas directas identificadas en cada núcleo.

Para ampliar esta información, lo invitamos a consultar la publicación *Lineamientos conceptuales y metodológicos para la caracterización de causas y agentes de la deforestación en Colombia*.



¡Consulte la versión resumida!

Menú

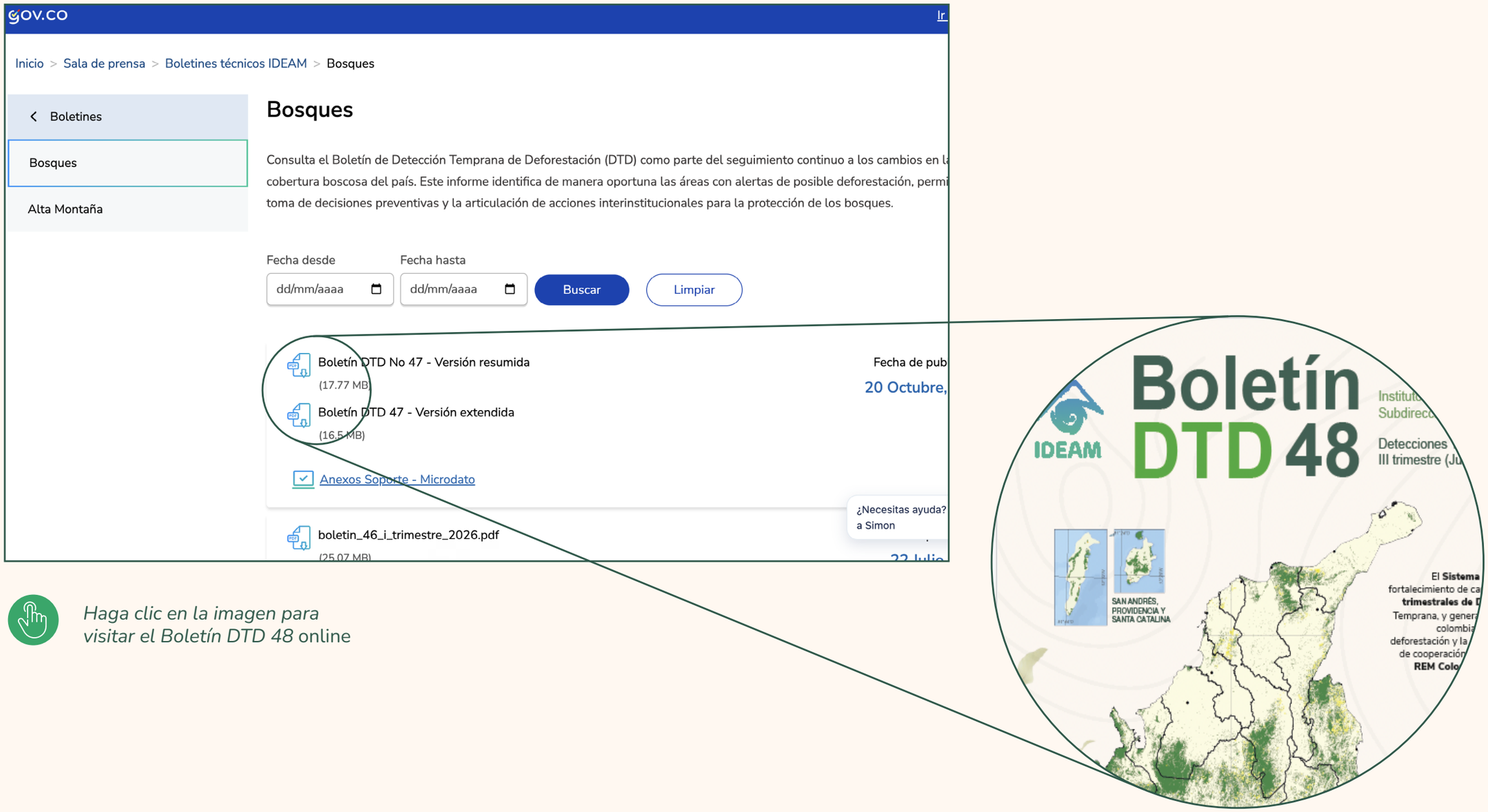

Haga clic en la imagen para visitar el Boletín DTD 48 online

2. NÚCLEOS DE DETECCIÓN TEMPRANA DE DEFORESTACIÓN

Durante el tercer trimestre de 2026 se registra un aumento en la incidencia de las detecciones tempranas de deforestación en el país, en contraste con el segundo trimestre del año, periodo en el que no se consolidaron núcleos de alerta temprana. No obstante, este incremento no se expresa en grandes concentraciones, sino que se distribuye de manera dispersa en distintas regiones del territorio nacional. Este comportamiento es consistente con lo reportado para el tercer trimestre de 2025, cuando la temporada de lluvias coincidió con un aumento en la detección de alertas y de núcleos, así como con el incremento generalizado y disperso de la deforestación identificado durante el primer trimestre de 2026.

En este contexto, se identifican cuatro (4) núcleos de alerta temprana de deforestación en el bioma de la Amazonía: dos (2) en el departamento del Caquetá, en el municipio de San Vicente del Caguán y en inmediaciones del Parque Nacional Natural (PNN) Serranía de Chiribiquete; uno (1) en el departamento del Vaupés, en el municipio de Taraira, en la frontera con Brasil, y uno (1) en el departamento del Meta, en el límite entre los municipios de Vista Hermosa y Puerto Lleras. Adicionalmente, se identifica un área de interés en el departamento del Putumayo, cuya dinámica se caracteriza por la dispersión y el volumen de sus detecciones.

Núcleos

1 Cuemaní y Ciudad Yarí San Vicente del Caguán (Caquetá)	3 Río Taraira, Taraira (Vaupés)
2 El Camuya, San Vicente del Caguán (Caquetá)	4 Río Güéjar, Vista Hermosa y Puerto Lleras (Meta)

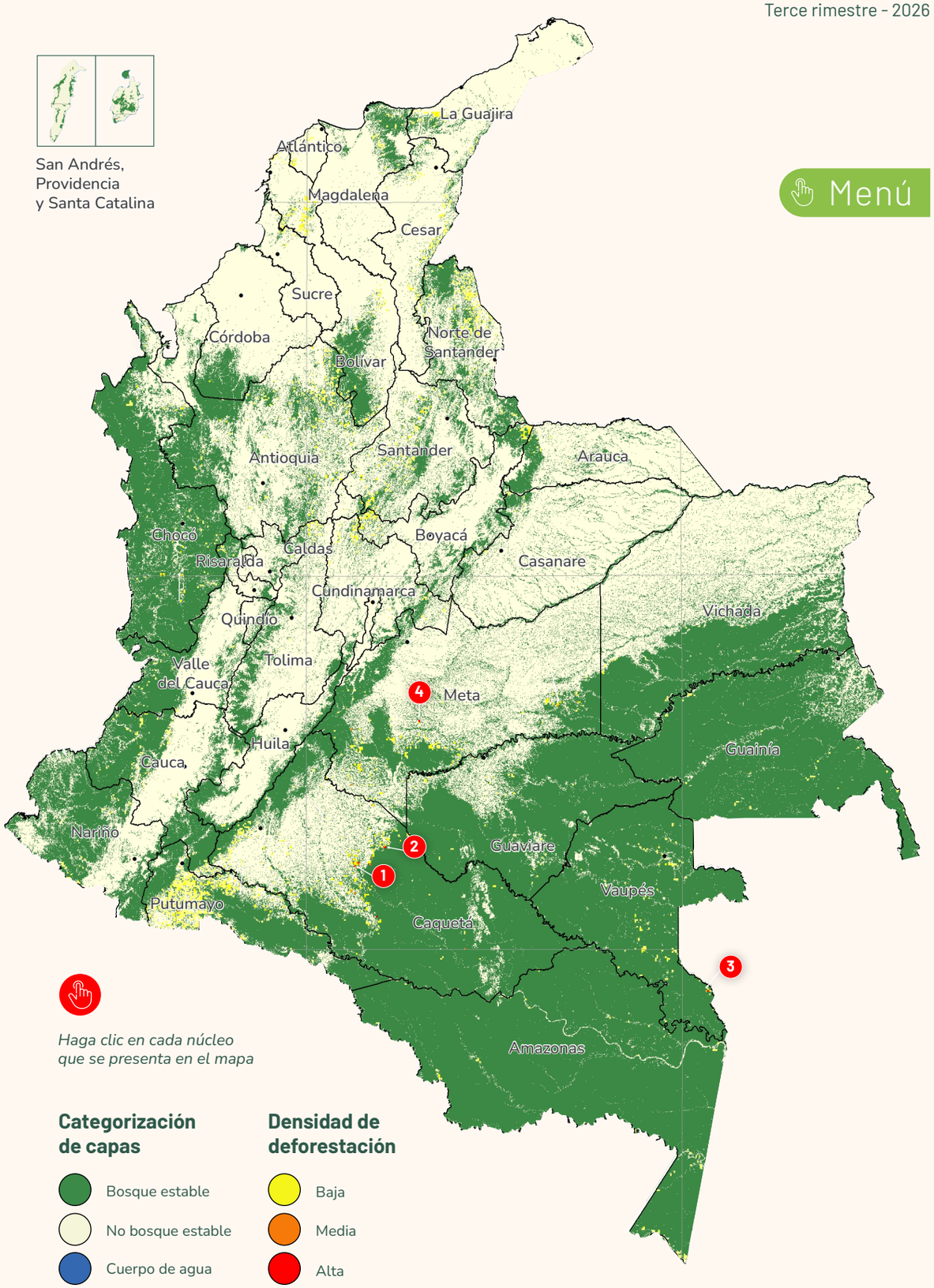

Menú

NÚCLEO 1

Cuemaní y Ciudad Yarí – San Vicente del Caguán Caquetá

Volver al mapa

Menú

¿Dónde se encuentra?

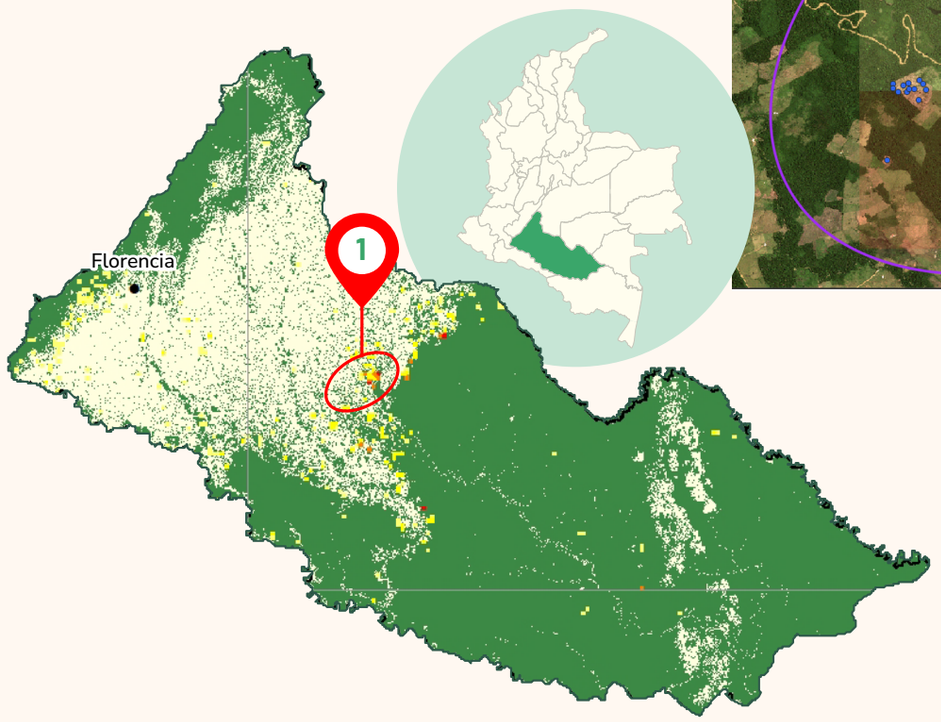

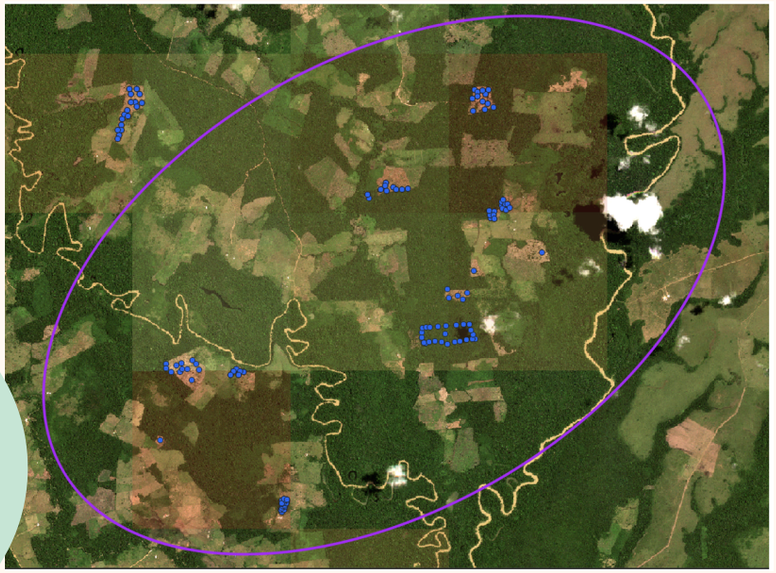

Causas directas



Durante el tercer trimestre de 2026, el principal núcleo de detecciones tempranas de deforestación se localizó en el municipio de San Vicente del Caguán (Caquetá), en las inmediaciones del sector oriental del Parque Nacional Natural (PNN) Serranía de Chiribiquete. Desde el punto de vista hidrográfico, el núcleo se sitúa en la margen sur del río Yarí, mientras que en el río Cuemaní se ubica hacia el suroccidente. La mayor concentración de detecciones tempranas se localiza en la margen del caño Los Lobos, que forma parte de una microcuenca tributaria del río Yarí. A nivel territorial, la afectación se localiza en la confluencia del núcleo veredal n.° 21 y de las veredas Ciudad Yarí y Nueva Esperanza, en San Vicente del Caguán.

Síntesis de la dinámica de las causas directas de la deforestación:

Continúa la deforestación, contigua a lotes previamente transformados, lo que amplía las áreas de pastizales con fines de acaparamiento de tierras o de expansión de prácticas ganaderas no sostenibles. Este proceso se dinamiza por la expansión de la infraestructura de transporte (trochas) que conecta con el río Yarí, cerca del límite noroccidental del PNN Serranía de Chiribiquete. Algunas de las detecciones pueden estar relacionadas con la expansión de actividades agrícolas en diferentes escalas.

NÚCLEO 2

El Camuya – San Vicente del Caguán Caquetá

¿Dónde se encuentra?



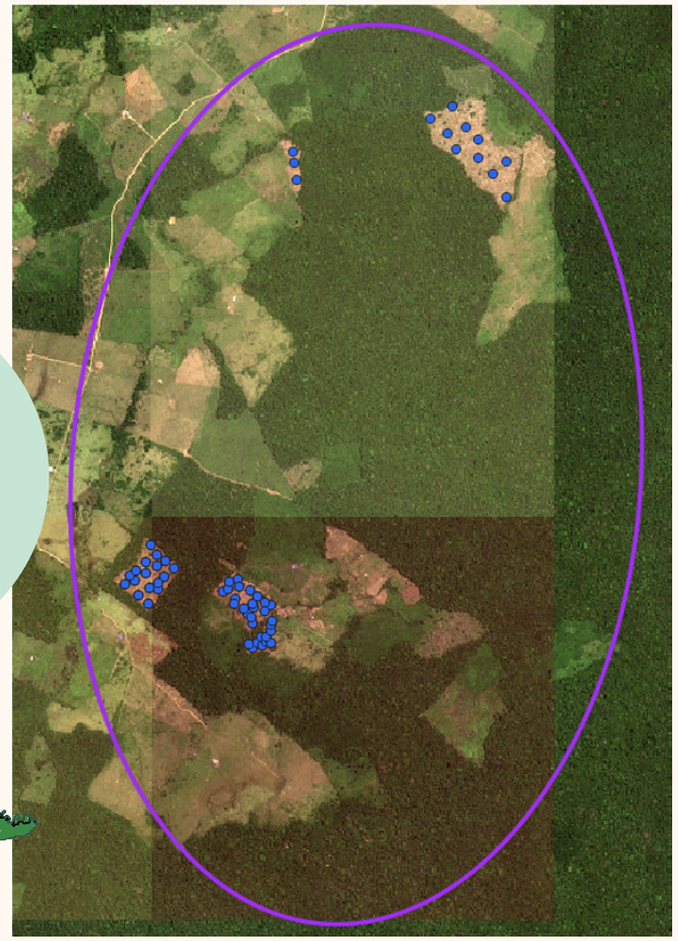

Volver al mapa

Menú

Se identifica un núcleo de detecciones tempranas de deforestación en el municipio de San Vicente del Caguán (Caquetá), en las inmediaciones de los límites del PNN Serranía de Chiribiquete. Este núcleo mantiene la dinámica de pérdida de cobertura boscosa reportada en la cuenca del río El Camuya durante el primer trimestre de 2026. Su cercanía al área protegida incrementa la presión sobre el borde noroccidental del PNN y afecta la continuidad de los bosques que lo conectan con su entorno.

Las detecciones tempranas se concentran en las veredas Altagracia y El Camuya (San Vicente del Caguán).

Síntesis de la dinámica de las causas directas de la deforestación:

La deforestación en el núcleo está asociada con la expansión de lotes previamente transformados, mediante el establecimiento de nuevas áreas de pastizales para el acaparamiento de tierras o para prácticas ganaderas no sostenibles. La expansión de la infraestructura de transporte no planificada, que conecta las Sabanas del Yarí con el límite norocciden-tal del PNN Serranía de Chiribiquete, continúa dinamizando la transformación del bosque en esta zona que limita con el área protegida.

Causas directas



NÚCLEO 3

Río Taraira – Taraira Vaupés

Volver al mapa

Menú

¿Dónde se encuentra?



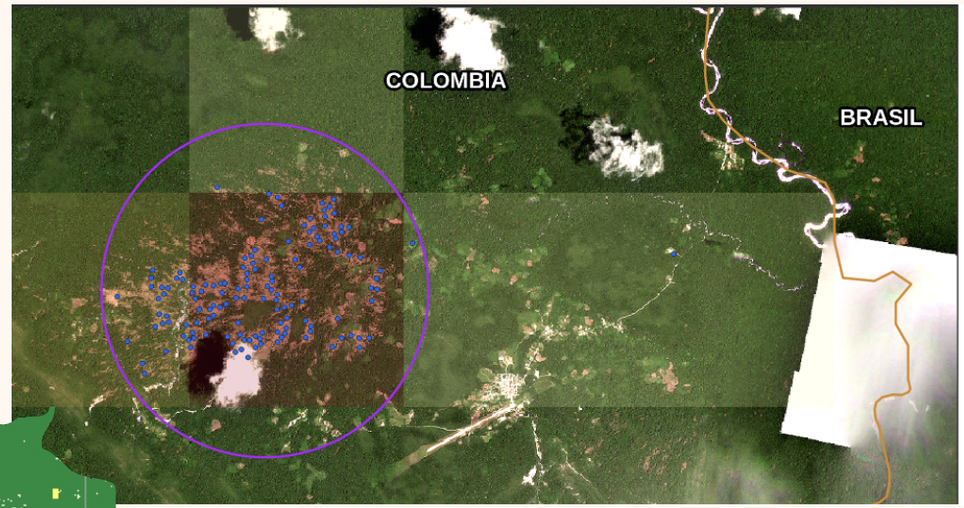

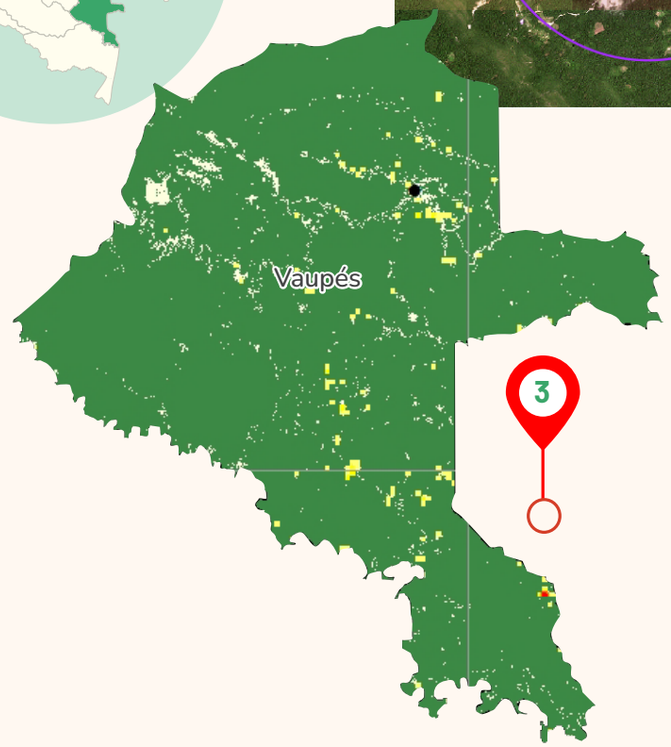

Causas directas



Se identifica un núcleo de detección temprana de deforestación en el municipio de Taraira (Vaupés), localizado principalmente sobre los afluentes de la margen occidental del río Taraira, en la zona de frontera entre Colombia y Brasil. Espacialmente, el núcleo se sitúa en las inmediaciones del sector oriental del PNN Yaigojé Apaporis.

A diferencia de los demás núcleos, la pérdida de cobertura boscosa en este sector no responde a presiones antrópicas directas, sino a un evento natural de chagras de viento: ráfagas descendentes de alta intensidad, asociadas a tormentas convectivas, que derriban de manera masiva los árboles del dosel y generan claros de gran tamaño. Aunque su origen es natural, el evento cobra relevancia por su ubicación en el entorno del PNN Yaigojé Apaporis, donde afecta la integridad del bosque y lugares de importancia cultural para las comunidades indígenas asociadas al río Apaporis.

Síntesis de la dinámica de las causas directas de la deforestación:

El bosque en el núcleo y en las cercanías del casco urbano de Taraira se vio ampliamente afectado por fenómenos naturales conocidos como chagras de viento. Este fenómeno se relaciona con la ocurrencia de ráfagas de viento descendentes de alta intensidad, asociadas a tormentas convectivas, que derriban de manera masiva los árboles entrelazados en el dosel y generan claros de gran tamaño en las áreas de bosque denso.

NÚCLEO 4

Río Güéjar – Vista Hermosa y Puerto Lleras Meta

Volver al mapa

Menú

¿Dónde se encuentra?

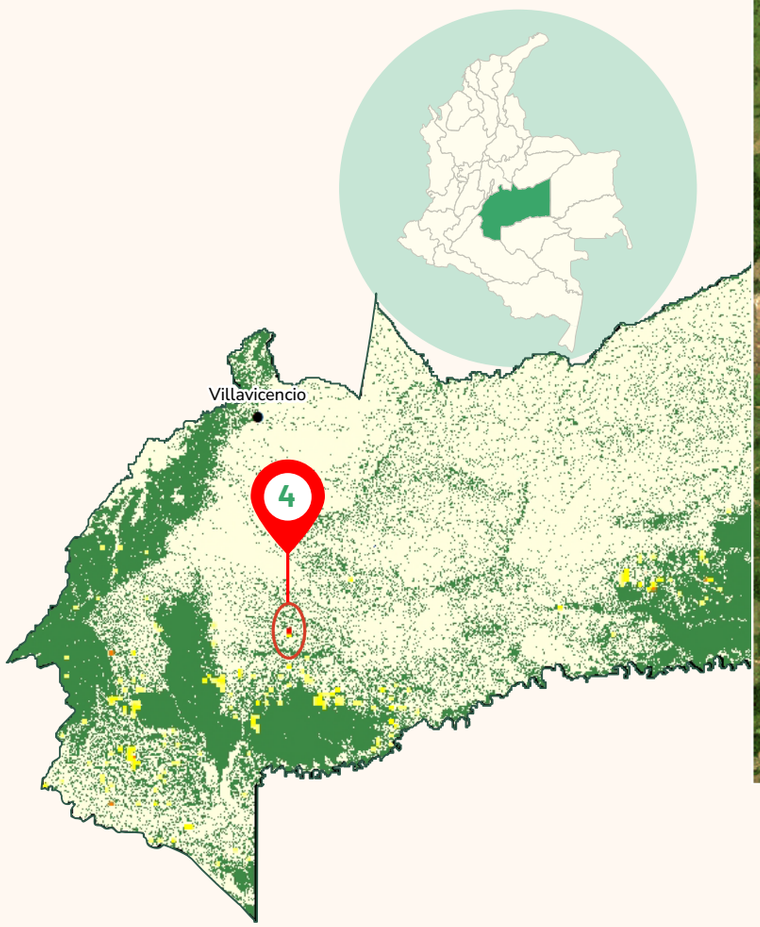

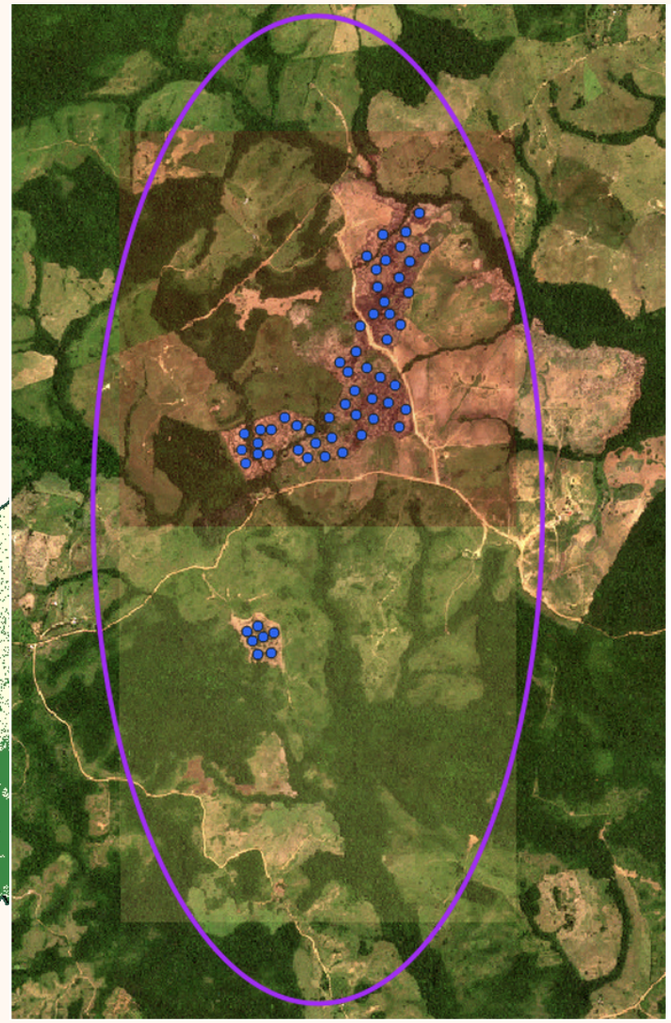

Se identifica un núcleo de detección temprana de deforestación en el límite entre los municipios de Vista Hermosa y Puerto Lleras (Meta), caracterizado por un área deforestada continua y de gran tamaño, localizada en las cercanías del sector norte del PNN Sierra de La Macarena.

La dinámica de deforestación se concentra en los caños de la zona norte del río Güejar; en particular, las detecciones tempranas se registran en las márgenes de los caños Danta Ñame y Rayado. En el ámbito veredal, el núcleo abarca las veredas Alto Las Delicias, Buenos Aires y El Darién-Cunimía (Vista Hermosa).

Síntesis de la dinámica de las causas directas de la deforestación:

Los bosques en esta área presentan un alto grado de fragmentación; su pérdida está generalmente asociada a procesos previos de deforestación y al crecimiento de vías no planificadas, que conectan con el límite nororiental del PNN Sierra de La Macarena. Las dinámicas de deforestación están principalmente relacionadas con la praderización para el establecimiento de prácticas no sostenibles de ganadería extensiva o con el acaparamiento de tierras, además de las presiones por la expansión de cultivos industriales procedentes de la región de la Orinoquía.

Causas directas



OTRAS ÁREAS DE INTERÉS

Menú

Además de los núcleos descritos, el análisis de las detecciones tempranas del tercer trimestre de 2026 evidencia una zona con alta incidencia de detecciones tempranas de deforestación que, aunque no constituye un núcleo, sí requiere un seguimiento prioritario

NOROCCIDENTE DEL PUTUMAYO

¿Dónde se encuentra?

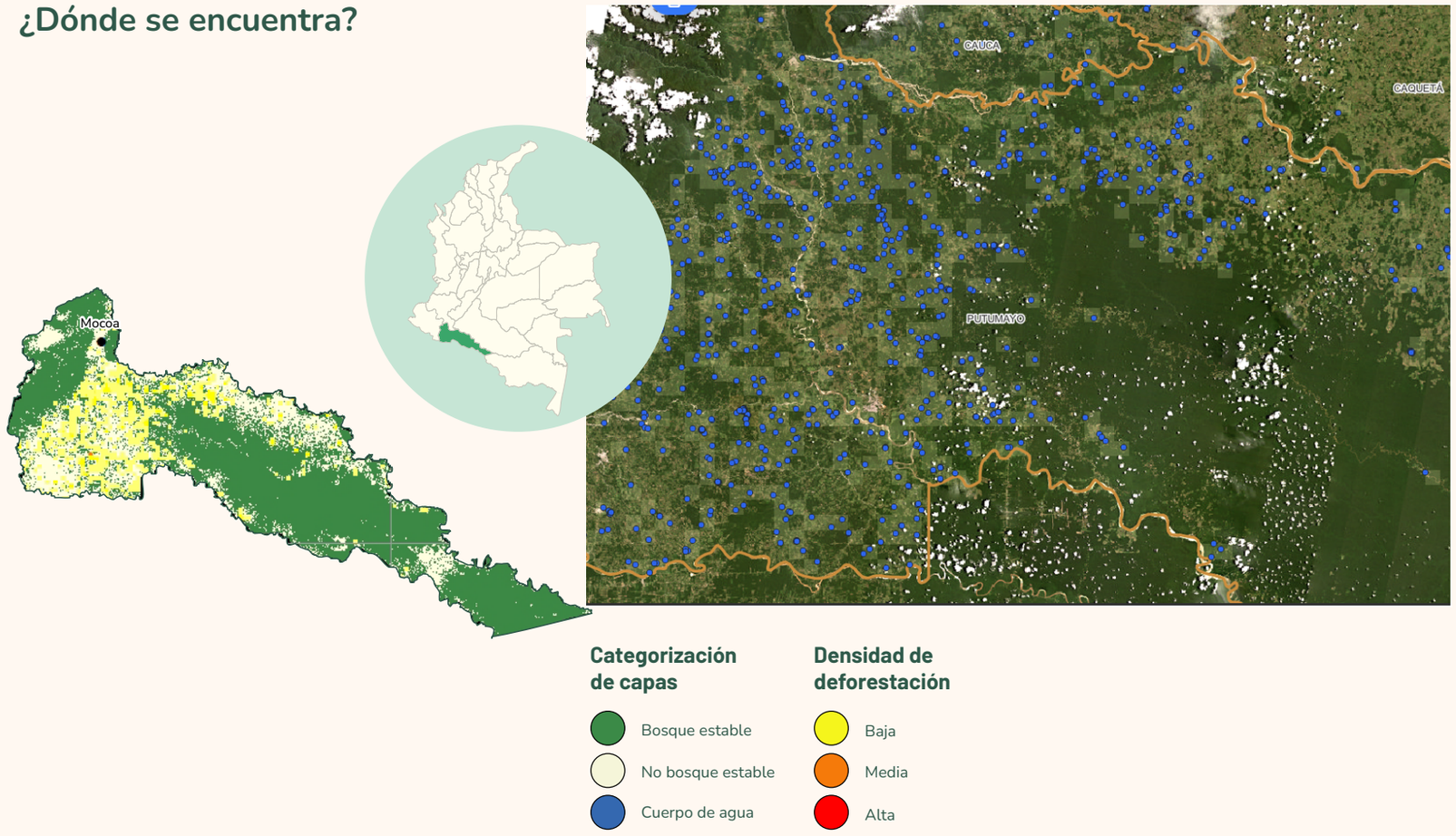

Hacia el noroccidente del departamento del Putumayo se registra una alta incidencia de deforestación, distribuida de manera dispersa en varios municipios: Villagarzón, Puerto Caicedo, Puerto Guzmán, Puerto Asís, Orito, Valle del Guamuez y San Miguel. Las detecciones tempranas se asocian a los corredores de los principales ríos del departamento —río Putumayo, río Caquetá, río Guineo, río Mandur y río Guamuez— y a la expansión generalizada y dispersa de pequeños lotes con cultivos de coca, como causa principal de la deforestación en el área.

Esta dinámica guarda relación con los núcleos de Puerto Caicedo y Puerto Guzmán reportados en el tercer trimestre de 2025 y con el núcleo Villa Catalina - Puerto Guzmán del primer trimestre de 2026, lo que evidencia una presión persistente sobre los bosques del departamento.

3. REPORTE ESTADÍSTICO
Municipios

¿Cómo se definieron los rangos por colores en la gráfica?

Los rangos representados en la gráfica se definieron mediante agrupamientos estadísticos; para este caso, fueron generados mediante el método de grupos naturales, también conocido como método de optimización de *Natural Breaks / Jenks*.

Número de Detecciones Tempranas de Deforestación (DTD):

Muy bajo | Medio-alto | Alto | Muy alto

Distribución de municipios con mayor cantidad de Detecciones Tempranas de Deforestación (DTD), segundo trimestre de 2026

Menú

Municipio afectado



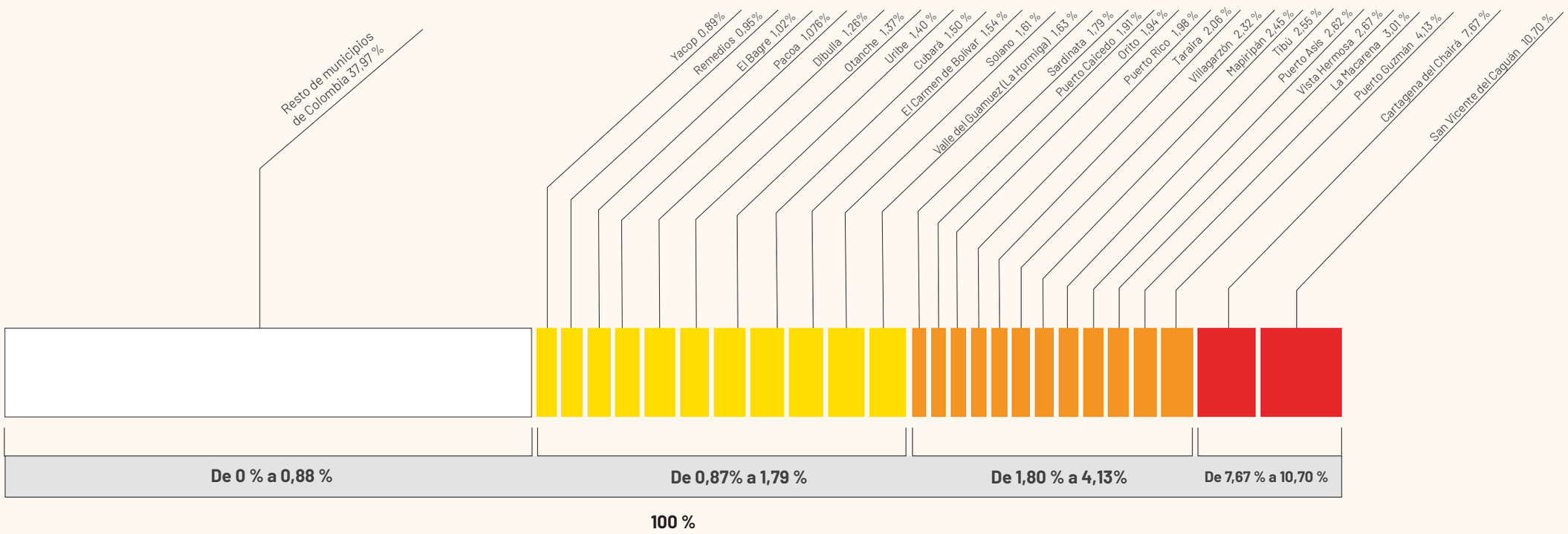

3. REPORTE ESTADÍSTICO
Departamentos

Menú

¿Cómo se definieron los rangos por colores en la gráfica?

Los rangos representados en la gráfica se definieron mediante agrupamientos estadísticos; para este caso, fueron generados mediante el método de grupos naturales, también conocido como método de optimización de *Natural Breaks / Jenks*.

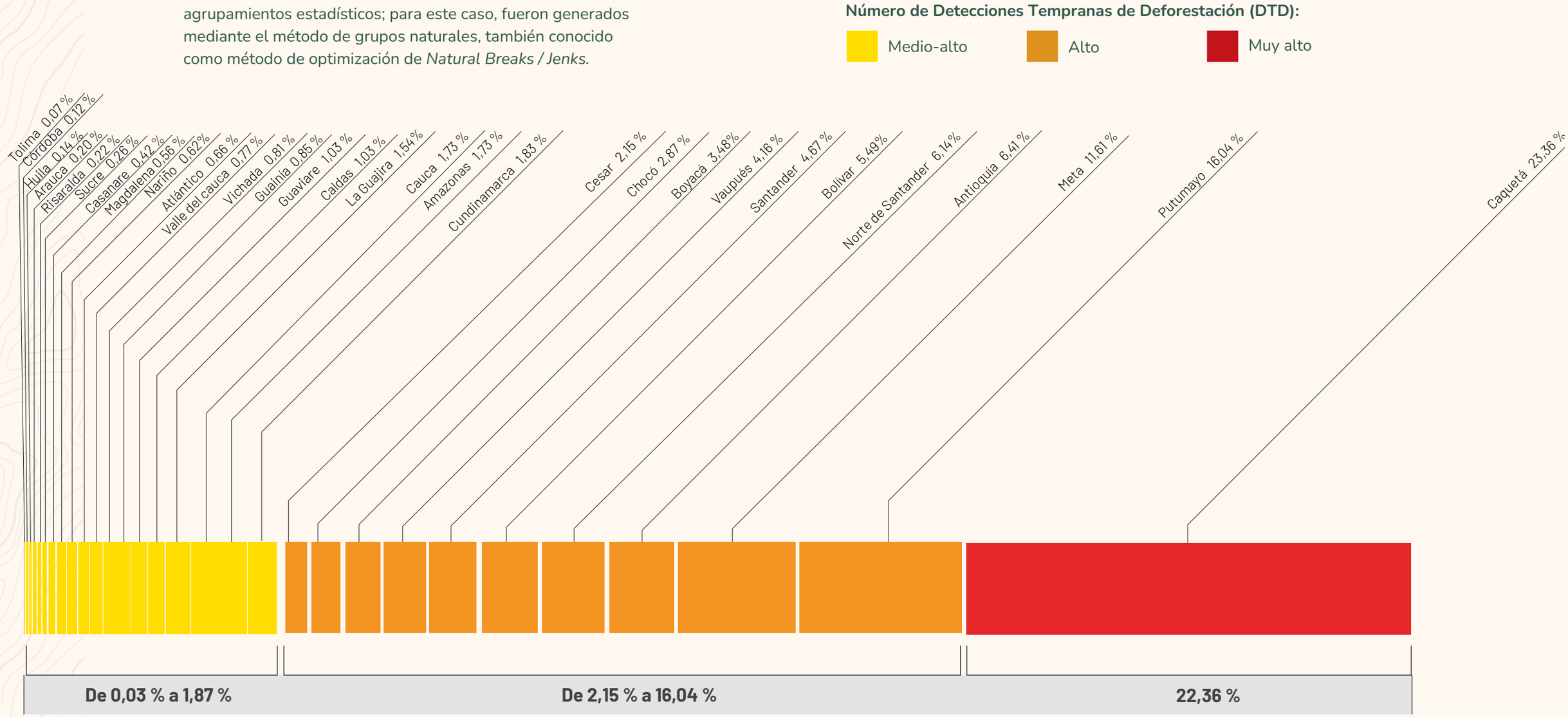

3. REPORTE ESTADÍSTICO
Autoridades ambientales

Menú

¿Cómo se definieron los rangos por colores en la gráfica?

Los rangos representados en la gráfica se definieron mediante agrupamientos estadísticos; para este caso, fueron generados mediante el método de grupos naturales, también conocido como método de optimización de *Natural Breaks / Jenks*.

Número de Detecciones Tempranas de Deforestación (DTD):

Medio-alto Alto Muy alto

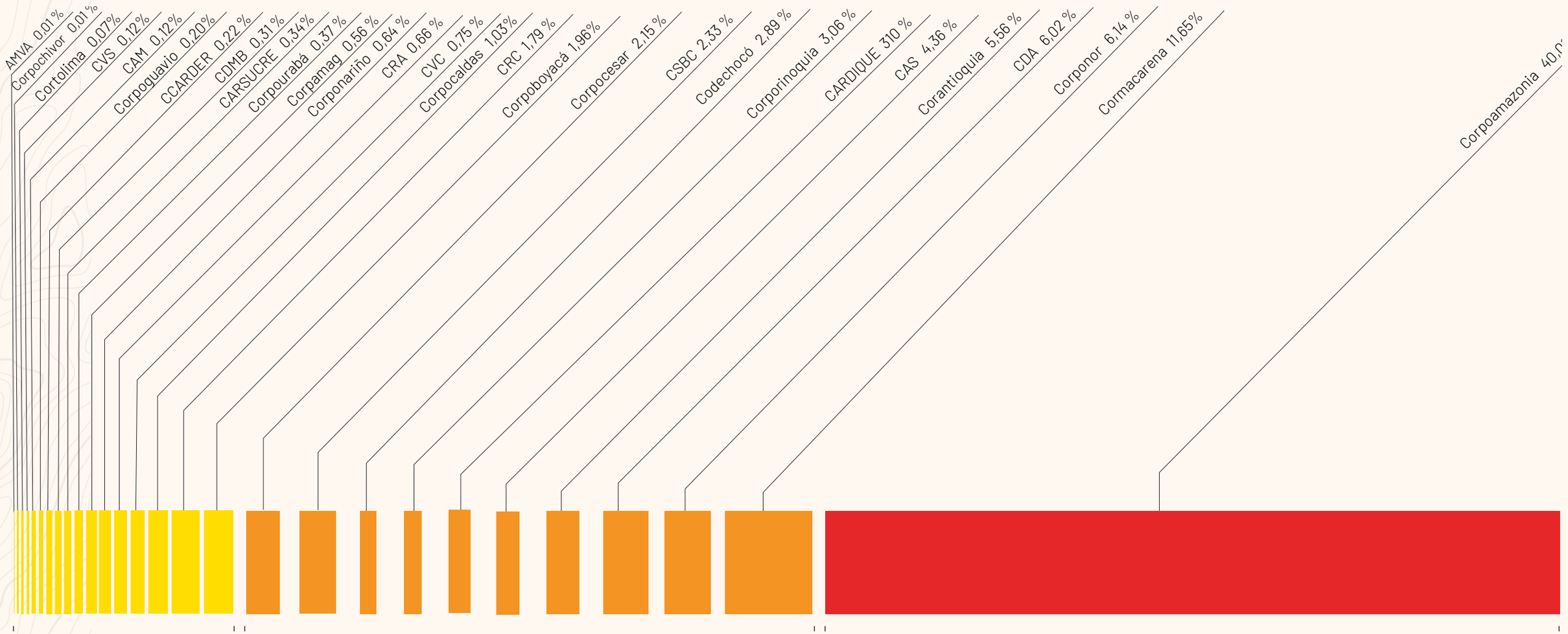

3. REPORTE ESTADÍSTICO
Parques Nacionales Naturales

Menú

¿Cómo se definieron los rangos por colores en la gráfica?

Los rangos representados en la gráfica se definieron mediante agrupamientos estadísticos; para este caso, fueron generados mediante el método de grupos naturales, también conocido como método de optimización de *Natural Breaks / Jenks*.

Número de Detecciones Tempranas de Deforestación (DTD):

Medio-alto Alto Muy alto

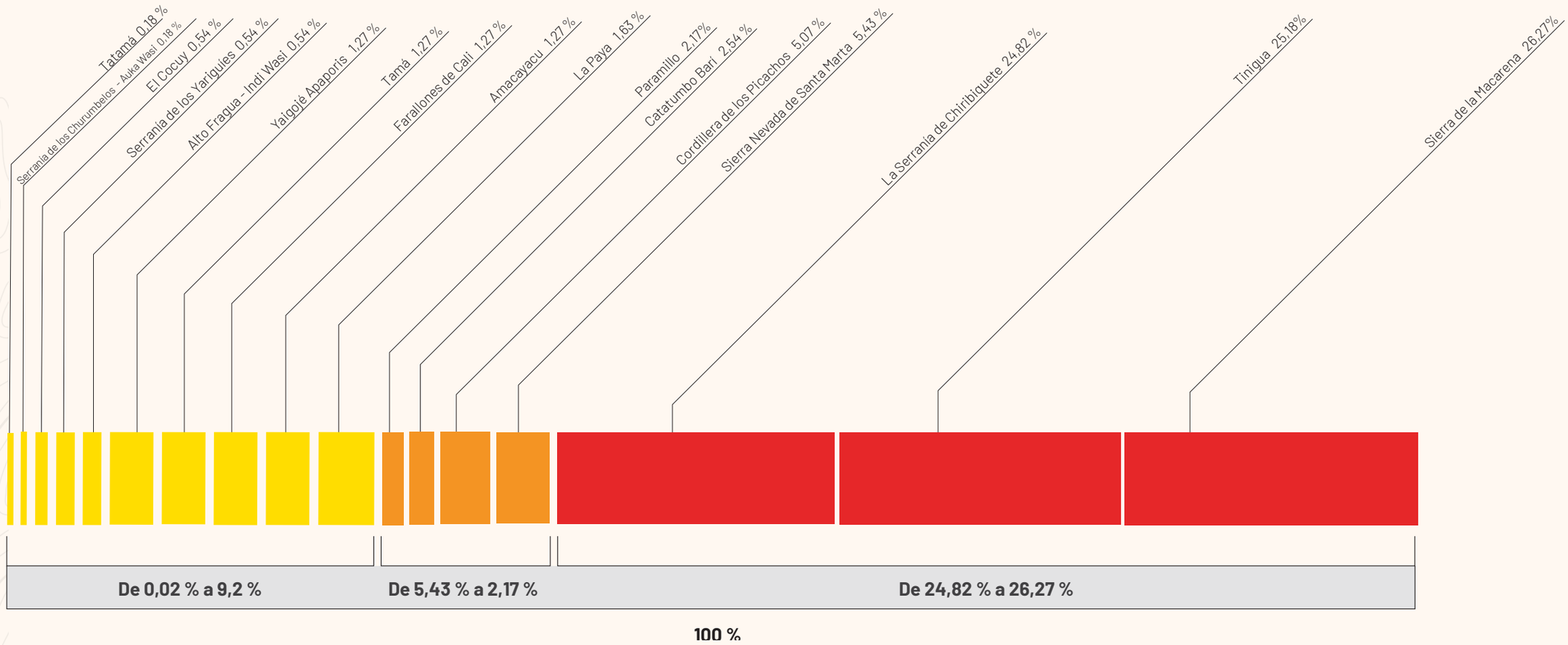

3. REPORTE ESTADÍSTICO
Regiones naturales

Menú

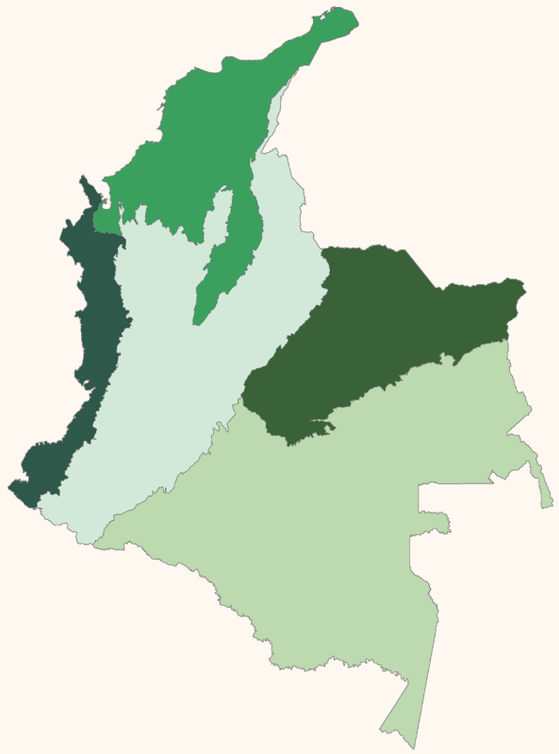

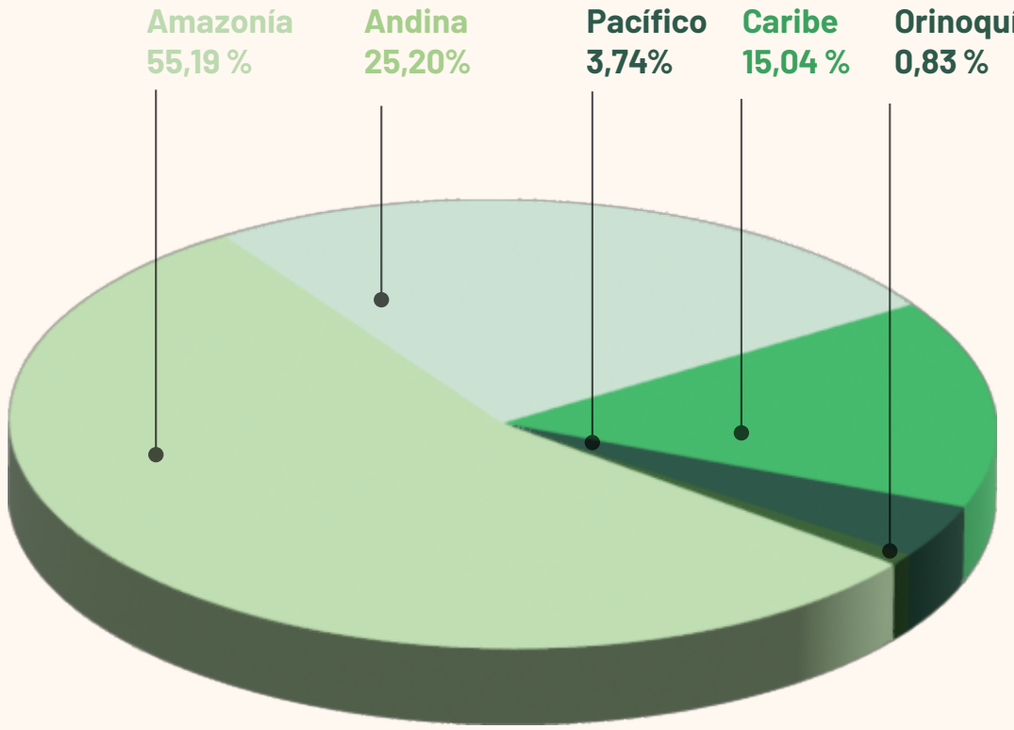

El mayor número de reportes está en:

- Parque Nacional Natural
  Sierra Nevada de Santa Marta
- Corporación Autónoma Regional
  Corpoamazonia
- Departamento
  Caquetá
- Municipio
  San Vicente del Caguán

4.

REPORTE REGIONAL DE DEFORESTACIÓN ESTIMADA PARA LA AMAZONÍA (ha)

PRINCIPALES RESULTADOS

Menú

Detecciones tempranas de deforestación

Deforestación en cifras para los departamentos de la región de la Amazonía colombiana (Putumayo, Caquetá, Meta, Guaviare, Amazonas, Vaupés y Guainía)

Categorización de capas

- Bosque estable
- No bosque estable
- Cuerpo de agua

Densidad de deforestación

- Baja
- Media
- Alta

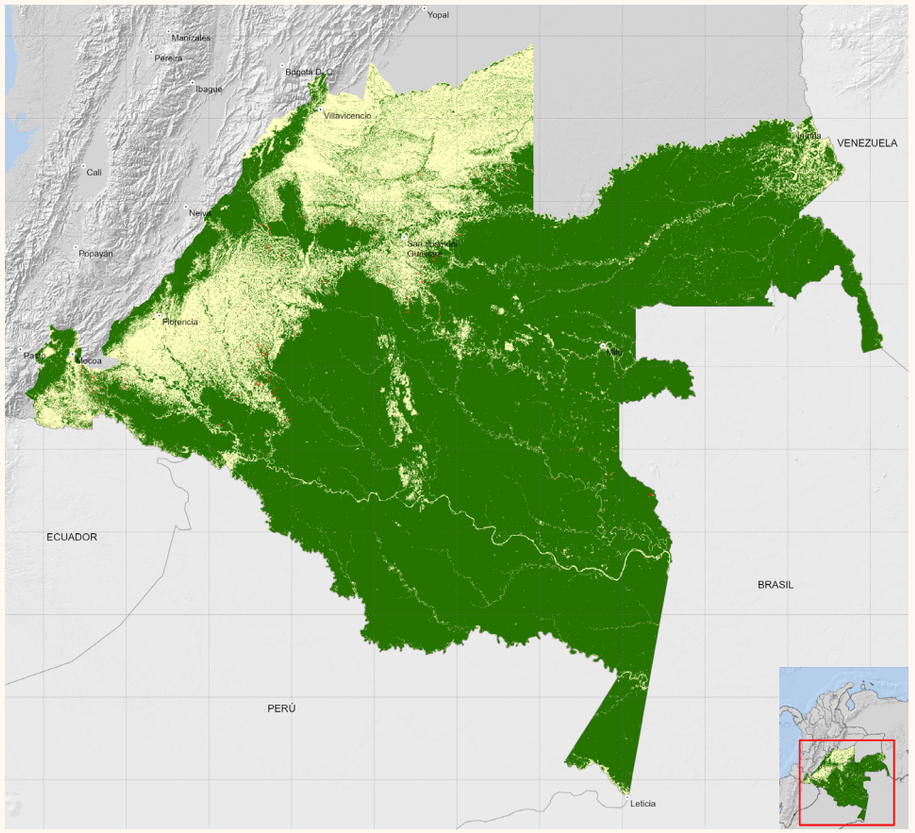

Tercer trimestre:
Julio- septiembre de 2026

5.409

hectáreas reportadas en los departamentos de la Amazonía colombiana en el tercer trismestre de 2026

2.621

hectáreas de aumento frente al mismo periodo de 2025

DISTRIBUCIÓN DEL TAMAÑO DE LOS PARCHES DEFORESTADOS

Menú

Para este periodo se reportaron 1.335 parches deforestados superiores a 1 hectárea en la Amazonía, de los cuales el 75 % corresponde a parches con áreas inferiores a 5 hectáreas, y el 15 %, a parches con áreas entre 5 y 10 hectáreas. Para este trimestre se identificaron 10 parches con áreas superiores a 30 hectáreas, que se concentran principalmente en el departamento de Meta, con 4 parches (40 %), Caquetá, con 3 parches (30 %), y Guaviare, con 2 parches (20 %). .

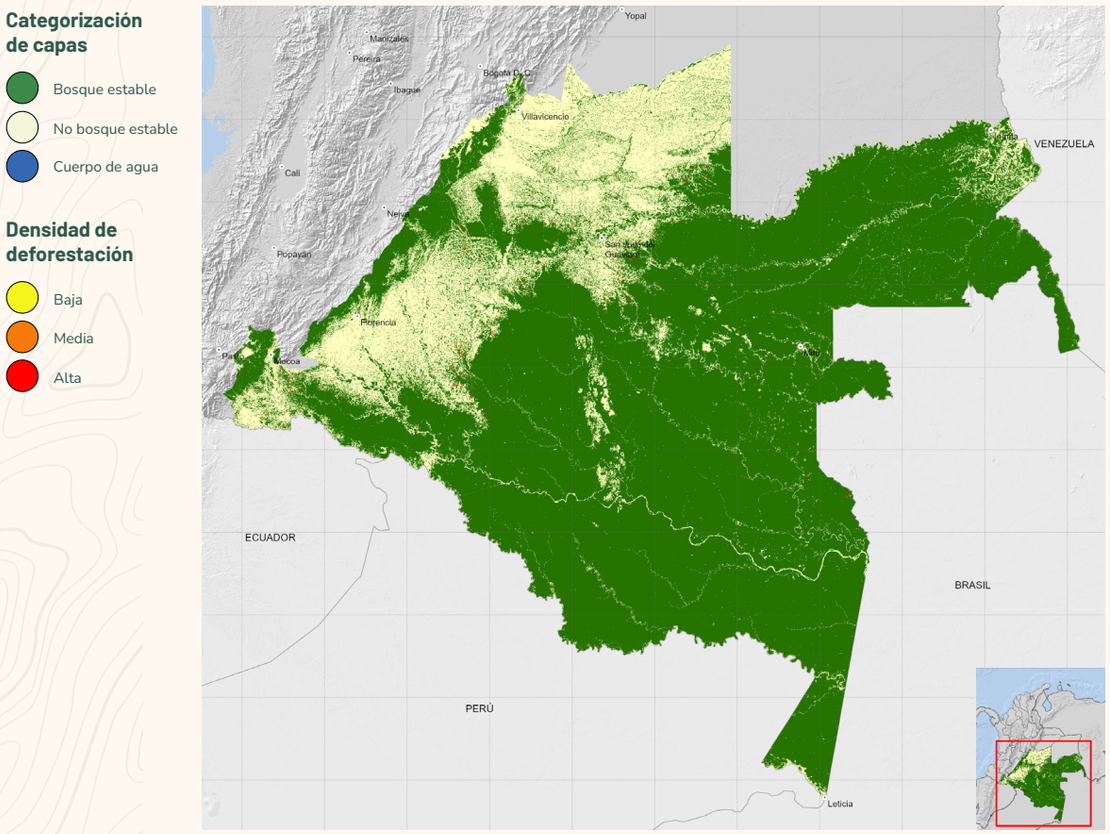

Asimismo, se destaca que, para este tercer trimestre del año 2026, se identifica que el mayor parche de pérdida de bosque de origen antrópico corresponde a un polígono de 74 hectáreas, asociado a factores de praderización en la zona de baldíos de la nación, en la vereda Alto Siare, en el municipio de Mapiripán (Meta).

996 polígonos inferiores a 5 hectáreas
202 polígonos entre 5 y 10 hectáreas
127 polígonos entre 10 y 30 hectáreas
6 polígonos entre 30 y 50 hectáreas
4 polígonos superiores a 50 hectáreas

Departamento con aumento de la deforestación estimada:

Vaupés 183 hectáreas deforestadas más que en el mismo trimestre de 2025.

Departamentos con disminución de la deforestación estimada:

Putumayo: (1.333 hectáreas hectáreas deforestadas menos que en el mismo trimestre de 2025.

Caquetá: 752 hectáreas deforestadas menos que en el mismo trimestre de 2025.

Guaviaré: 462 hectáreas deforestadas menos que en el mismo trimestre de 2025.

Meta: 221 hectáreas deforestadas menos que en el mismo trimestre de 2025

RESULTADOS DEL MONITOREO REGIONAL

Tercer trimestre de 2026, periodo julio-septiembre

Menú

Para este periodo se reportaron 1.335 parches deforestados superiores a 1 hectárea en la Amazonía, de los cuales el 75% corresponde a parches con áreas inferiores a 5 hectáreas, y el 15 %, a parches con áreas entre 5 y 10 hectáreas. Para este trimestre se identificaron 10 parches con áreas superiores a 30 hectáreas, que se concentran principalmente en el departamento de Meta con 4 parches (40 %), Caquetá con 3 parches (30 %) y Guaviare con 2 parches (20 %).

Periodo	Autoridad ambiental regional	Departamento	Rango estimado de deforestación (ha)	% calidad general*
Julio	Cormacarena	Meta	332- 367	95
	CDA	Guaviare	293 - 312	98
	Corpoamazonía	Caquetá	436 - 491	98
		Putumayo	88 -97	97
Agosto	Cormacarena	Meta	512- 589	96
	CDA	Guaviare	521- 542	96
	Corpoamazonía	Caquetá	725 - 802	97
		Putumayo	90 - 97	96
Septiembre	Cormacarena	Meta	673 - 749	96
	CDA	Guaviare	112 - 123	95
	Corpoamazonía	Caquetá	251 - 266	97
		Putumayo	571 - 618	96
Julio - Septiembre	Corpoamazonía	Amazonas	60 - 69	96
	CDA	Guainía	9 - 11	94
		Vaupés	262 - 277	96

*Este es el porcentaje de exactitud y confiabilidad en la información del mapa por departamento y mes.



Te invitamos a conocer sobre la

ESPECIE DEL TRIMESTRE

JUNPUBA LAETA



Estado: en Peligro Crítico (CR)
Resolución 0126 del 2024
Minambiente

Localización: Inirída (Guainía)
y El Encanto (Amazonas)

Fuente:

“Estructura y biodiversidad de los bosques de la Amazonía colombiana”
Análisis del primer ciclo de implementación del Inventario Forestal Nacional

Ambiente | IDEAM

BOLETÍN 48

Tercer trimestre
Julio - septiembre de 2026

Con el apoyo técnico de:

CORPOAMAZONIA
Ambiente para la paz

CDA
Corporación para el Desarrollo Sostenible del Norte y el Oriente Amazónico

Cormacarena
Somos vida, somos Meta

Financiado por:

Organización de las Naciones Unidas para la Alimentación y la Agricultura

GREEN CLIMATE FUND

PROGRAMA REM Visión Amazonía
REDD EARLY MOVERS

Corazón de la Amazonia
Conectando la biodiversidad con el desarrollo sostenible

Fondo para la Vida y la Biodiversidad